








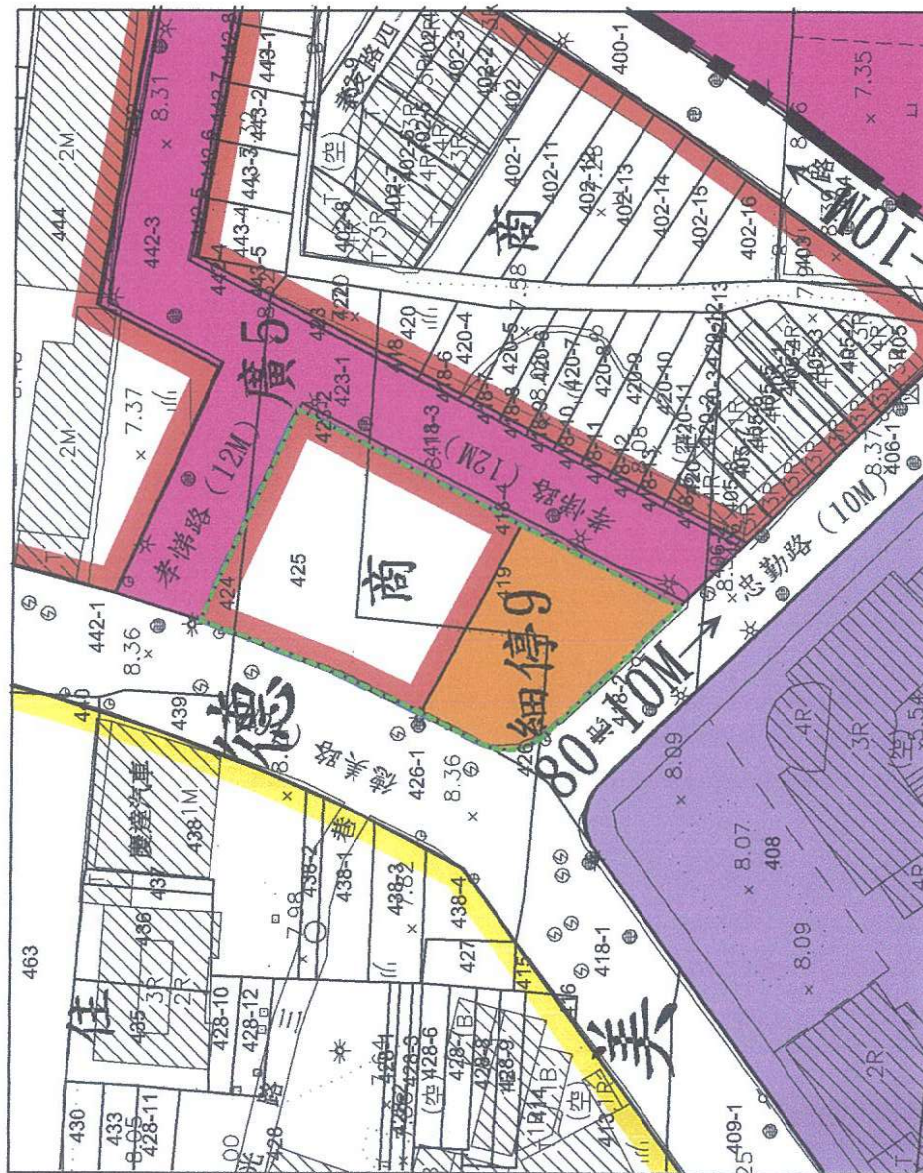
彰化縣和美鎮和東自辨市地重劃區都市計畫畫地籍套繪圖



比例尺：一千分之一 單位：公尺

圖例

-  地籍線
-  住宅區
-  商業區
-  廣場用地
-  學校用地
-  停車場用地
-  重劃範圍線



彰化縣和美鎮和東段419、424、425地號
等3筆，登記面積合計：1549平方公尺