



彰化縣和美鎮非都市土地使用分區調整(特定農業區變更為一般農業區)分區圖

彰化縣和美地政事務所

(197780.442, 2666478.081)



用途或異動別:變更編定  
市縣(市)別:彰化縣等1縣市  
鄉(鎮市區)別:和美鎮等1鄉鎮市區  
段小段別:大雅段等1段  
地號:942等宗地  
異動總筆數:共4筆  
異動總面積:8432平方公尺  
使用分區別:一般農業區  
功能分區別:  
分級分區別:  
用地別:

-基本圖-  
-使用分區-  
一般農業區

(196849.638, 2665232.990)

繪製日期:民國107年8月1日  
比例尺:1/3000

承辦:

課長:

主任:

### 和美鎮大雅段檢討變更使用分區土地清冊

地號	面積	原使用分區	變更後使用分區	使用地(未變更)
0942-0000	1427.00	特定農業區	一般農業區	水利用地
1229-0000	3624.00	特定農業區	一般農業區	農牧用地
1230-0000	2720.00	特定農業區	一般農業區	農牧用地
1231-0000	661.00	特定農業區	一般農業區	交通用地



彰化縣和美鎮非都市土地使用分區調整圖(特定農業區變更為一般農業區)分區圖

彰化縣和美地政事務所

(199540.648, 2664502.699)



用途或異動別:變更編定  
 市縣(市)別:彰化縣等1縣市  
 鄉(鎮市區)別:和美鎮等1鄉鎮市區  
 段小段別:大榮段等1段  
 地號:1390等宗地  
 總筆數:共36筆  
 總面積:14821平方公尺  
 使用分區別:一般農業區  
 功能分區別:  
 分級分區別:  
 用地別:

-基本圖-  
  
 -使用分區-  
 一般農業區

(198915.016, 2663541.079)

繪製日期:民國107年8月1日  
比例尺:1/3000

和美鎮大榮段檢討變更使用分區土地清冊

地號	面積	原使用分區	變更後使用分區	使用地(未變更)
1390-0000	2142.00	特定農業區	一般農業區	水利用地
1390-0001	51.00	特定農業區	一般農業區	交通用地
1392-0000	1650.00	特定農業區	一般農業區	交通用地
1392-0001	32.00	特定農業區	一般農業區	交通用地
1393-0000	1573.00	特定農業區	一般農業區	水利用地
1395-0000	545.00	特定農業區	一般農業區	交通用地
1396-0000	333.00	特定農業區	一般農業區	農牧用地
1397-0000	180.00	特定農業區	一般農業區	農牧用地
1398-0000	100.00	特定農業區	一般農業區	交通用地
1399-0000	27.00	特定農業區	一般農業區	交通用地
1400-0000	62.00	特定農業區	一般農業區	農牧用地
1401-0000	458.00	特定農業區	一般農業區	農牧用地
1402-0000	285.00	特定農業區	一般農業區	交通用地
1403-0000	62.00	特定農業區	一般農業區	農牧用地
1404-0000	293.00	特定農業區	一般農業區	交通用地
1405-0000	97.00	特定農業區	一般農業區	交通用地
1406-0000	97.00	特定農業區	一般農業區	交通用地
1407-0000	173.00	特定農業區	一般農業區	交通用地
1408-0000	141.00	特定農業區	一般農業區	交通用地
1409-0000	105.00	特定農業區	一般農業區	交通用地
1410-0000	190.00	特定農業區	一般農業區	農牧用地
1411-0000	18.00	特定農業區	一般農業區	水利用地
1412-0000	1.00	特定農業區	一般農業區	水利用地
1413-0000	642.00	特定農業區	一般農業區	農牧用地
1414-0000	202.00	特定農業區	一般農業區	交通用地
1415-0000	23.00	特定農業區	一般農業區	交通用地
1416-0000	104.00	特定農業區	一般農業區	農牧用地
1417-0000	40.00	特定農業區	一般農業區	水利用地
1417-0001	1.00	特定農業區	一般農業區	水利用地
1418-0000	908.00	特定農業區	一般農業區	農牧用地
1418-0001	225.00	特定農業區	一般農業區	交通用地
1419-0000	162.00	特定農業區	一般農業區	交通用地

和美鎮大榮段檢討變更使用分區土地清冊

地號	面積	原使用分區	變更後使用分區	使用地(未變更)
1419-0001	33.00	特定農業區	一般農業區	交通用地
1738-0000	3741.00	特定農業區	一般農業區	水利用地
1738-0001	5.00	特定農業區	一般農業區	水利用地
1738-0002	120.00	特定農業區	一般農業區	交通用地



彰化縣和美鎮非都市土地使用分區調整(特定農業區變更為一般農業區)分區圖

彰化縣和美地政事務所

(199777.148, 2665421.944)



用途或異動別:變更編定  
 市縣(市)別:彰化縣等1縣市  
 鄉(鎮市區)別:和美鎮等1鄉鎮市區  
 段小段別:大霞段等1段  
 地號:1545等宗地  
 異動總筆數:共1056筆  
 異動總面積:941467平方公尺  
 使用分區別:一般農業區  
 功能分區別:  
 分級分區別:  
 用地別:

-基本圖-  
 -使用分區-  

 一般農業區

(197973.924, 2663639.868)

繪製日期:民國107年8月1日  
比例尺:1/8000

## 和美鎮大霞段檢討變更使用分區土地清冊

地號	面積	原使用分區	變更後使用分區	使用地(未變更)
1545-0000	1387.00	特定農業區	一般農業區	交通用地
1546-0000	248.00	特定農業區	一般農業區	水利用地
1547-0000	3881.00	特定農業區	一般農業區	農牧用地
1548-0000	3452.00	特定農業區	一般農業區	農牧用地
1549-0000	1710.00	特定農業區	一般農業區	農牧用地
1550-0000	1500.00	特定農業區	一般農業區	農牧用地
1551-0000	2448.00	特定農業區	一般農業區	農牧用地
1552-0000	2113.00	特定農業區	一般農業區	農牧用地
1552-0001	1002.00	特定農業區	一般農業區	農牧用地
1553-0000	2719.00	特定農業區	一般農業區	農牧用地
1554-0000	2719.00	特定農業區	一般農業區	農牧用地
1555-0000	1500.00	特定農業區	一般農業區	農牧用地
1556-0000	2354.00	特定農業區	一般農業區	農牧用地
1557-0000	1136.00	特定農業區	一般農業區	農牧用地
1558-0000	1112.00	特定農業區	一般農業區	農牧用地
1559-0000	1074.00	特定農業區	一般農業區	農牧用地
1560-0000	1410.00	特定農業區	一般農業區	農牧用地
1561-0000	1463.00	特定農業區	一般農業區	農牧用地
1562-0000	812.00	特定農業區	一般農業區	農牧用地
1563-0000	1685.00	特定農業區	一般農業區	農牧用地
1564-0000	1273.00	特定農業區	一般農業區	水利用地
1565-0000	2397.00	特定農業區	一般農業區	農牧用地
1566-0000	3120.00	特定農業區	一般農業區	農牧用地
1567-0000	3863.00	特定農業區	一般農業區	農牧用地
1568-0000	1183.00	特定農業區	一般農業區	農牧用地
1568-0001	2365.00	特定農業區	一般農業區	農牧用地
1569-0000	1852.00	特定農業區	一般農業區	農牧用地
1570-0000	683.00	特定農業區	一般農業區	農牧用地
1571-0000	2719.00	特定農業區	一般農業區	農牧用地
1572-0000	3063.00	特定農業區	一般農業區	農牧用地
1573-0000	2141.00	特定農業區	一般農業區	農牧用地
1574-0000	1955.00	特定農業區	一般農業區	農牧用地
1575-0000	2547.00	特定農業區	一般農業區	農牧用地

和美鎮大霞段檢討變更使用分區土地清冊

地號	面積	原使用分區	變更後使用分區	使用地(未變更)
1576-0000	2699.00	特定農業區	一般農業區	農牧用地
1577-0000	1850.00	特定農業區	一般農業區	農牧用地
1578-0000	1526.00	特定農業區	一般農業區	農牧用地
1579-0000	1013.00	特定農業區	一般農業區	農牧用地
1580-0000	1951.00	特定農業區	一般農業區	農牧用地
1581-0000	3246.00	特定農業區	一般農業區	農牧用地
1582-0000	2200.00	特定農業區	一般農業區	農牧用地
1583-0000	3341.00	特定農業區	一般農業區	農牧用地
1584-0000	2946.00	特定農業區	一般農業區	農牧用地
1585-0000	2947.00	特定農業區	一般農業區	農牧用地
1586-0000	1140.00	特定農業區	一般農業區	水利用地
1969-0000	795.00	特定農業區	一般農業區	農牧用地
1970-0000	334.00	特定農業區	一般農業區	農牧用地
1971-0000	653.00	特定農業區	一般農業區	農牧用地
1972-0000	12.00	特定農業區	一般農業區	農牧用地
1973-0000	33.00	特定農業區	一般農業區	農牧用地
1974-0000	1324.00	特定農業區	一般農業區	交通用地
1975-0000	4.00	特定農業區	一般農業區	農牧用地
1976-0000	11.00	特定農業區	一般農業區	農牧用地
1985-0000	728.00	特定農業區	一般農業區	交通用地
1986-0000	315.00	特定農業區	一般農業區	甲種建築用地
1987-0000	509.00	特定農業區	一般農業區	農牧用地
1988-0000	122.00	特定農業區	一般農業區	甲種建築用地
1989-0000	339.00	特定農業區	一般農業區	甲種建築用地
1990-0000	134.00	特定農業區	一般農業區	甲種建築用地
1990-0001	134.00	特定農業區	一般農業區	甲種建築用地
1991-0000	273.00	特定農業區	一般農業區	甲種建築用地
1991-0001	302.00	特定農業區	一般農業區	甲種建築用地
1991-0002	80.00	特定農業區	一般農業區	甲種建築用地
1992-0000	188.00	特定農業區	一般農業區	農牧用地
1993-0000	253.00	特定農業區	一般農業區	農牧用地
1994-0000	772.00	特定農業區	一般農業區	水利用地
1995-0000	1250.00	特定農業區	一般農業區	農牧用地



### 和美鎮大霞段檢討變更使用分區土地清冊

地號	面積	原使用分區	變更後使用分區	使用地(未變更)
1996-0000	1322.00	特定農業區	一般農業區	農牧用地
1997-0000	226.00	特定農業區	一般農業區	水利用地
1998-0000	1324.00	特定農業區	一般農業區	農牧用地
1999-0000	1327.00	特定農業區	一般農業區	農牧用地
2000-0000	934.00	特定農業區	一般農業區	農牧用地
2001-0000	1333.00	特定農業區	一般農業區	農牧用地
2002-0000	418.00	特定農業區	一般農業區	農牧用地
2003-0000	345.00	特定農業區	一般農業區	交通用地
2004-0000	819.00	特定農業區	一般農業區	農牧用地
2005-0000	1154.00	特定農業區	一般農業區	農牧用地
2006-0000	1022.00	特定農業區	一般農業區	農牧用地
2007-0000	1168.00	特定農業區	一般農業區	農牧用地
2008-0000	525.00	特定農業區	一般農業區	農牧用地
2009-0000	295.00	特定農業區	一般農業區	農牧用地
2011-0000	736.00	特定農業區	一般農業區	水利用地
2012-0000	2863.00	特定農業區	一般農業區	農牧用地
2013-0000	318.00	特定農業區	一般農業區	水利用地
2014-0000	955.00	特定農業區	一般農業區	農牧用地
2015-0000	74.00	特定農業區	一般農業區	甲種建築用地
2016-0000	71.00	特定農業區	一般農業區	甲種建築用地
2017-0000	71.00	特定農業區	一般農業區	甲種建築用地
2018-0000	71.00	特定農業區	一般農業區	甲種建築用地
2019-0000	71.00	特定農業區	一般農業區	甲種建築用地
2020-0000	71.00	特定農業區	一般農業區	甲種建築用地
2021-0000	83.00	特定農業區	一般農業區	甲種建築用地
2022-0000	242.00	特定農業區	一般農業區	甲種建築用地
2023-0000	138.00	特定農業區	一般農業區	農牧用地
2024-0000	83.00	特定農業區	一般農業區	甲種建築用地
2025-0000	70.00	特定農業區	一般農業區	甲種建築用地
2026-0000	69.00	特定農業區	一般農業區	甲種建築用地
2027-0000	69.00	特定農業區	一般農業區	甲種建築用地
2028-0000	69.00	特定農業區	一般農業區	甲種建築用地
2029-0000	120.00	特定農業區	一般農業區	甲種建築用地

### 和美鎮大霞段檢討變更使用分區土地清冊

地號	面積	原使用分區	變更後使用分區	使用地(未變更)
2030-0000	801.00	特定農業區	一般農業區	農牧用地
2031-0000	411.00	特定農業區	一般農業區	水利用地
2032-0000	1239.00	特定農業區	一般農業區	農牧用地
2033-0000	1571.00	特定農業區	一般農業區	農牧用地
2034-0000	886.00	特定農業區	一般農業區	農牧用地
2035-0000	222.00	特定農業區	一般農業區	交通用地
2036-0000	676.00	特定農業區	一般農業區	農牧用地
2037-0000	4766.00	特定農業區	一般農業區	農牧用地
2038-0000	74.00	特定農業區	一般農業區	水利用地
2039-0000	600.00	特定農業區	一般農業區	水利用地
2040-0000	68.00	特定農業區	一般農業區	農牧用地
2041-0000	72.00	特定農業區	一般農業區	交通用地
2042-0000	71.00	特定農業區	一般農業區	甲種建築用地
2042-0001	108.00	特定農業區	一般農業區	甲種建築用地
2042-0002	96.00	特定農業區	一般農業區	甲種建築用地
2042-0003	94.00	特定農業區	一般農業區	甲種建築用地
2044-0000	89.00	特定農業區	一般農業區	甲種建築用地
2045-0000	93.00	特定農業區	一般農業區	甲種建築用地
2046-0000	11.00	特定農業區	一般農業區	農牧用地
2047-0000	11.00	特定農業區	一般農業區	農牧用地
2048-0000	90.00	特定農業區	一般農業區	甲種建築用地
2049-0000	90.00	特定農業區	一般農業區	甲種建築用地
2050-0000	11.00	特定農業區	一般農業區	農牧用地
2051-0000	11.00	特定農業區	一般農業區	農牧用地
2052-0000	90.00	特定農業區	一般農業區	甲種建築用地
2053-0000	91.00	特定農業區	一般農業區	甲種建築用地
2054-0000	11.00	特定農業區	一般農業區	農牧用地
2055-0000	11.00	特定農業區	一般農業區	農牧用地
2056-0000	91.00	特定農業區	一般農業區	甲種建築用地
2057-0000	91.00	特定農業區	一般農業區	甲種建築用地
2058-0000	11.00	特定農業區	一般農業區	農牧用地
2059-0000	11.00	特定農業區	一般農業區	農牧用地
2060-0000	92.00	特定農業區	一般農業區	甲種建築用地

和美鎮大霞段檢討變更使用分區土地清冊

地號	面積	原使用分區	變更後使用分區	使用地(未變更)
2061-0000	92.00	特定農業區	一般農業區	甲種建築用地
2062-0000	11.00	特定農業區	一般農業區	農牧用地
2063-0000	13.00	特定農業區	一般農業區	農牧用地
2064-0000	113.00	特定農業區	一般農業區	甲種建築用地
2065-0000	114.00	特定農業區	一般農業區	甲種建築用地
2066-0000	12.00	特定農業區	一般農業區	農牧用地
2067-0000	10.00	特定農業區	一般農業區	農牧用地
2068-0000	94.00	特定農業區	一般農業區	甲種建築用地
2069-0000	94.00	特定農業區	一般農業區	甲種建築用地
2070-0000	9.00	特定農業區	一般農業區	農牧用地
2071-0000	9.00	特定農業區	一般農業區	農牧用地
2072-0000	95.00	特定農業區	一般農業區	甲種建築用地
2073-0000	95.00	特定農業區	一般農業區	甲種建築用地
2074-0000	9.00	特定農業區	一般農業區	農牧用地
2075-0000	9.00	特定農業區	一般農業區	農牧用地
2076-0000	96.00	特定農業區	一般農業區	甲種建築用地
2077-0000	96.00	特定農業區	一般農業區	甲種建築用地
2078-0000	8.00	特定農業區	一般農業區	農牧用地
2079-0000	8.00	特定農業區	一般農業區	農牧用地
2080-0000	95.00	特定農業區	一般農業區	甲種建築用地
2081-0000	95.00	特定農業區	一般農業區	甲種建築用地
2082-0000	9.00	特定農業區	一般農業區	農牧用地
2083-0000	11.00	特定農業區	一般農業區	農牧用地
2084-0000	115.00	特定農業區	一般農業區	甲種建築用地
2085-0000	114.00	特定農業區	一般農業區	甲種建築用地
2086-0000	12.00	特定農業區	一般農業區	農牧用地
2087-0000	11.00	特定農業區	一般農業區	農牧用地
2088-0000	93.00	特定農業區	一般農業區	甲種建築用地
2089-0000	92.00	特定農業區	一般農業區	甲種建築用地
2090-0000	11.00	特定農業區	一般農業區	農牧用地
2091-0000	12.00	特定農業區	一般農業區	農牧用地
2092-0000	91.00	特定農業區	一般農業區	甲種建築用地
2093-0000	90.00	特定農業區	一般農業區	甲種建築用地

和美鎮大霞段檢討變更使用分區土地清冊

地號	面積	原使用分區	變更後使用分區	使用地(未變更)
2094-0000	13.00	特定農業區	一般農業區	農牧用地
2095-0000	13.00	特定農業區	一般農業區	農牧用地
2096-0000	89.00	特定農業區	一般農業區	甲種建築用地
2097-0000	88.00	特定農業區	一般農業區	甲種建築用地
2098-0000	14.00	特定農業區	一般農業區	農牧用地
2099-0000	15.00	特定農業區	一般農業區	農牧用地
2100-0000	87.00	特定農業區	一般農業區	甲種建築用地
2101-0000	115.00	特定農業區	一般農業區	甲種建築用地
2102-0000	22.00	特定農業區	一般農業區	農牧用地
2103-0000	790.00	特定農業區	一般農業區	農牧用地
2104-0000	5688.00	特定農業區	一般農業區	農牧用地
2105-0000	42.00	特定農業區	一般農業區	交通用地
2106-0000	201.00	特定農業區	一般農業區	農牧用地
2107-0000	255.00	特定農業區	一般農業區	農牧用地
2108-0000	601.00	特定農業區	一般農業區	甲種建築用地
2109-0000	444.00	特定農業區	一般農業區	甲種建築用地
2110-0000	188.00	特定農業區	一般農業區	農牧用地
2111-0000	54.00	特定農業區	一般農業區	交通用地
2112-0000	321.00	特定農業區	一般農業區	農牧用地
2112-0001	39.00	特定農業區	一般農業區	交通用地
2113-0000	152.00	特定農業區	一般農業區	甲種建築用地
2113-0001	10.00	特定農業區	一般農業區	交通用地
2114-0000	109.00	特定農業區	一般農業區	甲種建築用地
2114-0001	6.00	特定農業區	一般農業區	交通用地
2115-0000	109.00	特定農業區	一般農業區	甲種建築用地
2115-0001	6.00	特定農業區	一般農業區	交通用地
2116-0000	109.00	特定農業區	一般農業區	甲種建築用地
2116-0001	6.00	特定農業區	一般農業區	交通用地
2117-0000	109.00	特定農業區	一般農業區	甲種建築用地
2117-0001	6.00	特定農業區	一般農業區	交通用地
2118-0000	132.00	特定農業區	一般農業區	甲種建築用地
2118-0001	29.00	特定農業區	一般農業區	甲種建築用地
2118-0002	2.00	特定農業區	一般農業區	交通用地

### 和美鎮大霞段檢討變更使用分區土地清冊

地號	面積	原使用分區	變更後使用分區	使用地(未變更)
2118-0003	9.00	特定農業區	一般農業區	交通用地
2119-0000	70.00	特定農業區	一般農業區	農牧用地
2119-0001	3.00	特定農業區	一般農業區	交通用地
2120-0000	84.00	特定農業區	一般農業區	交通用地
2121-0000	1340.00	特定農業區	一般農業區	農牧用地
2122-0000	1495.00	特定農業區	一般農業區	農牧用地
2123-0000	70.00	特定農業區	一般農業區	水利用地
2124-0000	135.00	特定農業區	一般農業區	水利用地
2125-0000	132.00	特定農業區	一般農業區	農牧用地
2126-0000	1728.00	特定農業區	一般農業區	農牧用地
2127-0000	800.00	特定農業區	一般農業區	農牧用地
2128-0000	1016.00	特定農業區	一般農業區	農牧用地
2129-0000	352.00	特定農業區	一般農業區	農牧用地
2130-0000	959.00	特定農業區	一般農業區	水利用地
2130-0001	141.00	特定農業區	一般農業區	交通用地
2131-0000	1438.00	特定農業區	一般農業區	交通用地
2131-0001	8.00	特定農業區	一般農業區	交通用地
2132-0000	988.00	特定農業區	一般農業區	水利用地
2132-0001	5.00	特定農業區	一般農業區	交通用地
2133-0000	2.00	特定農業區	一般農業區	交通用地
2133-0001	30.00	特定農業區	一般農業區	交通用地
2133-0002	4443.00	特定農業區	一般農業區	交通用地
2134-0000	60.00	特定農業區	一般農業區	水利用地
2134-0001	343.00	特定農業區	一般農業區	交通用地
2134-0002	10.00	特定農業區	一般農業區	水利用地
2134-0003	16.00	特定農業區	一般農業區	水利用地
2134-0004	8.00	特定農業區	一般農業區	水利用地
2134-0005	51.00	特定農業區	一般農業區	水利用地
2134-0006	45.00	特定農業區	一般農業區	水利用地
2134-0007	43.00	特定農業區	一般農業區	水利用地
2134-0008	15.00	特定農業區	一般農業區	水利用地
2134-0009	28.00	特定農業區	一般農業區	水利用地
2134-0010	13.00	特定農業區	一般農業區	水利用地

和美鎮大霞段檢討變更使用分區土地清冊

地號	面積	原使用分區	變更後使用分區	使用地(未變更)
2134-0011	13.00	特定農業區	一般農業區	水利用地
2135-0000	1487.00	特定農業區	一般農業區	農牧用地
2135-0001	25.00	特定農業區	一般農業區	水利用地
2136-0000	87.00	特定農業區	一般農業區	交通用地
2137-0000	960.00	特定農業區	一般農業區	農牧用地
2138-0000	70.00	特定農業區	一般農業區	農牧用地
2139-0000	91.00	特定農業區	一般農業區	農牧用地
2140-0000	324.00	特定農業區	一般農業區	甲種建築用地
2140-0001	74.00	特定農業區	一般農業區	甲種建築用地
2141-0000	183.00	特定農業區	一般農業區	甲種建築用地
2141-0001	77.00	特定農業區	一般農業區	甲種建築用地
2142-0000	658.00	特定農業區	一般農業區	甲種建築用地
2143-0000	102.00	特定農業區	一般農業區	農牧用地
2144-0000	1493.00	特定農業區	一般農業區	農牧用地
2145-0000	1874.00	特定農業區	一般農業區	農牧用地
2146-0000	139.00	特定農業區	一般農業區	水利用地
2147-0000	2417.00	特定農業區	一般農業區	農牧用地
2148-0000	1746.00	特定農業區	一般農業區	農牧用地
2149-0000	1521.00	特定農業區	一般農業區	農牧用地
2150-0000	1522.00	特定農業區	一般農業區	農牧用地
2151-0000	2000.00	特定農業區	一般農業區	農牧用地
2152-0000	1256.00	特定農業區	一般農業區	農牧用地
2152-0001	1256.00	特定農業區	一般農業區	農牧用地
2153-0000	3024.00	特定農業區	一般農業區	農牧用地
2154-0000	1797.00	特定農業區	一般農業區	農牧用地
2155-0000	3369.00	特定農業區	一般農業區	農牧用地
2156-0000	1146.00	特定農業區	一般農業區	農牧用地
2157-0000	1054.00	特定農業區	一般農業區	農牧用地
2158-0000	2112.00	特定農業區	一般農業區	農牧用地
2159-0000	3296.00	特定農業區	一般農業區	農牧用地
2160-0000	3296.00	特定農業區	一般農業區	農牧用地
2161-0000	891.00	特定農業區	一般農業區	農牧用地
2161-0001	470.00	特定農業區	一般農業區	農牧用地

和美鎮大霞段檢討變更使用分區土地清冊

地號	面積	原使用分區	變更後使用分區	使用地(未變更)
2162-0000	158.00	特定農業區	一般農業區	水利用地
2163-0000	1767.00	特定農業區	一般農業區	農牧用地
2164-0000	878.00	特定農業區	一般農業區	農牧用地
2165-0000	1246.00	特定農業區	一般農業區	農牧用地
2166-0000	99.00	特定農業區	一般農業區	交通用地
2167-0000	1505.00	特定農業區	一般農業區	交通用地
2168-0000	774.00	特定農業區	一般農業區	水利用地
2169-0000	71.00	特定農業區	一般農業區	甲種建築用地
2169-0001	63.00	特定農業區	一般農業區	甲種建築用地
2169-0002	141.00	特定農業區	一般農業區	甲種建築用地
2169-0004	146.00	特定農業區	一般農業區	甲種建築用地
2169-0005	55.00	特定農業區	一般農業區	甲種建築用地
2169-0006	53.00	特定農業區	一般農業區	甲種建築用地
2169-0007	61.00	特定農業區	一般農業區	甲種建築用地
2169-0008	65.00	特定農業區	一般農業區	甲種建築用地
2169-0009	103.00	特定農業區	一般農業區	甲種建築用地
2170-0000	44.00	特定農業區	一般農業區	甲種建築用地
2170-0001	532.00	特定農業區	一般農業區	甲種建築用地
2170-0005	95.00	特定農業區	一般農業區	甲種建築用地
2170-0006	87.00	特定農業區	一般農業區	甲種建築用地
2170-0007	87.00	特定農業區	一般農業區	甲種建築用地
2170-0008	87.00	特定農業區	一般農業區	甲種建築用地
2170-0009	111.00	特定農業區	一般農業區	甲種建築用地
2171-0000	1647.00	特定農業區	一般農業區	農牧用地
2172-0000	1647.00	特定農業區	一般農業區	農牧用地
2173-0000	2820.00	特定農業區	一般農業區	農牧用地
2174-0000	2819.00	特定農業區	一般農業區	農牧用地
2175-0000	3721.00	特定農業區	一般農業區	農牧用地
2176-0000	1720.00	特定農業區	一般農業區	農牧用地
2177-0000	2548.00	特定農業區	一般農業區	農牧用地
2178-0000	1475.00	特定農業區	一般農業區	農牧用地
2179-0000	2673.00	特定農業區	一般農業區	農牧用地
2180-0000	1919.00	特定農業區	一般農業區	農牧用地

### 和美鎮大霞段檢討變更使用分區土地清冊

地號	面積	原使用分區	變更後使用分區	使用地(未變更)
2181-0000	3353.00	特定農業區	一般農業區	農牧用地
2182-0000	2281.00	特定農業區	一般農業區	農牧用地
2183-0000	2082.00	特定農業區	一般農業區	農牧用地
2184-0000	2480.00	特定農業區	一般農業區	農牧用地
2185-0000	2945.00	特定農業區	一般農業區	農牧用地
2186-0000	1766.00	特定農業區	一般農業區	農牧用地
2187-0000	72.00	特定農業區	一般農業區	水利用地
2188-0000	879.00	特定農業區	一般農業區	農牧用地
2189-0000	645.00	特定農業區	一般農業區	農牧用地
2190-0000	613.00	特定農業區	一般農業區	水利用地
2190-0001	197.00	特定農業區	一般農業區	交通用地
2191-0000	287.00	特定農業區	一般農業區	農牧用地
2191-0001	59.00	特定農業區	一般農業區	交通用地
2191-0002	287.00	特定農業區	一般農業區	農牧用地
2192-0000	410.00	特定農業區	一般農業區	農牧用地
2192-0001	37.00	特定農業區	一般農業區	交通用地
2193-0000	248.00	特定農業區	一般農業區	交通用地
2193-0001	13.00	特定農業區	一般農業區	交通用地
2194-0000	171.00	特定農業區	一般農業區	甲種建築用地
2194-0001	15.00	特定農業區	一般農業區	交通用地
2195-0000	669.00	特定農業區	一般農業區	甲種建築用地
2195-0001	35.00	特定農業區	一般農業區	交通用地
2196-0000	30.00	特定農業區	一般農業區	交通用地
2197-0000	60.00	特定農業區	一般農業區	交通用地
2198-0000	140.00	特定農業區	一般農業區	甲種建築用地
2198-0001	141.00	特定農業區	一般農業區	甲種建築用地
2198-0002	150.00	特定農業區	一般農業區	甲種建築用地
2198-0003	135.00	特定農業區	一般農業區	甲種建築用地
2198-0004	124.00	特定農業區	一般農業區	甲種建築用地
2198-0005	119.00	特定農業區	一般農業區	甲種建築用地
2198-0006	122.00	特定農業區	一般農業區	甲種建築用地
2198-0007	135.00	特定農業區	一般農業區	甲種建築用地
2198-0008	9.00	特定農業區	一般農業區	交通用地



## 和美鎮大霞段檢討變更使用分區土地清冊

地號	面積	原使用分區	變更後使用分區	使用地(未變更)
2198-0009	8.00	特定農業區	一般農業區	交通用地
2198-0010	8.00	特定農業區	一般農業區	交通用地
2198-0011	9.00	特定農業區	一般農業區	交通用地
2198-0012	9.00	特定農業區	一般農業區	交通用地
2198-0013	9.00	特定農業區	一般農業區	交通用地
2198-0014	9.00	特定農業區	一般農業區	交通用地
2198-0015	9.00	特定農業區	一般農業區	交通用地
2199-0000	136.00	特定農業區	一般農業區	甲種建築用地
2199-0001	264.00	特定農業區	一般農業區	甲種建築用地
2199-0002	15.00	特定農業區	一般農業區	交通用地
2199-0003	8.00	特定農業區	一般農業區	交通用地
2200-0000	56.00	特定農業區	一般農業區	交通用地
2201-0000	133.00	特定農業區	一般農業區	甲種建築用地
2201-0001	7.00	特定農業區	一般農業區	交通用地
2202-0000	156.00	特定農業區	一般農業區	甲種建築用地
2202-0001	10.00	特定農業區	一般農業區	交通用地
2203-0000	399.00	特定農業區	一般農業區	甲種建築用地
2203-0001	80.00	特定農業區	一般農業區	交通用地
2203-0002	194.00	特定農業區	一般農業區	甲種建築用地
2203-0003	181.00	特定農業區	一般農業區	甲種建築用地
2203-0004	174.00	特定農業區	一般農業區	甲種建築用地
2204-0000	1411.00	特定農業區	一般農業區	農牧用地
2204-0001	168.00	特定農業區	一般農業區	交通用地
2205-0000	88.00	特定農業區	一般農業區	農牧用地
2206-0000	17.00	特定農業區	一般農業區	農牧用地
2207-0000	12.00	特定農業區	一般農業區	農牧用地
2208-0000	433.00	特定農業區	一般農業區	水利用地
2209-0000	2018.00	特定農業區	一般農業區	農牧用地
2210-0000	3991.00	特定農業區	一般農業區	水利用地
2210-0001	22.00	特定農業區	一般農業區	交通用地
2210-0002	878.00	特定農業區	一般農業區	交通用地
2211-0000	797.00	特定農業區	一般農業區	水利用地
2212-0000	1449.00	特定農業區	一般農業區	交通用地

## 和美鎮大霞段檢討變更使用分區土地清冊

地號	面積	原使用分區	變更後使用分區	使用地(未變更)
2213-0000	785.00	特定農業區	一般農業區	水利用地
2214-0000	1398.00	特定農業區	一般農業區	農牧用地
2215-0000	1835.00	特定農業區	一般農業區	農牧用地
2216-0000	1558.00	特定農業區	一般農業區	農牧用地
2217-0000	1281.00	特定農業區	一般農業區	農牧用地
2218-0000	1313.00	特定農業區	一般農業區	農牧用地
2219-0000	3359.00	特定農業區	一般農業區	農牧用地
2220-0000	956.00	特定農業區	一般農業區	農牧用地
2220-0001	956.00	特定農業區	一般農業區	農牧用地
2220-0002	956.00	特定農業區	一般農業區	農牧用地
2221-0000	1786.00	特定農業區	一般農業區	農牧用地
2222-0000	3440.00	特定農業區	一般農業區	農牧用地
2223-0000	1786.00	特定農業區	一般農業區	農牧用地
2224-0000	3031.00	特定農業區	一般農業區	農牧用地
2225-0000	1276.00	特定農業區	一般農業區	農牧用地
2226-0000	466.00	特定農業區	一般農業區	農牧用地
2226-0001	466.00	特定農業區	一般農業區	農牧用地
2226-0002	1865.00	特定農業區	一般農業區	農牧用地
2227-0000	850.00	特定農業區	一般農業區	水利用地
2228-0000	3462.00	特定農業區	一般農業區	交通用地
2229-0000	1481.00	特定農業區	一般農業區	水利用地
2230-0000	1677.00	特定農業區	一般農業區	農牧用地
2231-0000	2679.00	特定農業區	一般農業區	農牧用地
2232-0000	2659.00	特定農業區	一般農業區	農牧用地
2233-0000	210.00	特定農業區	一般農業區	農牧用地
2234-0000	1139.00	特定農業區	一般農業區	農牧用地
2235-0000	2253.00	特定農業區	一般農業區	農牧用地
2236-0000	2122.00	特定農業區	一般農業區	農牧用地
2237-0000	2866.00	特定農業區	一般農業區	農牧用地
2238-0000	3649.00	特定農業區	一般農業區	農牧用地
2239-0000	1313.00	特定農業區	一般農業區	農牧用地
2240-0000	1313.00	特定農業區	一般農業區	農牧用地
2241-0000	1801.00	特定農業區	一般農業區	農牧用地

## 和美鎮大霞段檢討變更使用分區土地清冊

地號	面積	原使用分區	變更後使用分區	使用地(未變更)
2242-0000	1932.00	特定農業區	一般農業區	農牧用地
2243-0000	1155.00	特定農業區	一般農業區	農牧用地
2244-0000	2472.00	特定農業區	一般農業區	農牧用地
2245-0000	1908.00	特定農業區	一般農業區	交通用地
2246-0000	940.00	特定農業區	一般農業區	水利用地
2247-0000	1903.00	特定農業區	一般農業區	交通用地
2248-0000	574.00	特定農業區	一般農業區	水利用地
2249-0000	3026.00	特定農業區	一般農業區	農牧用地
2250-0000	220.00	特定農業區	一般農業區	農牧用地
2251-0000	541.00	特定農業區	一般農業區	農牧用地
2252-0000	2469.00	特定農業區	一般農業區	農牧用地
2253-0000	1743.00	特定農業區	一般農業區	農牧用地
2254-0000	1532.00	特定農業區	一般農業區	農牧用地
2255-0000	3001.00	特定農業區	一般農業區	農牧用地
2256-0000	3001.00	特定農業區	一般農業區	農牧用地
2257-0000	2658.00	特定農業區	一般農業區	農牧用地
2258-0000	2189.00	特定農業區	一般農業區	農牧用地
2259-0000	1613.00	特定農業區	一般農業區	農牧用地
2260-0000	2723.00	特定農業區	一般農業區	農牧用地
2261-0000	2724.00	特定農業區	一般農業區	農牧用地
2262-0000	456.00	特定農業區	一般農業區	水利用地
2263-0000	3554.00	特定農業區	一般農業區	農牧用地
2264-0000	1527.00	特定農業區	一般農業區	農牧用地
2265-0000	2098.00	特定農業區	一般農業區	農牧用地
2266-0000	2099.00	特定農業區	一般農業區	農牧用地
2267-0000	2119.00	特定農業區	一般農業區	農牧用地
2268-0000	1932.00	特定農業區	一般農業區	農牧用地
2269-0000	2289.00	特定農業區	一般農業區	農牧用地
2270-0000	1339.00	特定農業區	一般農業區	農牧用地
2271-0000	3643.00	特定農業區	一般農業區	農牧用地
2272-0000	2030.00	特定農業區	一般農業區	水利用地
2273-0000	1999.00	特定農業區	一般農業區	水利用地
2274-0000	2943.00	特定農業區	一般農業區	農牧用地

和美鎮大霞段檢討變更使用分區土地清冊

地號	面積	原使用分區	變更後使用分區	使用地(未變更)
2275-0000	2955.00	特定農業區	一般農業區	農牧用地
2276-0000	978.00	特定農業區	一般農業區	農牧用地
2277-0000	1811.00	特定農業區	一般農業區	農牧用地
2278-0000	1219.00	特定農業區	一般農業區	農牧用地
2279-0000	1220.00	特定農業區	一般農業區	農牧用地
2280-0000	3858.00	特定農業區	一般農業區	農牧用地
2281-0000	2119.00	特定農業區	一般農業區	農牧用地
2282-0000	1060.00	特定農業區	一般農業區	農牧用地
2283-0000	1060.00	特定農業區	一般農業區	農牧用地
2284-0000	998.00	特定農業區	一般農業區	農牧用地
2285-0000	2097.00	特定農業區	一般農業區	農牧用地
2286-0000	2097.00	特定農業區	一般農業區	農牧用地
2287-0000	2407.00	特定農業區	一般農業區	農牧用地
2288-0000	1803.00	特定農業區	一般農業區	農牧用地
2289-0000	3557.00	特定農業區	一般農業區	農牧用地
2290-0000	3707.00	特定農業區	一般農業區	農牧用地
2291-0000	2967.00	特定農業區	一般農業區	農牧用地
2292-0000	1339.00	特定農業區	一般農業區	農牧用地
2293-0000	1740.00	特定農業區	一般農業區	農牧用地
2294-0000	330.00	特定農業區	一般農業區	殯葬用地
2295-0000	1439.00	特定農業區	一般農業區	農牧用地
2296-0000	94.00	特定農業區	一般農業區	農牧用地
2297-0000	2215.00	特定農業區	一般農業區	農牧用地
2298-0000	112.00	特定農業區	一般農業區	水利用地
2299-0000	1950.00	特定農業區	一般農業區	農牧用地
2300-0000	1949.00	特定農業區	一般農業區	農牧用地
2301-0000	644.00	特定農業區	一般農業區	農牧用地
2302-0000	1116.00	特定農業區	一般農業區	水利用地
2303-0000	2107.00	特定農業區	一般農業區	交通用地
2304-0000	1121.00	特定農業區	一般農業區	水利用地
2305-0000	3254.00	特定農業區	一般農業區	農牧用地
2306-0000	1605.00	特定農業區	一般農業區	農牧用地
2307-0000	1404.00	特定農業區	一般農業區	農牧用地

和美鎮大霞段檢討變更使用分區土地清冊

地號	面積	原使用分區	變更後使用分區	使用地(未變更)
2308-0000	1344.00	特定農業區	一般農業區	農牧用地
2309-0000	3019.00	特定農業區	一般農業區	農牧用地
2310-0000	3019.00	特定農業區	一般農業區	農牧用地
2311-0000	1270.00	特定農業區	一般農業區	農牧用地
2312-0000	1615.00	特定農業區	一般農業區	農牧用地
2312-0001	1615.00	特定農業區	一般農業區	農牧用地
2314-0000	1733.00	特定農業區	一般農業區	農牧用地
2314-0001	1733.00	特定農業區	一般農業區	農牧用地
2315-0000	1421.00	特定農業區	一般農業區	農牧用地
2316-0000	1916.00	特定農業區	一般農業區	農牧用地
2317-0000	2073.00	特定農業區	一般農業區	農牧用地
2318-0000	2919.00	特定農業區	一般農業區	農牧用地
2319-0000	2775.00	特定農業區	一般農業區	農牧用地
2320-0000	2725.00	特定農業區	一般農業區	農牧用地
2321-0000	3857.00	特定農業區	一般農業區	農牧用地
2322-0000	1850.00	特定農業區	一般農業區	農牧用地
2322-0001	470.00	特定農業區	一般農業區	農牧用地
2323-0000	2321.00	特定農業區	一般農業區	農牧用地
2324-0000	2470.00	特定農業區	一般農業區	農牧用地
2325-0000	3926.00	特定農業區	一般農業區	農牧用地
2326-0000	2789.00	特定農業區	一般農業區	農牧用地
2327-0000	2171.00	特定農業區	一般農業區	水利用地
2328-0000	1802.00	特定農業區	一般農業區	農牧用地
2329-0000	1134.00	特定農業區	一般農業區	農牧用地
2330-0000	2700.00	特定農業區	一般農業區	農牧用地
2331-0000	2405.00	特定農業區	一般農業區	農牧用地
2332-0000	1848.00	特定農業區	一般農業區	農牧用地
2333-0000	1788.00	特定農業區	一般農業區	農牧用地
2334-0000	1219.00	特定農業區	一般農業區	農牧用地
2335-0000	1219.00	特定農業區	一般農業區	農牧用地
2336-0000	1295.00	特定農業區	一般農業區	農牧用地
2337-0000	1926.00	特定農業區	一般農業區	農牧用地
2338-0000	2826.00	特定農業區	一般農業區	農牧用地

## 和美鎮大霞段檢討變更使用分區土地清冊

地號	面積	原使用分區	變更後使用分區	使用地(未變更)
2339-0000	2792.00	特定農業區	一般農業區	農牧用地
2340-0000	2791.00	特定農業區	一般農業區	農牧用地
2341-0000	1897.00	特定農業區	一般農業區	農牧用地
2342-0000	2367.00	特定農業區	一般農業區	農牧用地
2343-0000	2367.00	特定農業區	一般農業區	農牧用地
2344-0000	3322.00	特定農業區	一般農業區	農牧用地
2345-0000	1030.00	特定農業區	一般農業區	農牧用地
2346-0000	2418.00	特定農業區	一般農業區	農牧用地
2347-0000	2337.00	特定農業區	一般農業區	農牧用地
2348-0000	1754.00	特定農業區	一般農業區	農牧用地
2349-0000	824.00	特定農業區	一般農業區	農牧用地
2350-0000	103.00	特定農業區	一般農業區	水利用地
2351-0000	2427.00	特定農業區	一般農業區	農牧用地
2352-0000	1489.00	特定農業區	一般農業區	農牧用地
2352-0001	25.00	特定農業區	一般農業區	農牧用地
2353-0000	178.00	特定農業區	一般農業區	丁種建築用地
2354-0000	359.00	特定農業區	一般農業區	丁種建築用地
2356-0000	413.00	特定農業區	一般農業區	丁種建築用地
2357-0000	1306.00	特定農業區	一般農業區	丁種建築用地
2358-0000	1470.00	特定農業區	一般農業區	農牧用地
2359-0000	372.00	特定農業區	一般農業區	丁種建築用地
2359-0001	372.00	特定農業區	一般農業區	丁種建築用地
2360-0000	1263.00	特定農業區	一般農業區	丁種建築用地
2361-0000	412.00	特定農業區	一般農業區	農牧用地
2362-0000	1673.00	特定農業區	一般農業區	丁種建築用地
2363-0000	3183.00	特定農業區	一般農業區	丁種建築用地
2363-0001	3321.00	特定農業區	一般農業區	丁種建築用地
2363-0002	5.00	特定農業區	一般農業區	交通用地
2363-0003	1.00	特定農業區	一般農業區	交通用地
2363-0004	40.00	特定農業區	一般農業區	交通用地
2364-0000	206.00	特定農業區	一般農業區	農牧用地
2364-0001	12.00	特定農業區	一般農業區	農牧用地
2364-0002	7.00	特定農業區	一般農業區	農牧用地

### 和美鎮大霞段檢討變更使用分區土地清冊

地號	面積	原使用分區	變更後使用分區	使用地(未變更)
2364-0003	7.00	特定農業區	一般農業區	農牧用地
2364-0004	18.00	特定農業區	一般農業區	農牧用地
2365-0000	3.00	特定農業區	一般農業區	農牧用地
2365-0001	15.00	特定農業區	一般農業區	農牧用地
2365-0002	582.00	特定農業區	一般農業區	交通用地
2366-0000	93.00	特定農業區	一般農業區	交通用地
2367-0000	580.00	特定農業區	一般農業區	甲種建築用地
2367-0001	15.00	特定農業區	一般農業區	交通用地
2368-0000	960.00	特定農業區	一般農業區	丁種建築用地
2369-0000	2.00	特定農業區	一般農業區	交通用地
2369-0001	142.00	特定農業區	一般農業區	交通用地
2370-0000	27.00	特定農業區	一般農業區	農牧用地
2370-0001	14.00	特定農業區	一般農業區	農牧用地
2370-0002	28.00	特定農業區	一般農業區	農牧用地
2371-0000	2283.00	特定農業區	一般農業區	丁種建築用地
2371-0001	16.00	特定農業區	一般農業區	交通用地
2372-0000	750.00	特定農業區	一般農業區	丁種建築用地
2373-0000	113.00	特定農業區	一般農業區	甲種建築用地
2374-0000	84.00	特定農業區	一般農業區	甲種建築用地
2375-0000	84.00	特定農業區	一般農業區	甲種建築用地
2376-0000	83.00	特定農業區	一般農業區	甲種建築用地
2377-0000	146.00	特定農業區	一般農業區	甲種建築用地
2378-0000	144.00	特定農業區	一般農業區	甲種建築用地
2379-0000	80.00	特定農業區	一般農業區	甲種建築用地
2380-0000	80.00	特定農業區	一般農業區	甲種建築用地
2381-0000	79.00	特定農業區	一般農業區	甲種建築用地
2382-0000	79.00	特定農業區	一般農業區	甲種建築用地
2383-0000	78.00	特定農業區	一般農業區	甲種建築用地
2384-0000	81.00	特定農業區	一般農業區	甲種建築用地
2385-0000	97.00	特定農業區	一般農業區	甲種建築用地
2385-0001	14.00	特定農業區	一般農業區	交通用地
2386-0000	97.00	特定農業區	一般農業區	甲種建築用地
2386-0001	13.00	特定農業區	一般農業區	交通用地

## 和美鎮大霞段檢討變更使用分區土地清冊

地號	面積	原使用分區	變更後使用分區	使用地(未變更)
2387-0000	97.00	特定農業區	一般農業區	甲種建築用地
2387-0001	12.00	特定農業區	一般農業區	交通用地
2388-0000	168.00	特定農業區	一般農業區	甲種建築用地
2388-0001	22.00	特定農業區	一般農業區	交通用地
2389-0000	167.00	特定農業區	一般農業區	甲種建築用地
2389-0001	21.00	特定農業區	一般農業區	交通用地
2390-0000	94.00	特定農業區	一般農業區	甲種建築用地
2390-0001	12.00	特定農業區	一般農業區	交通用地
2391-0000	94.00	特定農業區	一般農業區	甲種建築用地
2391-0001	12.00	特定農業區	一般農業區	交通用地
2392-0000	104.00	特定農業區	一般農業區	甲種建築用地
2392-0001	12.00	特定農業區	一般農業區	交通用地
2393-0000	89.00	特定農業區	一般農業區	甲種建築用地
2394-0000	86.00	特定農業區	一般農業區	甲種建築用地
2395-0000	84.00	特定農業區	一般農業區	甲種建築用地
2396-0000	84.00	特定農業區	一般農業區	甲種建築用地
2397-0000	84.00	特定農業區	一般農業區	甲種建築用地
2398-0000	84.00	特定農業區	一般農業區	甲種建築用地
2399-0000	145.00	特定農業區	一般農業區	甲種建築用地
2400-0000	146.00	特定農業區	一般農業區	甲種建築用地
2401-0000	84.00	特定農業區	一般農業區	甲種建築用地
2402-0000	84.00	特定農業區	一般農業區	甲種建築用地
2403-0000	84.00	特定農業區	一般農業區	甲種建築用地
2404-0000	110.00	特定農業區	一般農業區	甲種建築用地
2405-0000	94.00	特定農業區	一般農業區	甲種建築用地
2406-0000	90.00	特定農業區	一般農業區	甲種建築用地
2407-0000	90.00	特定農業區	一般農業區	甲種建築用地
2408-0000	90.00	特定農業區	一般農業區	甲種建築用地
2409-0000	90.00	特定農業區	一般農業區	甲種建築用地
2410-0000	90.00	特定農業區	一般農業區	甲種建築用地
2411-0000	90.00	特定農業區	一般農業區	甲種建築用地
2412-0000	90.00	特定農業區	一般農業區	甲種建築用地
2413-0000	110.00	特定農業區	一般農業區	甲種建築用地



### 和美鎮大霞段檢討變更使用分區土地清冊

地號	面積	原使用分區	變更後使用分區	使用地(未變更)
2414-0000	109.00	特定農業區	一般農業區	農牧用地
2415-0000	67.00	特定農業區	一般農業區	交通用地
2416-0000	130.00	特定農業區	一般農業區	交通用地
2417-0000	208.00	特定農業區	一般農業區	甲種建築用地
2418-0000	131.00	特定農業區	一般農業區	甲種建築用地
2419-0000	194.00	特定農業區	一般農業區	甲種建築用地
2420-0000	87.00	特定農業區	一般農業區	甲種建築用地
2421-0000	86.00	特定農業區	一般農業區	甲種建築用地
2422-0000	87.00	特定農業區	一般農業區	甲種建築用地
2423-0000	88.00	特定農業區	一般農業區	甲種建築用地
2424-0000	90.00	特定農業區	一般農業區	甲種建築用地
2425-0000	92.00	特定農業區	一般農業區	甲種建築用地
2426-0000	91.00	特定農業區	一般農業區	甲種建築用地
2427-0000	89.00	特定農業區	一般農業區	甲種建築用地
2428-0000	91.00	特定農業區	一般農業區	甲種建築用地
2429-0000	2392.00	特定農業區	一般農業區	農牧用地
2430-0001	121.00	特定農業區	一般農業區	交通用地
2431-0000	769.00	特定農業區	一般農業區	交通用地
2432-0000	102.00	特定農業區	一般農業區	交通用地
2432-0001	94.00	特定農業區	一般農業區	交通用地
2433-0000	3540.00	特定農業區	一般農業區	丁種建築用地
2434-0000	2851.00	特定農業區	一般農業區	農牧用地
2434-0001	112.00	特定農業區	一般農業區	交通用地
2434-0002	2635.00	特定農業區	一般農業區	農牧用地
2435-0000	1541.00	特定農業區	一般農業區	水利用地
2435-0001	11.00	特定農業區	一般農業區	交通用地
2436-0000	3177.00	特定農業區	一般農業區	農牧用地
2437-0000	1086.00	特定農業區	一般農業區	農牧用地
2439-0000	2542.00	特定農業區	一般農業區	農牧用地
2439-0001	278.00	特定農業區	一般農業區	農牧用地
2439-0003	278.00	特定農業區	一般農業區	農牧用地
2439-0004	238.00	特定農業區	一般農業區	農牧用地
2439-0005	238.00	特定農業區	一般農業區	農牧用地

### 和美鎮大霞段檢討變更使用分區土地清冊

地號	面積	原使用分區	變更後使用分區	使用地(未變更)
2439-0006	238.00	特定農業區	一般農業區	農牧用地
2439-0007	135.00	特定農業區	一般農業區	農牧用地
2439-0008	364.00	特定農業區	一般農業區	農牧用地
2439-0009	262.00	特定農業區	一般農業區	農牧用地
2440-0000	625.00	特定農業區	一般農業區	農牧用地
2441-0000	106.00	特定農業區	一般農業區	甲種建築用地
2441-0001	1253.00	特定農業區	一般農業區	交通用地
2441-0002	86.00	特定農業區	一般農業區	甲種建築用地
2441-0003	317.00	特定農業區	一般農業區	特定目的事業用地
2441-0004	193.00	特定農業區	一般農業區	特定目的事業用地
2441-0005	87.00	特定農業區	一般農業區	甲種建築用地
2441-0006	798.00	特定農業區	一般農業區	特定目的事業用地
2441-0007	140.00	特定農業區	一般農業區	甲種建築用地
2441-0008	83.00	特定農業區	一般農業區	甲種建築用地
2441-0009	82.00	特定農業區	一般農業區	甲種建築用地
2441-0010	82.00	特定農業區	一般農業區	甲種建築用地
2441-0011	82.00	特定農業區	一般農業區	甲種建築用地
2441-0012	82.00	特定農業區	一般農業區	甲種建築用地
2441-0013	81.00	特定農業區	一般農業區	甲種建築用地
2441-0014	82.00	特定農業區	一般農業區	甲種建築用地
2441-0015	81.00	特定農業區	一般農業區	甲種建築用地
2441-0016	81.00	特定農業區	一般農業區	甲種建築用地
2441-0017	81.00	特定農業區	一般農業區	甲種建築用地
2441-0018	80.00	特定農業區	一般農業區	甲種建築用地
2441-0019	81.00	特定農業區	一般農業區	甲種建築用地
2441-0020	81.00	特定農業區	一般農業區	甲種建築用地
2441-0021	80.00	特定農業區	一般農業區	甲種建築用地
2441-0022	80.00	特定農業區	一般農業區	甲種建築用地
2441-0023	81.00	特定農業區	一般農業區	甲種建築用地
2441-0024	81.00	特定農業區	一般農業區	甲種建築用地
2441-0025	80.00	特定農業區	一般農業區	甲種建築用地
2441-0026	162.00	特定農業區	一般農業區	甲種建築用地
2441-0027	80.00	特定農業區	一般農業區	甲種建築用地

和美鎮大霞段檢討變更使用分區土地清冊

地號	面積	原使用分區	變更後使用分區	使用地(未變更)
2441-0028	80.00	特定農業區	一般農業區	甲種建築用地
2441-0029	80.00	特定農業區	一般農業區	甲種建築用地
2441-0030	80.00	特定農業區	一般農業區	甲種建築用地
2441-0031	81.00	特定農業區	一般農業區	甲種建築用地
2441-0032	81.00	特定農業區	一般農業區	甲種建築用地
2441-0033	81.00	特定農業區	一般農業區	甲種建築用地
2441-0034	81.00	特定農業區	一般農業區	甲種建築用地
2441-0035	81.00	特定農業區	一般農業區	甲種建築用地
2441-0036	81.00	特定農業區	一般農業區	甲種建築用地
2441-0037	81.00	特定農業區	一般農業區	甲種建築用地
2441-0038	80.00	特定農業區	一般農業區	甲種建築用地
2441-0039	120.00	特定農業區	一般農業區	甲種建築用地
2441-0040	80.00	特定農業區	一般農業區	甲種建築用地
2441-0041	83.00	特定農業區	一般農業區	甲種建築用地
2441-0042	83.00	特定農業區	一般農業區	甲種建築用地
2441-0043	83.00	特定農業區	一般農業區	甲種建築用地
2441-0044	83.00	特定農業區	一般農業區	甲種建築用地
2441-0045	83.00	特定農業區	一般農業區	甲種建築用地
2441-0046	110.00	特定農業區	一般農業區	甲種建築用地
2441-0047	80.00	特定農業區	一般農業區	甲種建築用地
2441-0048	79.00	特定農業區	一般農業區	甲種建築用地
2441-0049	79.00	特定農業區	一般農業區	甲種建築用地
2441-0050	77.00	特定農業區	一般農業區	甲種建築用地
2441-0051	77.00	特定農業區	一般農業區	甲種建築用地
2441-0052	75.00	特定農業區	一般農業區	甲種建築用地
2441-0053	74.00	特定農業區	一般農業區	甲種建築用地
2441-0054	74.00	特定農業區	一般農業區	甲種建築用地
2441-0055	73.00	特定農業區	一般農業區	甲種建築用地
2441-0056	90.00	特定農業區	一般農業區	甲種建築用地
2441-0057	82.00	特定農業區	一般農業區	甲種建築用地
2441-0058	78.00	特定農業區	一般農業區	甲種建築用地
2441-0059	78.00	特定農業區	一般農業區	甲種建築用地
2441-0060	78.00	特定農業區	一般農業區	甲種建築用地

## 和美鎮大霞段檢討變更使用分區土地清冊

地號	面積	原使用分區	變更後使用分區	使用地(未變更)
2441-0061	76.00	特定農業區	一般農業區	甲種建築用地
2441-0062	83.00	特定農業區	一般農業區	甲種建築用地
2441-0063	83.00	特定農業區	一般農業區	甲種建築用地
2441-0064	83.00	特定農業區	一般農業區	甲種建築用地
2441-0065	83.00	特定農業區	一般農業區	甲種建築用地
2441-0066	83.00	特定農業區	一般農業區	甲種建築用地
2441-0067	84.00	特定農業區	一般農業區	甲種建築用地
2441-0068	84.00	特定農業區	一般農業區	甲種建築用地
2441-0069	84.00	特定農業區	一般農業區	甲種建築用地
2441-0070	84.00	特定農業區	一般農業區	甲種建築用地
2441-0071	90.00	特定農業區	一般農業區	甲種建築用地
2441-0072	85.00	特定農業區	一般農業區	甲種建築用地
2441-0073	13.00	特定農業區	一般農業區	甲種建築用地
2441-0074	1.00	特定農業區	一般農業區	交通用地
2441-0075	1.00	特定農業區	一般農業區	交通用地
2441-0076	2.00	特定農業區	一般農業區	交通用地
2441-0077	2.00	特定農業區	一般農業區	交通用地
2441-0078	2.00	特定農業區	一般農業區	交通用地
2441-0079	2.00	特定農業區	一般農業區	交通用地
2441-0080	1.00	特定農業區	一般農業區	交通用地
2441-0081	1.00	特定農業區	一般農業區	交通用地
2441-0082	1.00	特定農業區	一般農業區	交通用地
2441-0083	1.00	特定農業區	一般農業區	交通用地
2442-0000	117.00	特定農業區	一般農業區	甲種建築用地
2442-0001	107.00	特定農業區	一般農業區	甲種建築用地
2442-0002	173.00	特定農業區	一般農業區	甲種建築用地
2442-0003	105.00	特定農業區	一般農業區	甲種建築用地
2442-0004	108.00	特定農業區	一般農業區	甲種建築用地
2443-0000	52.00	特定農業區	一般農業區	交通用地
2443-0001	43.00	特定農業區	一般農業區	交通用地
2444-0000	32.00	特定農業區	一般農業區	交通用地
2444-0001	5.00	特定農業區	一般農業區	交通用地
2444-0002	351.00	特定農業區	一般農業區	交通用地

## 和美鎮大霞段檢討變更使用分區土地清冊

地號	面積	原使用分區	變更後使用分區	使用地(未變更)
2445-0000	35.00	特定農業區	一般農業區	交通用地
2445-0001	285.00	特定農業區	一般農業區	交通用地
2446-0000	35.00	特定農業區	一般農業區	交通用地
2446-0001	137.00	特定農業區	一般農業區	交通用地
2447-0000	657.00	特定農業區	一般農業區	丁種建築用地
2448-0000	9105.00	特定農業區	一般農業區	丁種建築用地
2448-0001	5.00	特定農業區	一般農業區	交通用地
2449-0001	162.00	特定農業區	一般農業區	農牧用地
2451-0000	400.00	特定農業區	一般農業區	農牧用地
2452-0000	1951.00	特定農業區	一般農業區	農牧用地
2453-0000	45.00	特定農業區	一般農業區	交通用地
2454-0000	30.00	特定農業區	一般農業區	交通用地
2454-0001	25.00	特定農業區	一般農業區	交通用地
2455-0000	330.00	特定農業區	一般農業區	丁種建築用地
2456-0000	528.00	特定農業區	一般農業區	農牧用地
2457-0000	18.00	特定農業區	一般農業區	農牧用地
2457-0001	17.00	特定農業區	一般農業區	農牧用地
2457-0002	17.00	特定農業區	一般農業區	農牧用地
2458-0000	252.00	特定農業區	一般農業區	甲種建築用地
2458-0001	252.00	特定農業區	一般農業區	甲種建築用地
2458-0002	252.00	特定農業區	一般農業區	甲種建築用地
2459-0000	4.00	特定農業區	一般農業區	交通用地
2459-0001	27.00	特定農業區	一般農業區	交通用地
2459-0002	5.00	特定農業區	一般農業區	交通用地
2459-0003	6.00	特定農業區	一般農業區	交通用地
2460-0000	8.00	特定農業區	一般農業區	交通用地
2460-0001	19.00	特定農業區	一般農業區	交通用地
2461-0000	756.00	特定農業區	一般農業區	甲種建築用地
2462-0000	73.00	特定農業區	一般農業區	農牧用地
2463-0000	99.00	特定農業區	一般農業區	農牧用地
2464-0000	101.00	特定農業區	一般農業區	甲種建築用地
2464-0001	92.00	特定農業區	一般農業區	甲種建築用地
2464-0002	92.00	特定農業區	一般農業區	甲種建築用地

和美鎮大霞段檢討變更使用分區土地清冊

地號	面積	原使用分區	變更後使用分區	使用地(未變更)
2464-0003	102.00	特定農業區	一般農業區	甲種建築用地
2464-0004	160.00	特定農業區	一般農業區	甲種建築用地
2464-0005	183.00	特定農業區	一般農業區	甲種建築用地
2465-0000	34.00	特定農業區	一般農業區	交通用地
2465-0001	39.00	特定農業區	一般農業區	交通用地
2466-0000	68.00	特定農業區	一般農業區	甲種建築用地
2467-0000	772.00	特定農業區	一般農業區	甲種建築用地
2467-0001	2.00	特定農業區	一般農業區	交通用地
2468-0000	91.00	特定農業區	一般農業區	甲種建築用地
2468-0001	3.00	特定農業區	一般農業區	交通用地
2469-0000	83.00	特定農業區	一般農業區	甲種建築用地
2469-0001	1.00	特定農業區	一般農業區	交通用地
2470-0000	83.00	特定農業區	一般農業區	甲種建築用地
2471-0000	140.00	特定農業區	一般農業區	甲種建築用地
2472-0000	134.00	特定農業區	一般農業區	甲種建築用地
2473-0000	80.00	特定農業區	一般農業區	甲種建築用地
2474-0000	83.00	特定農業區	一般農業區	甲種建築用地
2475-0000	90.00	特定農業區	一般農業區	甲種建築用地
2476-0000	80.00	特定農業區	一般農業區	甲種建築用地
2477-0000	25.00	特定農業區	一般農業區	農牧用地
2478-0000	308.00	特定農業區	一般農業區	農牧用地
2479-0000	941.00	特定農業區	一般農業區	農牧用地
2480-0000	52.00	特定農業區	一般農業區	農牧用地
2481-0000	650.00	特定農業區	一般農業區	農牧用地
2482-0000	825.00	特定農業區	一般農業區	農牧用地
2482-0001	825.00	特定農業區	一般農業區	農牧用地
2483-0000	1144.00	特定農業區	一般農業區	農牧用地
2484-0000	619.00	特定農業區	一般農業區	水利用地
2485-0000	844.00	特定農業區	一般農業區	農牧用地
2486-0000	784.00	特定農業區	一般農業區	農牧用地
2487-0000	1202.00	特定農業區	一般農業區	農牧用地
2488-0000	2134.00	特定農業區	一般農業區	農牧用地
2489-0000	182.00	特定農業區	一般農業區	丁種建築用地

和美鎮大霞段檢討變更使用分區土地清冊

地號	面積	原使用分區	變更後使用分區	使用地(未變更)
2489-0001	130.00	特定農業區	一般農業區	丁種建築用地
2489-0002	134.00	特定農業區	一般農業區	丁種建築用地
2489-0003	137.00	特定農業區	一般農業區	丁種建築用地
2489-0004	138.00	特定農業區	一般農業區	丁種建築用地
2489-0005	137.00	特定農業區	一般農業區	丁種建築用地
2489-0006	133.00	特定農業區	一般農業區	丁種建築用地
2489-0007	133.00	特定農業區	一般農業區	丁種建築用地
2489-0008	187.00	特定農業區	一般農業區	丁種建築用地
2489-0009	186.00	特定農業區	一般農業區	丁種建築用地
2489-0010	186.00	特定農業區	一般農業區	丁種建築用地
2489-0011	186.00	特定農業區	一般農業區	丁種建築用地
2489-0012	201.00	特定農業區	一般農業區	丁種建築用地
2489-0013	219.00	特定農業區	一般農業區	丁種建築用地
2489-0014	219.00	特定農業區	一般農業區	丁種建築用地
2489-0015	219.00	特定農業區	一般農業區	丁種建築用地
2489-0016	218.00	特定農業區	一般農業區	丁種建築用地
2489-0017	214.00	特定農業區	一般農業區	丁種建築用地
2489-0018	199.00	特定農業區	一般農業區	丁種建築用地
2489-0019	193.00	特定農業區	一般農業區	丁種建築用地
2489-0020	190.00	特定農業區	一般農業區	丁種建築用地
2489-0021	189.00	特定農業區	一般農業區	丁種建築用地
2489-0022	187.00	特定農業區	一般農業區	丁種建築用地
2489-0023	189.00	特定農業區	一般農業區	丁種建築用地
2489-0024	213.00	特定農業區	一般農業區	丁種建築用地
2489-0025	222.00	特定農業區	一般農業區	丁種建築用地
2489-0026	221.00	特定農業區	一般農業區	丁種建築用地
2489-0027	220.00	特定農業區	一般農業區	丁種建築用地
2489-0028	233.00	特定農業區	一般農業區	丁種建築用地
2489-0029	471.00	特定農業區	一般農業區	丁種建築用地
2490-0000	365.00	特定農業區	一般農業區	水利用地
2491-0000	1338.00	特定農業區	一般農業區	水利用地
2492-0000	714.00	特定農業區	一般農業區	農牧用地
2493-0000	3155.00	特定農業區	一般農業區	交通用地

和美鎮大霞段檢討變更使用分區土地清冊

地號	面積	原使用分區	變更後使用分區	使用地(未變更)
2494-0000	2306.00	特定農業區	一般農業區	水利用地
2495-0000	1131.00	特定農業區	一般農業區	農牧用地
2496-0000	915.00	特定農業區	一般農業區	農牧用地
2497-0000	384.00	特定農業區	一般農業區	農牧用地
2498-0000	1230.00	特定農業區	一般農業區	農牧用地
2499-0000	620.00	特定農業區	一般農業區	農牧用地
2499-0001	620.00	特定農業區	一般農業區	農牧用地
2500-0000	894.00	特定農業區	一般農業區	水利用地
2500-0001	12.00	特定農業區	一般農業區	交通用地
2501-0000	1070.00	特定農業區	一般農業區	農牧用地
2502-0000	655.00	特定農業區	一般農業區	農牧用地
2503-0000	883.00	特定農業區	一般農業區	農牧用地
2504-0000	664.00	特定農業區	一般農業區	農牧用地
2505-0000	1279.00	特定農業區	一般農業區	農牧用地
2506-0000	1188.00	特定農業區	一般農業區	農牧用地
2507-0000	1526.00	特定農業區	一般農業區	農牧用地
2508-0000	900.00	特定農業區	一般農業區	農牧用地
2509-0000	832.00	特定農業區	一般農業區	農牧用地
2510-0000	832.00	特定農業區	一般農業區	農牧用地
2511-0000	557.00	特定農業區	一般農業區	農牧用地
2512-0000	683.00	特定農業區	一般農業區	農牧用地
2513-0000	253.00	特定農業區	一般農業區	農牧用地
2514-0000	939.00	特定農業區	一般農業區	水利用地
2514-0001	17.00	特定農業區	一般農業區	交通用地
2515-0000	1020.00	特定農業區	一般農業區	農牧用地
2516-0000	1440.00	特定農業區	一般農業區	農牧用地
2516-0001	58.00	特定農業區	一般農業區	交通用地
2517-0000	1502.00	特定農業區	一般農業區	農牧用地
2518-0000	585.00	特定農業區	一般農業區	農牧用地
2518-0001	585.00	特定農業區	一般農業區	農牧用地
2518-0002	585.00	特定農業區	一般農業區	農牧用地
2519-0000	1997.00	特定農業區	一般農業區	農牧用地
2520-0000	1003.00	特定農業區	一般農業區	農牧用地



和美鎮大霞段檢討變更使用分區土地清冊

地號	面積	原使用分區	變更後使用分區	使用地(未變更)
2521-0000	1974.00	特定農業區	一般農業區	農牧用地
2522-0000	1399.00	特定農業區	一般農業區	農牧用地
2523-0000	1467.00	特定農業區	一般農業區	農牧用地
2524-0000	1467.00	特定農業區	一般農業區	農牧用地
2525-0000	1522.00	特定農業區	一般農業區	農牧用地
2526-0000	2994.00	特定農業區	一般農業區	農牧用地
2527-0000	2855.00	特定農業區	一般農業區	農牧用地
2529-0000	2644.00	特定農業區	一般農業區	農牧用地
2529-0001	5.00	特定農業區	一般農業區	交通用地
2530-0000	197.00	特定農業區	一般農業區	交通用地
2530-0001	367.00	特定農業區	一般農業區	交通用地
2531-0000	554.00	特定農業區	一般農業區	水利用地
2531-0001	7.00	特定農業區	一般農業區	交通用地
2532-0000	1111.00	特定農業區	一般農業區	交通用地
2532-0001	11.00	特定農業區	一般農業區	交通用地
2533-0000	559.00	特定農業區	一般農業區	水利用地
2533-0001	2.00	特定農業區	一般農業區	交通用地
2534-0000	2232.00	特定農業區	一般農業區	農牧用地
2535-0000	1978.00	特定農業區	一般農業區	農牧用地
2536-0000	1083.00	特定農業區	一般農業區	農牧用地
2537-0000	104.00	特定農業區	一般農業區	農牧用地
2538-0000	193.00	特定農業區	一般農業區	交通用地
2539-0000	1606.00	特定農業區	一般農業區	農牧用地
2540-0000	2244.00	特定農業區	一般農業區	農牧用地
2541-0000	1003.00	特定農業區	一般農業區	農牧用地
2542-0000	1086.00	特定農業區	一般農業區	農牧用地
2542-0001	1085.00	特定農業區	一般農業區	農牧用地
2542-0002	542.00	特定農業區	一般農業區	農牧用地
2543-0000	543.00	特定農業區	一般農業區	農牧用地
2543-0001	1085.00	特定農業區	一般農業區	農牧用地
2543-0002	1086.00	特定農業區	一般農業區	農牧用地
2544-0000	2014.00	特定農業區	一般農業區	農牧用地
2545-0000	1970.00	特定農業區	一般農業區	農牧用地

## 和美鎮大霞段檢討變更使用分區土地清冊

地號	面積	原使用分區	變更後使用分區	使用地(未變更)
2546-0000	1383.00	特定農業區	一般農業區	農牧用地
2547-0000	3064.00	特定農業區	一般農業區	農牧用地
2548-0000	3064.00	特定農業區	一般農業區	農牧用地
2549-0000	1775.00	特定農業區	一般農業區	農牧用地
2549-0001	1.00	特定農業區	一般農業區	交通用地
2551-0000	1100.00	特定農業區	一般農業區	水利用地
2552-0000	1988.00	特定農業區	一般農業區	農牧用地
2553-0000	1112.00	特定農業區	一般農業區	農牧用地
2554-0000	2062.00	特定農業區	一般農業區	農牧用地
2555-0000	1298.00	特定農業區	一般農業區	農牧用地
2556-0000	3654.00	特定農業區	一般農業區	農牧用地
2557-0000	1182.00	特定農業區	一般農業區	農牧用地
2558-0000	1608.00	特定農業區	一般農業區	農牧用地
2559-0000	1959.00	特定農業區	一般農業區	農牧用地
2560-0000	1407.00	特定農業區	一般農業區	農牧用地
2561-0000	2279.00	特定農業區	一般農業區	農牧用地
2562-0000	2279.00	特定農業區	一般農業區	農牧用地
2563-0000	1754.00	特定農業區	一般農業區	農牧用地
2564-0000	2478.00	特定農業區	一般農業區	農牧用地
2565-0000	2479.00	特定農業區	一般農業區	農牧用地
2566-0000	160.00	特定農業區	一般農業區	水利用地
2567-0000	952.00	特定農業區	一般農業區	農牧用地
2567-0001	4.00	特定農業區	一般農業區	交通用地
2568-0000	1124.00	特定農業區	一般農業區	農牧用地
2568-0001	2.00	特定農業區	一般農業區	交通用地
2568-0002	1125.00	特定農業區	一般農業區	農牧用地
2570-0000	1803.00	特定農業區	一般農業區	農牧用地
2571-0000	1490.00	特定農業區	一般農業區	農牧用地
2572-0000	705.00	特定農業區	一般農業區	水利用地
2572-0001	1.00	特定農業區	一般農業區	交通用地
2573-0000	1410.00	特定農業區	一般農業區	交通用地
2573-0001	2.00	特定農業區	一般農業區	交通用地
2574-0000	705.00	特定農業區	一般農業區	水利用地

## 和美鎮大霞段檢討變更使用分區土地清冊

地號	面積	原使用分區	變更後使用分區	使用地(未變更)
2574-0001	1.00	特定農業區	一般農業區	交通用地
2575-0000	1987.00	特定農業區	一般農業區	農牧用地
2576-0000	3183.00	特定農業區	一般農業區	農牧用地
2577-0000	2630.00	特定農業區	一般農業區	農牧用地
2578-0000	2630.00	特定農業區	一般農業區	農牧用地
2579-0000	2401.00	特定農業區	一般農業區	農牧用地
2580-0000	2365.00	特定農業區	一般農業區	農牧用地
2581-0000	2365.00	特定農業區	一般農業區	農牧用地
2582-0000	3084.00	特定農業區	一般農業區	農牧用地
2583-0000	3897.00	特定農業區	一般農業區	農牧用地
2584-0000	3333.00	特定農業區	一般農業區	農牧用地
2585-0000	3784.00	特定農業區	一般農業區	農牧用地
2586-0000	1490.00	特定農業區	一般農業區	農牧用地
2587-0000	1277.00	特定農業區	一般農業區	農牧用地
2587-0001	52.00	特定農業區	一般農業區	交通用地
2588-0000	198.00	特定農業區	一般農業區	交通用地
2588-0001	23.00	特定農業區	一般農業區	交通用地
2588-0002	8.00	特定農業區	一般農業區	交通用地
2588-0003	1697.00	特定農業區	一般農業區	交通用地
2589-0001	6804.00	特定農業區	一般農業區	水利用地
2592-0001	54.00	特定農業區	一般農業區	水利用地
2593-0000	1186.00	特定農業區	一般農業區	水利用地
2594-0000	2638.00	特定農業區	一般農業區	交通用地
2594-0001	32.00	特定農業區	一般農業區	交通用地
2595-0000	969.00	特定農業區	一般農業區	水利用地
2596-0000	2372.00	特定農業區	一般農業區	農牧用地
2597-0000	2373.00	特定農業區	一般農業區	農牧用地
2598-0000	127.00	特定農業區	一般農業區	水利用地
2599-0000	1056.00	特定農業區	一般農業區	農牧用地
2600-0000	679.00	特定農業區	一般農業區	農牧用地
2601-0000	2957.00	特定農業區	一般農業區	農牧用地
2602-0000	2401.00	特定農業區	一般農業區	農牧用地
2603-0000	3096.00	特定農業區	一般農業區	農牧用地

和美鎮大霞段檢討變更使用分區土地清冊

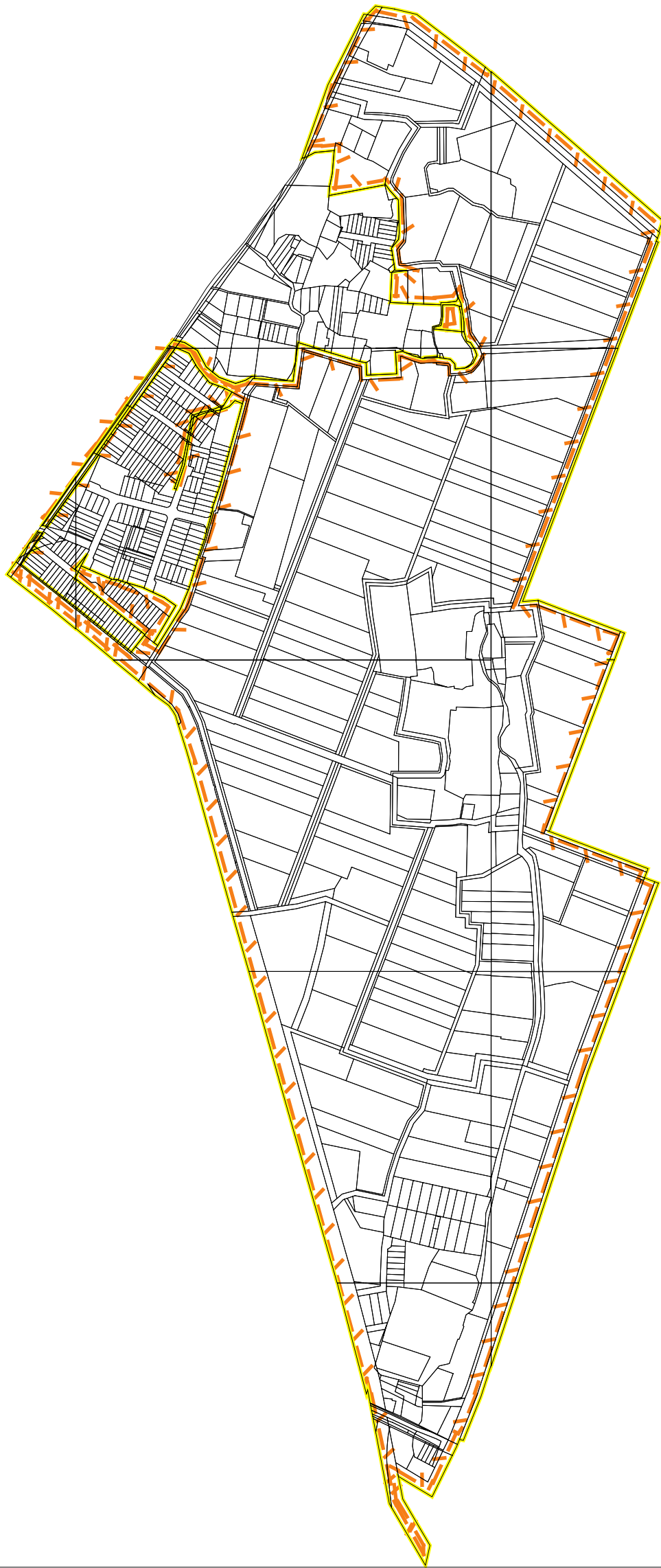
地號	面積	原使用分區	變更後使用分區	使用地(未變更)
2604-0000	3453.00	特定農業區	一般農業區	農牧用地
2605-0000	2598.00	特定農業區	一般農業區	農牧用地
2606-0000	3897.00	特定農業區	一般農業區	農牧用地
2607-0000	2580.00	特定農業區	一般農業區	農牧用地
2607-0001	3281.00	特定農業區	一般農業區	農牧用地
2608-0000	310.00	特定農業區	一般農業區	農牧用地
2609-0000	592.00	特定農業區	一般農業區	水利用地
2610-0000	1176.00	特定農業區	一般農業區	交通用地
2610-0001	8.00	特定農業區	一般農業區	交通用地
2611-0000	584.00	特定農業區	一般農業區	水利用地
2611-0001	8.00	特定農業區	一般農業區	交通用地
2612-0000	2189.00	特定農業區	一般農業區	農牧用地
2613-0000	2786.00	特定農業區	一般農業區	農牧用地
2614-0000	3557.00	特定農業區	一般農業區	農牧用地
2615-0000	2380.00	特定農業區	一般農業區	農牧用地
2616-0000	1128.00	特定農業區	一般農業區	農牧用地
2617-0000	1974.00	特定農業區	一般農業區	農牧用地
2618-0000	1383.00	特定農業區	一般農業區	農牧用地
2619-0000	1420.00	特定農業區	一般農業區	農牧用地
2620-0000	2049.00	特定農業區	一般農業區	農牧用地
2621-0000	937.00	特定農業區	一般農業區	農牧用地
2622-0000	1357.00	特定農業區	一般農業區	農牧用地
2623-0000	3901.00	特定農業區	一般農業區	農牧用地
2624-0000	2500.00	特定農業區	一般農業區	農牧用地
2624-0001	195.00	特定農業區	一般農業區	交通用地
2625-0000	73.00	特定農業區	一般農業區	交通用地
2625-0001	10.00	特定農業區	一般農業區	交通用地
2625-0002	2039.00	特定農業區	一般農業區	交通用地
2626-0001	257.00	特定農業區	一般農業區	水利用地
2627-0000	914.00	特定農業區	一般農業區	水利用地
2627-0001	6.00	特定農業區	一般農業區	交通用地
2628-0000	2065.00	特定農業區	一般農業區	農牧用地
2629-0000	2825.00	特定農業區	一般農業區	農牧用地

和美鎮大霞段檢討變更使用分區土地清冊

地號	面積	原使用分區	變更後使用分區	使用地(未變更)
2630-0000	1127.00	特定農業區	一般農業區	農牧用地
2631-0000	1124.00	特定農業區	一般農業區	農牧用地
2632-0000	862.00	特定農業區	一般農業區	農牧用地
2633-0000	2177.00	特定農業區	一般農業區	農牧用地
2634-0000	2741.00	特定農業區	一般農業區	農牧用地
2635-0000	2634.00	特定農業區	一般農業區	農牧用地
2636-0000	3276.00	特定農業區	一般農業區	農牧用地
2637-0000	3315.00	特定農業區	一般農業區	農牧用地
2637-0001	67.00	特定農業區	一般農業區	交通用地
2638-0000	270.00	特定農業區	一般農業區	農牧用地
2638-0001	61.00	特定農業區	一般農業區	交通用地
2639-0000	378.00	特定農業區	一般農業區	水利用地
2640-0000	744.00	特定農業區	一般農業區	交通用地
2641-0000	481.00	特定農業區	一般農業區	水利用地
2641-0001	16.00	特定農業區	一般農業區	交通用地
2642-0000	927.00	特定農業區	一般農業區	農牧用地
2642-0001	65.00	特定農業區	一般農業區	交通用地
2642-0002	826.00	特定農業區	一般農業區	農牧用地
2642-0003	826.00	特定農業區	一般農業區	農牧用地
2642-0004	1195.00	特定農業區	一般農業區	農牧用地
2643-0000	2315.00	特定農業區	一般農業區	農牧用地
2643-0001	160.00	特定農業區	一般農業區	交通用地
2643-0002	2500.00	特定農業區	一般農業區	農牧用地
2644-0001	160.00	特定農業區	一般農業區	交通用地
2645-0000	2582.00	特定農業區	一般農業區	農牧用地
2645-0001	166.00	特定農業區	一般農業區	交通用地
2646-0000	1054.00	特定農業區	一般農業區	農牧用地
2646-0001	70.00	特定農業區	一般農業區	交通用地
2647-0000	1903.00	特定農業區	一般農業區	農牧用地
2647-0001	135.00	特定農業區	一般農業區	交通用地
2648-0000	2517.00	特定農業區	一般農業區	農牧用地
2648-0001	228.00	特定農業區	一般農業區	交通用地
2649-0000	2112.00	特定農業區	一般農業區	農牧用地

### 和美鎮大霞段檢討變更使用分區土地清冊

地號	面積	原使用分區	變更後使用分區	使用地(未變更)
2649-0001	453.00	特定農業區	一般農業區	交通用地
2650-0000	12.00	特定農業區	一般農業區	農牧用地
2650-0001	82.00	特定農業區	一般農業區	交通用地
2651-0000	3.00	特定農業區	一般農業區	水利用地
2651-0002	3861.00	特定農業區	一般農業區	水利用地
2652-0000	85.00	特定農業區	一般農業區	交通用地
2653-0000	1.00	特定農業區	一般農業區	水利用地
2653-0001	191.00	特定農業區	一般農業區	水利用地
2654-0000	2.00	特定農業區	一般農業區	交通用地
2657-0001	178.00	特定農業區	一般農業區	交通用地
2659-0001	19133.00	特定農業區	一般農業區	水利用地
2659-0003	227.00	特定農業區	一般農業區	交通用地
2660-0000	169.00	特定農業區	一般農業區	水利用地
2660-0002	315.00	特定農業區	一般農業區	交通用地
2661-0000	138.00	特定農業區	一般農業區	農牧用地
2662-0000	174.00	特定農業區	一般農業區	丁種建築用地
2663-0000	50.00	特定農業區	一般農業區	農牧用地
2664-0000	158.00	特定農業區	一般農業區	農牧用地
2665-0000	108.00	特定農業區	一般農業區	農牧用地
2666-0000	184.00	特定農業區	一般農業區	丁種建築用地
2667-0000	72.00	特定農業區	一般農業區	農牧用地
2668-0000	337.00	特定農業區	一般農業區	丁種建築用地
2669-0000	258.00	特定農業區	一般農業區	丁種建築用地
2670-0000	272.00	特定農業區	一般農業區	丁種建築用地
2670-0001	22.00	特定農業區	一般農業區	交通用地
2671-0000	394.00	特定農業區	一般農業區	丁種建築用地
2671-0001	18.00	特定農業區	一般農業區	交通用地
2672-0000	39.00	特定農業區	一般農業區	農牧用地
2673-0000	190.00	特定農業區	一般農業區	農牧用地
2674-0000	168.00	特定農業區	一般農業區	農牧用地
2675-0000	812.00	特定農業區	一般農業區	農牧用地
2676-0000	502.00	特定農業區	一般農業區	水利用地
2677-0000	40.00	特定農業區	一般農業區	水利用地



( 197888 , 2665838 )

繪製日期：民國107年7月27日  
比例尺：1/5000  
用途或異動別：  
市縣(市)別：彰化縣等1縣市  
鄉(鎮市區)別：鹿港鎮等1鄉鎮市區  
段小段別：頂和段等1段  
地號：  
總筆數：共491筆  
總面積：392245.00平方公尺  
使用分區別：  
用地別：

-基本圖-



-使用分區-

特定農業區

一般農業區

鹿港鎮頂和段檢討變更使用分區土地清冊

地號	面積	原使用分區	變更後使用分區	使用地(未變更)
0001-0000	815.00	特定農業區	一般農業區	水利用地
0002-0000	348.00	特定農業區	一般農業區	水利用地
0003-0000	1302.00	特定農業區	一般農業區	農牧用地
0004-0000	925.00	特定農業區	一般農業區	農牧用地
0005-0000	1459.00	特定農業區	一般農業區	農牧用地
0006-0000	2662.00	特定農業區	一般農業區	農牧用地
0007-0000	2647.00	特定農業區	一般農業區	農牧用地
0008-0000	368.00	特定農業區	一般農業區	農牧用地
0009-0000	577.00	特定農業區	一般農業區	農牧用地
0010-0000	1343.00	特定農業區	一般農業區	水利用地
0011-0000	3023.00	特定農業區	一般農業區	交通用地
0012-0000	653.00	特定農業區	一般農業區	農牧用地
0012-0001	57.00	特定農業區	一般農業區	水利用地
0013-0000	2163.00	特定農業區	一般農業區	水利用地
0014-0000	1359.00	特定農業區	一般農業區	交通用地
0015-0000	1356.00	特定農業區	一般農業區	水利用地
0016-0000	1849.00	特定農業區	一般農業區	農牧用地
0017-0000	1783.00	特定農業區	一般農業區	農牧用地
0018-0000	2568.00	特定農業區	一般農業區	農牧用地
0019-0000	1137.00	特定農業區	一般農業區	農牧用地
0019-0001	516.00	特定農業區	一般農業區	農牧用地
0020-0000	2217.00	特定農業區	一般農業區	農牧用地
0021-0000	2217.00	特定農業區	一般農業區	農牧用地
0022-0000	524.00	特定農業區	一般農業區	水利用地
0023-0000	215.00	特定農業區	一般農業區	水利用地
0024-0000	2057.00	特定農業區	一般農業區	農牧用地
0025-0000	736.00	特定農業區	一般農業區	交通用地
0026-0000	2974.00	特定農業區	一般農業區	農牧用地
0026-0001	2354.00	特定農業區	一般農業區	農牧用地
0026-0002	307.00	特定農業區	一般農業區	甲種建築用地
0026-0003	927.00	特定農業區	一般農業區	甲種建築用地
0027-0000	1693.00	特定農業區	一般農業區	農牧用地
0028-0000	42.00	特定農業區	一般農業區	水利用地
0029-0000	2438.00	特定農業區	一般農業區	農牧用地



鹿港鎮頂和段檢討變更使用分區土地清冊

地號	面積	原使用分區	變更後使用分區	使用地(未變更)
0030-0000	3080.00	特定農業區	一般農業區	農牧用地
0031-0000	1200.00	特定農業區	一般農業區	農牧用地
0032-0000	1162.00	特定農業區	一般農業區	農牧用地
0033-0000	2951.00	特定農業區	一般農業區	農牧用地
0034-0000	1203.00	特定農業區	一般農業區	農牧用地
0035-0000	1713.00	特定農業區	一般農業區	農牧用地
0036-0000	805.00	特定農業區	一般農業區	農牧用地
0037-0000	1000.00	特定農業區	一般農業區	農牧用地
0038-0000	1763.00	特定農業區	一般農業區	農牧用地
0039-0000	295.00	特定農業區	一般農業區	農牧用地
0040-0000	357.00	特定農業區	一般農業區	水利用地
0041-0000	369.00	特定農業區	一般農業區	交通用地
0042-0000	825.00	特定農業區	一般農業區	農牧用地
0043-0000	166.00	特定農業區	一般農業區	農牧用地
0043-0001	77.00	特定農業區	一般農業區	農牧用地
0044-0000	453.00	特定農業區	一般農業區	甲種建築用地
0045-0000	885.00	特定農業區	一般農業區	交通用地
0046-0000	4449.00	特定農業區	一般農業區	農牧用地
0047-0000	3720.00	特定農業區	一般農業區	甲種建築用地
0048-0000	745.00	特定農業區	一般農業區	農牧用地
0049-0000	3100.00	特定農業區	一般農業區	農牧用地
0050-0000	252.00	特定農業區	一般農業區	甲種建築用地
0051-0000	153.00	特定農業區	一般農業區	甲種建築用地
0051-0001	87.00	特定農業區	一般農業區	甲種建築用地
0052-0000	138.00	特定農業區	一般農業區	農牧用地
0052-0001	128.00	特定農業區	一般農業區	農牧用地
0053-0000	1728.00	特定農業區	一般農業區	農牧用地
0054-0000	239.00	特定農業區	一般農業區	甲種建築用地
0054-0001	297.00	特定農業區	一般農業區	甲種建築用地
0054-0002	365.00	特定農業區	一般農業區	甲種建築用地
0055-0000	114.00	特定農業區	一般農業區	甲種建築用地
0055-0001	216.00	特定農業區	一般農業區	甲種建築用地
0056-0000	609.00	特定農業區	一般農業區	甲種建築用地
0056-0001	152.00	特定農業區	一般農業區	丁種建築用地

鹿港鎮頂和段檢討變更使用分區土地清冊

地號	面積	原使用分區	變更後使用分區	使用地(未變更)
0057-0000	4166.00	特定農業區	一般農業區	甲種建築用地
0058-0000	1013.00	特定農業區	一般農業區	甲種建築用地
0059-0000	102.00	特定農業區	一般農業區	農牧用地
0060-0000	823.00	特定農業區	一般農業區	交通用地
0061-0000	397.00	特定農業區	一般農業區	水利用地
0062-0000	56.00	特定農業區	一般農業區	農牧用地
0063-0000	600.00	特定農業區	一般農業區	農牧用地
0064-0000	464.00	特定農業區	一般農業區	農牧用地
0065-0000	2010.00	特定農業區	一般農業區	農牧用地
0066-0000	1588.00	特定農業區	一般農業區	農牧用地
0067-0000	265.00	特定農業區	一般農業區	水利用地
0068-0000	568.00	特定農業區	一般農業區	水利用地
0069-0000	1377.00	特定農業區	一般農業區	水利用地
0070-0000	692.00	特定農業區	一般農業區	水利用地
0071-0000	3411.00	特定農業區	一般農業區	農牧用地
0072-0000	1657.00	特定農業區	一般農業區	農牧用地
0073-0000	2673.00	特定農業區	一般農業區	丁種建築用地
0074-0000	1336.00	特定農業區	一般農業區	農牧用地
0075-0000	70.00	特定農業區	一般農業區	水利用地
0076-0000	134.00	特定農業區	一般農業區	交通用地
0077-0000	22.00	特定農業區	一般農業區	農牧用地
0078-0000	339.00	特定農業區	一般農業區	水利用地
0079-0000	1799.00	特定農業區	一般農業區	農牧用地
0080-0000	2687.00	特定農業區	一般農業區	農牧用地
0081-0000	2045.00	特定農業區	一般農業區	農牧用地
0082-0000	2046.00	特定農業區	一般農業區	農牧用地
0083-0000	670.00	特定農業區	一般農業區	農牧用地
0084-0000	116.00	特定農業區	一般農業區	水利用地
0085-0000	224.00	特定農業區	一般農業區	交通用地
0086-0000	1374.00	特定農業區	一般農業區	農牧用地
0087-0000	670.00	特定農業區	一般農業區	農牧用地
0088-0000	708.00	特定農業區	一般農業區	水利用地
0089-0000	123.00	特定農業區	一般農業區	水利用地
0090-0000	1434.00	特定農業區	一般農業區	農牧用地

鹿港鎮頂和段檢討變更使用分區土地清冊

地號	面積	原使用分區	變更後使用分區	使用地(未變更)
0091-0000	1394.00	特定農業區	一般農業區	農牧用地
0091-0001	1400.00	特定農業區	一般農業區	農牧用地
0092-0000	1693.00	特定農業區	一般農業區	農牧用地
0093-0000	2135.00	特定農業區	一般農業區	農牧用地
0094-0000	2135.00	特定農業區	一般農業區	農牧用地
0095-0000	2771.00	特定農業區	一般農業區	農牧用地
0096-0000	2590.00	特定農業區	一般農業區	農牧用地
0097-0000	2488.00	特定農業區	一般農業區	農牧用地
0097-0001	102.00	特定農業區	一般農業區	農牧用地
0098-0000	2250.00	特定農業區	一般農業區	農牧用地
0099-0000	2337.00	特定農業區	一般農業區	農牧用地
0100-0000	1755.00	特定農業區	一般農業區	農牧用地
0101-0000	1246.00	特定農業區	一般農業區	農牧用地
0102-0000	1309.00	特定農業區	一般農業區	農牧用地
0103-0000	1280.00	特定農業區	一般農業區	農牧用地
0104-0000	2612.00	特定農業區	一般農業區	農牧用地
0105-0000	1247.00	特定農業區	一般農業區	農牧用地
0106-0000	1821.00	特定農業區	一般農業區	農牧用地
0107-0000	231.00	特定農業區	一般農業區	水利用地
0108-0000	1050.00	特定農業區	一般農業區	水利用地
0109-0000	1442.00	特定農業區	一般農業區	交通用地
0110-0000	1147.00	特定農業區	一般農業區	水利用地
0111-0000	704.00	特定農業區	一般農業區	農牧用地
0112-0000	1380.00	特定農業區	一般農業區	農牧用地
0113-0000	1400.00	特定農業區	一般農業區	農牧用地
0114-0000	154.00	特定農業區	一般農業區	水利用地
0115-0000	69.00	特定農業區	一般農業區	交通用地
0116-0000	13.00	特定農業區	一般農業區	水利用地
0117-0000	251.00	特定農業區	一般農業區	農牧用地
0118-0000	4011.00	特定農業區	一般農業區	農牧用地
0119-0000	1997.00	特定農業區	一般農業區	農牧用地
0120-0000	4081.00	特定農業區	一般農業區	農牧用地
0121-0000	1924.00	特定農業區	一般農業區	農牧用地
0122-0000	17.00	特定農業區	一般農業區	交通用地

鹿港鎮頂和段檢討變更使用分區土地清冊

地號	面積	原使用分區	變更後使用分區	使用地(未變更)
0123-0000	11.00	特定農業區	一般農業區	水利用地
0124-0000	939.00	特定農業區	一般農業區	農牧用地
0125-0000	1278.00	特定農業區	一般農業區	農牧用地
0126-0000	209.00	特定農業區	一般農業區	農牧用地
0127-0000	930.00	特定農業區	一般農業區	農牧用地
0128-0000	1463.00	特定農業區	一般農業區	農牧用地
0129-0000	2104.00	特定農業區	一般農業區	農牧用地
0130-0000	2866.00	特定農業區	一般農業區	農牧用地
0133-0000	627.00	特定農業區	一般農業區	水利用地
0134-0000	3350.00	特定農業區	一般農業區	交通用地
0134-0001	18.00	特定農業區	一般農業區	交通用地
0135-0000	358.00	特定農業區	一般農業區	交通用地
0136-0000	180.00	特定農業區	一般農業區	水利用地
0137-0000	1116.00	特定農業區	一般農業區	水利用地
0137-0001	73.00	特定農業區	一般農業區	交通用地
0138-0000	752.00	特定農業區	一般農業區	交通用地
0138-0001	88.00	特定農業區	一般農業區	交通用地
0139-0000	486.00	特定農業區	一般農業區	水利用地
0140-0000	26.00	特定農業區	一般農業區	農牧用地
0140-0001	22.00	特定農業區	一般農業區	交通用地
0141-0000	1306.00	特定農業區	一般農業區	丁種建築用地
0141-0001	143.00	特定農業區	一般農業區	交通用地
0142-0000	1542.00	特定農業區	一般農業區	農牧用地
0142-0001	46.00	特定農業區	一般農業區	交通用地
0143-0000	2053.00	特定農業區	一般農業區	農牧用地
0143-0001	953.00	特定農業區	一般農業區	丁種建築用地
0143-0002	18.00	特定農業區	一般農業區	交通用地
0143-0003	91.00	特定農業區	一般農業區	交通用地
0144-0000	1783.00	特定農業區	一般農業區	農牧用地
0144-0001	53.00	特定農業區	一般農業區	交通用地
0145-0000	137.00	特定農業區	一般農業區	交通用地
0146-0000	50.00	特定農業區	一般農業區	交通用地
0147-0000	489.00	特定農業區	一般農業區	交通用地
0148-0000	334.00	特定農業區	一般農業區	農牧用地

鹿港鎮頂和段檢討變更使用分區土地清冊

地號	面積	原使用分區	變更後使用分區	使用地(未變更)
0148-0001	42.00	特定農業區	一般農業區	交通用地
0149-0000	949.00	特定農業區	一般農業區	農牧用地
0149-0001	163.00	特定農業區	一般農業區	交通用地
0150-0000	337.00	特定農業區	一般農業區	農牧用地
0150-0001	336.00	特定農業區	一般農業區	農牧用地
0150-0002	336.00	特定農業區	一般農業區	農牧用地
0151-0000	1149.00	特定農業區	一般農業區	農牧用地
0152-0000	1738.00	特定農業區	一般農業區	農牧用地
0168-0000	973.00	特定農業區	一般農業區	農牧用地
0168-0001	486.00	特定農業區	一般農業區	農牧用地
0168-0002	487.00	特定農業區	一般農業區	農牧用地
0169-0000	38.00	特定農業區	一般農業區	農牧用地
0171-0000	463.00	特定農業區	一般農業區	甲種建築用地
0176-0001	130.00	特定農業區	一般農業區	水利用地
0223-0000	730.00	特定農業區	一般農業區	水利用地
0223-0001	42.00	特定農業區	一般農業區	交通用地
0224-0000	121.00	特定農業區	一般農業區	交通用地
0225-0000	85.00	特定農業區	一般農業區	交通用地
0226-0000	146.00	特定農業區	一般農業區	交通用地
0227-0001	21.00	特定農業區	一般農業區	交通用地
0227-0002	232.00	特定農業區	一般農業區	交通用地
0264-0000	143.00	特定農業區	一般農業區	交通用地
0264-0001	2.00	特定農業區	一般農業區	甲種建築用地
0264-0002	93.00	特定農業區	一般農業區	交通用地
0264-0003	18.00	特定農業區	一般農業區	甲種建築用地
0264-0004	3.00	特定農業區	一般農業區	甲種建築用地
0264-0005	5.00	特定農業區	一般農業區	甲種建築用地
0264-0006	16.00	特定農業區	一般農業區	甲種建築用地
0264-0007	9.00	特定農業區	一般農業區	甲種建築用地
0264-0008	7.00	特定農業區	一般農業區	甲種建築用地
0264-0009	19.00	特定農業區	一般農業區	甲種建築用地
0264-0010	7.00	特定農業區	一般農業區	甲種建築用地
0264-0011	3.00	特定農業區	一般農業區	甲種建築用地
0264-0012	12.00	特定農業區	一般農業區	甲種建築用地

鹿港鎮頂和段檢討變更使用分區土地清冊

地號	面積	原使用分區	變更後使用分區	使用地(未變更)
0264-0013	2.00	特定農業區	一般農業區	甲種建築用地
0264-0014	1.00	特定農業區	一般農業區	甲種建築用地
0264-0015	3.00	特定農業區	一般農業區	甲種建築用地
0264-0016	4.00	特定農業區	一般農業區	交通用地
0268-0000	900.00	特定農業區	一般農業區	交通用地
0269-0000	507.00	特定農業區	一般農業區	農牧用地
0270-0000	1185.00	特定農業區	一般農業區	甲種建築用地
0300-0000	20.00	特定農業區	一般農業區	交通用地
0300-0001	140.00	特定農業區	一般農業區	交通用地
0301-0000	221.00	特定農業區	一般農業區	交通用地
0302-0000	124.00	特定農業區	一般農業區	交通用地
0303-0000	18.00	特定農業區	一般農業區	交通用地
0304-0000	16.00	特定農業區	一般農業區	交通用地
0305-0000	25.00	特定農業區	一般農業區	交通用地
0306-0000	10.00	特定農業區	一般農業區	交通用地
0307-0000	2.00	特定農業區	一般農業區	交通用地
0307-0001	23.00	特定農業區	一般農業區	交通用地
0308-0001	6.00	特定農業區	一般農業區	交通用地
0308-0002	19.00	特定農業區	一般農業區	交通用地
0309-0001	6.00	特定農業區	一般農業區	交通用地
0309-0003	10.00	特定農業區	一般農業區	甲種建築用地
0309-0006	1.00	特定農業區	一般農業區	甲種建築用地
0309-0007	49.00	特定農業區	一般農業區	交通用地
0310-0001	5.00	特定農業區	一般農業區	交通用地
0310-0004	42.00	特定農業區	一般農業區	特定目的事業用地
0310-0024	2.00	特定農業區	一般農業區	交通用地
0311-0000	70.00	特定農業區	一般農業區	水利用地
0315-0000	292.00	特定農業區	一般農業區	特定目的事業用地
0315-0001	635.00	特定農業區	一般農業區	交通用地
0315-0003	89.00	特定農業區	一般農業區	甲種建築用地
0315-0004	286.00	特定農業區	一般農業區	特定目的事業用地
0315-0005	419.00	特定農業區	一般農業區	特定目的事業用地
0315-0018	87.00	特定農業區	一般農業區	甲種建築用地
0315-0019	87.00	特定農業區	一般農業區	甲種建築用地

鹿港鎮頂和段檢討變更使用分區土地清冊

地號	面積	原使用分區	變更後使用分區	使用地(未變更)
0315-0020	86.00	特定農業區	一般農業區	甲種建築用地
0315-0021	86.00	特定農業區	一般農業區	甲種建築用地
0315-0022	86.00	特定農業區	一般農業區	甲種建築用地
0315-0023	86.00	特定農業區	一般農業區	甲種建築用地
0315-0024	86.00	特定農業區	一般農業區	甲種建築用地
0315-0025	86.00	特定農業區	一般農業區	甲種建築用地
0315-0026	86.00	特定農業區	一般農業區	甲種建築用地
0315-0027	86.00	特定農業區	一般農業區	甲種建築用地
0315-0028	82.00	特定農業區	一般農業區	甲種建築用地
0315-0029	74.00	特定農業區	一般農業區	甲種建築用地
0315-0030	67.00	特定農業區	一般農業區	甲種建築用地
0317-0000	242.00	特定農業區	一般農業區	農牧用地
0318-0000	116.00	特定農業區	一般農業區	農牧用地
0318-0001	28.00	特定農業區	一般農業區	水利用地
0318-0002	2.00	特定農業區	一般農業區	水利用地
0318-0003	5.00	特定農業區	一般農業區	水利用地
0318-0004	5.00	特定農業區	一般農業區	水利用地
0318-0005	5.00	特定農業區	一般農業區	水利用地
0318-0006	5.00	特定農業區	一般農業區	水利用地
0318-0007	5.00	特定農業區	一般農業區	水利用地
0318-0008	5.00	特定農業區	一般農業區	水利用地
0318-0009	5.00	特定農業區	一般農業區	水利用地
0318-0010	5.00	特定農業區	一般農業區	水利用地
0318-0011	6.00	特定農業區	一般農業區	水利用地
0318-0012	5.00	特定農業區	一般農業區	水利用地
0318-0013	6.00	特定農業區	一般農業區	水利用地
0318-0014	5.00	特定農業區	一般農業區	水利用地
0318-0015	6.00	特定農業區	一般農業區	水利用地
0318-0016	5.00	特定農業區	一般農業區	水利用地
0318-0017	6.00	特定農業區	一般農業區	水利用地
0318-0018	6.00	特定農業區	一般農業區	水利用地
0318-0019	6.00	特定農業區	一般農業區	水利用地
0318-0020	5.00	特定農業區	一般農業區	水利用地
0318-0021	4.00	特定農業區	一般農業區	水利用地

鹿港鎮頂和段檢討變更使用分區土地清冊

地號	面積	原使用分區	變更後使用分區	使用地(未變更)
0319-0000	90.00	特定農業區	一般農業區	水利用地
0320-0000	53.00	特定農業區	一般農業區	水利用地
0321-0000	70.00	特定農業區	一般農業區	水利用地
0322-0000	57.00	特定農業區	一般農業區	水利用地
0323-0000	57.00	特定農業區	一般農業區	水利用地
0324-0000	54.00	特定農業區	一般農業區	水利用地
0325-0000	21.00	特定農業區	一般農業區	水利用地
0326-0000	1197.00	特定農業區	一般農業區	交通用地
0327-0000	603.00	特定農業區	一般農業區	水利用地
0328-0000	1405.00	特定農業區	一般農業區	交通用地
0329-0000	1821.00	特定農業區	一般農業區	農牧用地
0330-0000	1444.00	特定農業區	一般農業區	農牧用地
0330-0001	1443.00	特定農業區	一般農業區	農牧用地
0331-0000	1826.00	特定農業區	一般農業區	農牧用地
0332-0000	2954.00	特定農業區	一般農業區	農牧用地
0333-0000	1271.00	特定農業區	一般農業區	農牧用地
0333-0001	1272.00	特定農業區	一般農業區	農牧用地
0334-0000	40.00	特定農業區	一般農業區	水利用地
0335-0000	4491.00	特定農業區	一般農業區	農牧用地
0336-0000	463.00	特定農業區	一般農業區	水利用地
0337-0000	413.00	特定農業區	一般農業區	水利用地
0338-0000	454.00	特定農業區	一般農業區	水利用地
0339-0000	856.00	特定農業區	一般農業區	水利用地
0340-0000	2630.00	特定農業區	一般農業區	農牧用地
0341-0000	1714.00	特定農業區	一般農業區	農牧用地
0342-0000	1299.00	特定農業區	一般農業區	農牧用地
0343-0000	2026.00	特定農業區	一般農業區	農牧用地
0344-0000	2050.00	特定農業區	一般農業區	農牧用地
0345-0000	921.00	特定農業區	一般農業區	農牧用地
0346-0000	260.00	特定農業區	一般農業區	水利用地
0347-0000	733.00	特定農業區	一般農業區	交通用地
0348-0000	803.00	特定農業區	一般農業區	水利用地
0349-0000	1611.00	特定農業區	一般農業區	農牧用地
0350-0000	2638.00	特定農業區	一般農業區	農牧用地



鹿港鎮頂和段檢討變更使用分區土地清冊

地號	面積	原使用分區	變更後使用分區	使用地(未變更)
0351-0000	1833.00	特定農業區	一般農業區	農牧用地
0352-0000	1695.00	特定農業區	一般農業區	水利用地
0353-0000	1381.00	特定農業區	一般農業區	農牧用地
0354-0000	1596.00	特定農業區	一般農業區	農牧用地
0355-0000	3705.00	特定農業區	一般農業區	農牧用地
0356-0000	1198.00	特定農業區	一般農業區	農牧用地
0357-0000	1787.00	特定農業區	一般農業區	農牧用地
0358-0000	1211.00	特定農業區	一般農業區	農牧用地
0359-0000	515.00	特定農業區	一般農業區	水利用地
0360-0000	817.00	特定農業區	一般農業區	交通用地
0361-0000	933.00	特定農業區	一般農業區	交通用地
0362-0000	477.00	特定農業區	一般農業區	水利用地
0363-0000	861.00	特定農業區	一般農業區	交通用地
0364-0000	589.00	特定農業區	一般農業區	農牧用地
0365-0000	1221.00	特定農業區	一般農業區	農牧用地
0366-0000	30.00	特定農業區	一般農業區	水利用地
0367-0000	1535.00	特定農業區	一般農業區	農牧用地
0368-0000	485.00	特定農業區	一般農業區	農牧用地
0369-0000	697.00	特定農業區	一般農業區	農牧用地
0370-0000	1573.00	特定農業區	一般農業區	農牧用地
0371-0000	979.00	特定農業區	一般農業區	農牧用地
0372-0000	1412.00	特定農業區	一般農業區	農牧用地
0373-0000	1418.00	特定農業區	一般農業區	農牧用地
0374-0000	1418.00	特定農業區	一般農業區	農牧用地
0375-0000	978.00	特定農業區	一般農業區	農牧用地
0376-0000	978.00	特定農業區	一般農業區	農牧用地
0377-0000	1940.00	特定農業區	一般農業區	農牧用地
0378-0000	1940.00	特定農業區	一般農業區	農牧用地
0379-0000	1080.00	特定農業區	一般農業區	水利用地
0380-0000	1026.00	特定農業區	一般農業區	水利用地
0381-0000	1351.00	特定農業區	一般農業區	農牧用地
0382-0000	666.00	特定農業區	一般農業區	農牧用地
0383-0000	659.00	特定農業區	一般農業區	農牧用地
0384-0000	669.00	特定農業區	一般農業區	農牧用地

鹿港鎮頂和段檢討變更使用分區土地清冊

地號	面積	原使用分區	變更後使用分區	使用地(未變更)
0385-0000	480.00	特定農業區	一般農業區	農牧用地
0385-0001	480.00	特定農業區	一般農業區	農牧用地
0386-0000	747.00	特定農業區	一般農業區	農牧用地
0387-0000	503.00	特定農業區	一般農業區	水利用地
0388-0000	685.00	特定農業區	一般農業區	農牧用地
0389-0000	2339.00	特定農業區	一般農業區	農牧用地
0390-0000	1454.00	特定農業區	一般農業區	農牧用地
0391-0000	1363.00	特定農業區	一般農業區	農牧用地
0392-0000	723.00	特定農業區	一般農業區	農牧用地
0393-0000	532.00	特定農業區	一般農業區	交通用地
0394-0000	1476.00	特定農業區	一般農業區	交通用地
0395-0000	926.00	特定農業區	一般農業區	水利用地
0396-0000	339.00	特定農業區	一般農業區	水利用地
0397-0000	782.00	特定農業區	一般農業區	交通用地
0398-0000	326.00	特定農業區	一般農業區	水利用地
0399-0000	2256.00	特定農業區	一般農業區	交通用地
0400-0000	5739.00	特定農業區	一般農業區	水利用地
0400-0001	120.00	特定農業區	一般農業區	交通用地
0400-0002	762.00	特定農業區	一般農業區	水利用地
0401-0000	617.00	特定農業區	一般農業區	水利用地
0402-0000	1874.00	特定農業區	一般農業區	農牧用地
0403-0000	287.00	特定農業區	一般農業區	農牧用地
0404-0000	1753.00	特定農業區	一般農業區	農牧用地
0405-0000	165.00	特定農業區	一般農業區	水利用地
0406-0000	617.00	特定農業區	一般農業區	農牧用地
0407-0000	672.00	特定農業區	一般農業區	農牧用地
0408-0000	1058.00	特定農業區	一般農業區	農牧用地
0409-0000	3355.00	特定農業區	一般農業區	農牧用地
0410-0000	3480.00	特定農業區	一般農業區	農牧用地
0411-0000	220.00	特定農業區	一般農業區	水利用地
0412-0000	956.00	特定農業區	一般農業區	水利用地
0413-0000	1718.00	特定農業區	一般農業區	農牧用地
0414-0000	846.00	特定農業區	一般農業區	農牧用地
0414-0001	441.00	特定農業區	一般農業區	農牧用地

鹿港鎮頂和段檢討變更使用分區土地清冊

地號	面積	原使用分區	變更後使用分區	使用地(未變更)
0415-0000	969.00	特定農業區	一般農業區	農牧用地
0416-0000	84.00	特定農業區	一般農業區	農牧用地
0417-0000	233.00	特定農業區	一般農業區	農牧用地
0418-0000	1531.00	特定農業區	一般農業區	農牧用地
0419-0000	1369.00	特定農業區	一般農業區	農牧用地
0420-0000	916.00	特定農業區	一般農業區	交通用地
0421-0000	958.00	特定農業區	一般農業區	農牧用地
0422-0000	2088.00	特定農業區	一般農業區	農牧用地
0423-0000	692.00	特定農業區	一般農業區	甲種建築用地
0424-0000	1666.00	特定農業區	一般農業區	農牧用地
0425-0000	1767.00	特定農業區	一般農業區	農牧用地
0426-0000	1786.00	特定農業區	一般農業區	農牧用地
0427-0000	275.00	特定農業區	一般農業區	甲種建築用地
0428-0000	269.00	特定農業區	一般農業區	甲種建築用地
0429-0000	269.00	特定農業區	一般農業區	甲種建築用地
0430-0000	269.00	特定農業區	一般農業區	甲種建築用地
0431-0000	269.00	特定農業區	一般農業區	甲種建築用地
0432-0000	212.00	特定農業區	一般農業區	甲種建築用地
0433-0000	212.00	特定農業區	一般農業區	甲種建築用地
0434-0000	269.00	特定農業區	一般農業區	甲種建築用地
0435-0000	269.00	特定農業區	一般農業區	甲種建築用地
0436-0000	392.00	特定農業區	一般農業區	甲種建築用地
0437-0000	462.00	特定農業區	一般農業區	甲種建築用地
0438-0000	288.00	特定農業區	一般農業區	甲種建築用地
0439-0000	290.00	特定農業區	一般農業區	甲種建築用地
0440-0000	311.00	特定農業區	一般農業區	甲種建築用地
0441-0000	3.00	特定農業區	一般農業區	甲種建築用地
0442-0000	56.00	特定農業區	一般農業區	甲種建築用地
0443-0000	87.00	特定農業區	一般農業區	甲種建築用地
0444-0000	294.00	特定農業區	一般農業區	甲種建築用地
0445-0000	288.00	特定農業區	一般農業區	甲種建築用地
0446-0000	285.00	特定農業區	一般農業區	甲種建築用地
0447-0000	281.00	特定農業區	一般農業區	甲種建築用地
0448-0000	267.00	特定農業區	一般農業區	甲種建築用地

鹿港鎮頂和段檢討變更使用分區土地清冊

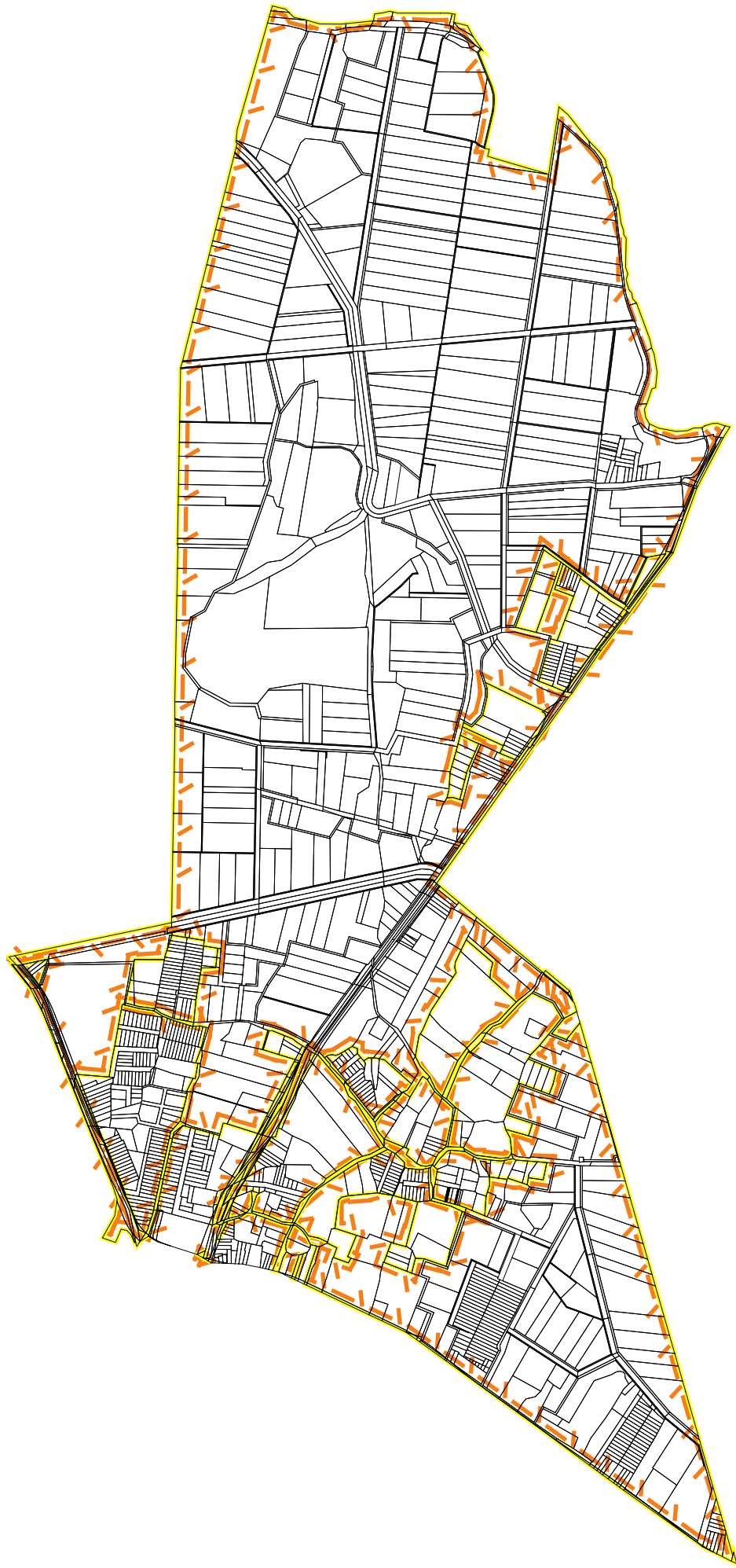
地號	面積	原使用分區	變更後使用分區	使用地(未變更)
0449-0000	466.00	特定農業區	一般農業區	農牧用地
0450-0000	27.00	特定農業區	一般農業區	農牧用地
0451-0000	2186.00	特定農業區	一般農業區	農牧用地
0451-0001	441.00	特定農業區	一般農業區	農牧用地
0452-0000	88.00	特定農業區	一般農業區	甲種建築用地
0452-0001	1029.00	特定農業區	一般農業區	甲種建築用地
0452-0002	86.00	特定農業區	一般農業區	甲種建築用地
0452-0003	93.00	特定農業區	一般農業區	甲種建築用地
0452-0004	93.00	特定農業區	一般農業區	甲種建築用地
0452-0005	93.00	特定農業區	一般農業區	甲種建築用地
0452-0006	93.00	特定農業區	一般農業區	甲種建築用地
0452-0007	93.00	特定農業區	一般農業區	甲種建築用地
0452-0008	104.00	特定農業區	一般農業區	甲種建築用地
0452-0009	115.00	特定農業區	一般農業區	甲種建築用地
0452-0022	490.00	特定農業區	一般農業區	甲種建築用地
0452-0023	177.00	特定農業區	一般農業區	甲種建築用地
0452-0024	249.00	特定農業區	一般農業區	甲種建築用地
0452-0025	233.00	特定農業區	一般農業區	甲種建築用地
0452-0026	292.00	特定農業區	一般農業區	甲種建築用地
0452-0027	116.00	特定農業區	一般農業區	甲種建築用地
0452-0028	163.00	特定農業區	一般農業區	甲種建築用地
0453-0000	703.00	特定農業區	一般農業區	甲種建築用地
0454-0000	1539.00	特定農業區	一般農業區	甲種建築用地
0456-0001	91.00	特定農業區	一般農業區	甲種建築用地
0456-0003	5.00	特定農業區	一般農業區	甲種建築用地
0456-0004	15.00	特定農業區	一般農業區	甲種建築用地
0457-0000	4461.00	特定農業區	一般農業區	甲種建築用地
0458-0000	1206.00	特定農業區	一般農業區	甲種建築用地
0459-0000	9.00	特定農業區	一般農業區	甲種建築用地
0459-0001	105.00	特定農業區	一般農業區	甲種建築用地
0459-0002	30.00	特定農業區	一般農業區	甲種建築用地
0459-0003	81.00	特定農業區	一般農業區	甲種建築用地
0459-0004	81.00	特定農業區	一般農業區	甲種建築用地
0459-0005	49.00	特定農業區	一般農業區	甲種建築用地

鹿港鎮頂和段檢討變更使用分區土地清冊

地號	面積	原使用分區	變更後使用分區	使用地(未變更)
0460-0000	144.00	特定農業區	一般農業區	水利用地
0460-0001	56.00	特定農業區	一般農業區	水利用地
0460-0002	144.00	特定農業區	一般農業區	水利用地
0461-0000	649.00	特定農業區	一般農業區	農牧用地
0462-0000	1665.00	特定農業區	一般農業區	農牧用地
0462-0001	37.00	特定農業區	一般農業區	水利用地
0463-0000	176.00	特定農業區	一般農業區	農牧用地
0464-0000	343.00	特定農業區	一般農業區	農牧用地
0465-0000	540.00	特定農業區	一般農業區	農牧用地
0466-0000	330.00	特定農業區	一般農業區	甲種建築用地
0467-0000	213.00	特定農業區	一般農業區	甲種建築用地
0468-0000	115.00	特定農業區	一般農業區	甲種建築用地
0469-0000	53.00	特定農業區	一般農業區	交通用地
0469-0001	75.00	特定農業區	一般農業區	交通用地
0470-0000	6.00	特定農業區	一般農業區	交通用地
0470-0001	356.00	特定農業區	一般農業區	交通用地
0471-0000	80.00	特定農業區	一般農業區	交通用地
0472-0000	60.00	特定農業區	一般農業區	交通用地
0473-0000	16.00	特定農業區	一般農業區	交通用地
0474-0000	116.00	特定農業區	一般農業區	交通用地
0475-0000	46.00	特定農業區	一般農業區	交通用地
0476-0000	67.00	特定農業區	一般農業區	農牧用地
0476-0001	6.00	特定農業區	一般農業區	交通用地
0477-0000	42.00	特定農業區	一般農業區	甲種建築用地
0477-0001	1.00	特定農業區	一般農業區	交通用地
0478-0000	72.00	特定農業區	一般農業區	甲種建築用地
0478-0001	7.00	特定農業區	一般農業區	交通用地
0479-0000	72.00	特定農業區	一般農業區	甲種建築用地
0479-0001	7.00	特定農業區	一般農業區	交通用地
0480-0000	71.00	特定農業區	一般農業區	甲種建築用地
0480-0001	7.00	特定農業區	一般農業區	交通用地
0481-0000	140.00	特定農業區	一般農業區	甲種建築用地
0481-0001	19.00	特定農業區	一般農業區	交通用地
0482-0000	608.00	特定農業區	一般農業區	甲種建築用地

鹿港鎮頂和段檢討變更使用分區土地清冊

地號	面積	原使用分區	變更後使用分區	使用地(未變更)
0482-0001	45.00	特定農業區	一般農業區	交通用地
0482-0002	2.00	特定農業區	一般農業區	交通用地
0483-0000	353.00	特定農業區	一般農業區	農牧用地
0484-0000	1352.00	特定農業區	一般農業區	水利用地
0484-0001	33.00	特定農業區	一般農業區	交通用地
0484-0002	478.00	特定農業區	一般農業區	水利用地
0484-0003	24.00	特定農業區	一般農業區	水利用地
0485-0000	34.00	特定農業區	一般農業區	交通用地
0486-0000	47.00	特定農業區	一般農業區	交通用地
0487-0000	11.00	特定農業區	一般農業區	水利用地
0488-0000	7968.00	特定農業區	一般農業區	水利用地
0489-0000	4019.00	特定農業區	一般農業區	水利用地
0490-0000	137.00	特定農業區	一般農業區	農牧用地
0491-0000	2336.00	特定農業區	一般農業區	水利用地
0491-0001	63.00	特定農業區	一般農業區	交通用地



( 197647 , 2666498 )

繪製日期：民國107年7月30日  
比例尺：1/7000  
用途或異動別：  
市縣(市)別：彰化縣等1縣市  
鄉(鎮市區)別：鹿港鎮等1鄉鎮市區  
段小段別：鹿鳳段等1段  
地號：  
總筆數：共1232筆  
總面積：674264.90平方公尺  
使用分區別：  
用地別：

-基本圖-



-使用分區-

特定農業區

一般農業區

鹿港鎮鹿鳳段檢討變更使用分區土地清冊

地號	面積	原使用分區	變更後使用分區	使用地(未變更)
0001-0000	112.00	特定農業區	一般農業區	農牧用地
0002-0000	190.00	特定農業區	一般農業區	農牧用地
0003-0000	158.00	特定農業區	一般農業區	水利用地
0004-0000	49.00	特定農業區	一般農業區	農牧用地
0005-0000	78.00	特定農業區	一般農業區	水利用地
0006-0000	141.00	特定農業區	一般農業區	農牧用地
0007-0000	185.00	特定農業區	一般農業區	水利用地
0008-0000	1557.00	特定農業區	一般農業區	農牧用地
0008-0001	844.00	特定農業區	一般農業區	農牧用地
0008-0002	1538.00	特定農業區	一般農業區	農牧用地
0008-0003	1538.00	特定農業區	一般農業區	農牧用地
0008-0004	1538.00	特定農業區	一般農業區	農牧用地
0009-0000	104.00	特定農業區	一般農業區	水利用地
0010-0000	44.00	特定農業區	一般農業區	水利用地
0011-0000	668.00	特定農業區	一般農業區	農牧用地
0012-0000	136.00	特定農業區	一般農業區	交通用地
0013-0000	184.00	特定農業區	一般農業區	水利用地
0014-0000	62.00	特定農業區	一般農業區	農牧用地
0015-0000	753.00	特定農業區	一般農業區	農牧用地
0016-0000	379.00	特定農業區	一般農業區	水利用地
0017-0000	147.00	特定農業區	一般農業區	交通用地
0018-0000	78.00	特定農業區	一般農業區	水利用地
0019-0000	696.00	特定農業區	一般農業區	農牧用地
0020-0000	1166.00	特定農業區	一般農業區	農牧用地
0021-0000	1166.00	特定農業區	一般農業區	農牧用地
0021-0001	1166.00	特定農業區	一般農業區	農牧用地
0022-0000	269.00	特定農業區	一般農業區	水利用地
0023-0000	764.00	特定農業區	一般農業區	交通用地
0024-0000	152.00	特定農業區	一般農業區	水利用地
0025-0000	660.00	特定農業區	一般農業區	農牧用地
0026-0000	169.00	特定農業區	一般農業區	水利用地
0027-0000	172.00	特定農業區	一般農業區	交通用地
0028-0000	101.00	特定農業區	一般農業區	水利用地
0029-0000	207.00	特定農業區	一般農業區	農牧用地



鹿港鎮鹿鳳段檢討變更使用分區土地清冊

地號	面積	原使用分區	變更後使用分區	使用地(未變更)
0030-0000	160.00	特定農業區	一般農業區	水利用地
0031-0000	149.00	特定農業區	一般農業區	交通用地
0032-0000	1457.00	特定農業區	一般農業區	農牧用地
0033-0000	1384.00	特定農業區	一般農業區	農牧用地
0034-0000	103.00	特定農業區	一般農業區	交通用地
0035-0000	442.00	特定農業區	一般農業區	農牧用地
0036-0000	84.00	特定農業區	一般農業區	農牧用地
0037-0000	202.00	特定農業區	一般農業區	水利用地
0038-0000	413.00	特定農業區	一般農業區	水利用地
0039-0000	5851.00	特定農業區	一般農業區	農牧用地
0040-0000	331.00	特定農業區	一般農業區	水利用地
0041-0000	1415.00	特定農業區	一般農業區	農牧用地
0042-0000	993.00	特定農業區	一般農業區	農牧用地
0043-0000	993.00	特定農業區	一般農業區	農牧用地
0044-0000	599.00	特定農業區	一般農業區	交通用地
0045-0000	131.00	特定農業區	一般農業區	水利用地
0046-0000	890.00	特定農業區	一般農業區	甲種建築用地
0047-0000	201.00	特定農業區	一般農業區	水利用地
0048-0000	935.00	特定農業區	一般農業區	農牧用地
0048-0002	934.00	特定農業區	一般農業區	農牧用地
0048-0003	935.00	特定農業區	一般農業區	農牧用地
0049-0000	1028.00	特定農業區	一般農業區	農牧用地
0050-0000	94.00	特定農業區	一般農業區	水利用地
0051-0000	1520.00	特定農業區	一般農業區	農牧用地
0052-0000	175.00	特定農業區	一般農業區	水利用地
0053-0000	4297.00	特定農業區	一般農業區	甲種建築用地
0054-0000	2956.00	特定農業區	一般農業區	甲種建築用地
0055-0000	127.00	特定農業區	一般農業區	水利用地
0056-0000	231.00	特定農業區	一般農業區	甲種建築用地
0056-0001	71.00	特定農業區	一般農業區	交通用地
0057-0000	244.00	特定農業區	一般農業區	交通用地
0058-0000	355.00	特定農業區	一般農業區	農牧用地
0059-0000	751.00	特定農業區	一般農業區	農牧用地
0060-0000	2412.00	特定農業區	一般農業區	農牧用地

鹿港鎮鹿鳳段檢討變更使用分區土地清冊

地號	面積	原使用分區	變更後使用分區	使用地(未變更)
0061-0000	160.00	特定農業區	一般農業區	農牧用地
0061-0001	47.00	特定農業區	一般農業區	農牧用地
0062-0000	215.00	特定農業區	一般農業區	交通用地
0063-0000	195.00	特定農業區	一般農業區	水利用地
0064-0000	37.00	特定農業區	一般農業區	水利用地
0065-0000	23.00	特定農業區	一般農業區	農牧用地
0066-0000	1664.00	特定農業區	一般農業區	農牧用地
0067-0000	102.00	特定農業區	一般農業區	水利用地
0068-0000	424.00	特定農業區	一般農業區	水利用地
0069-0000	403.00	特定農業區	一般農業區	交通用地
0070-0000	950.00	特定農業區	一般農業區	交通用地
0071-0000	895.00	特定農業區	一般農業區	水利用地
0072-0000	1424.00	特定農業區	一般農業區	農牧用地
0073-0000	1245.00	特定農業區	一般農業區	農牧用地
0074-0000	177.00	特定農業區	一般農業區	水利用地
0075-0000	62.00	特定農業區	一般農業區	水利用地
0076-0000	492.00	特定農業區	一般農業區	交通用地
0077-0000	172.00	特定農業區	一般農業區	水利用地
0078-0000	1095.00	特定農業區	一般農業區	農牧用地
0079-0000	96.00	特定農業區	一般農業區	水利用地
0080-0000	2000.00	特定農業區	一般農業區	農牧用地
0081-0000	1661.00	特定農業區	一般農業區	農牧用地
0082-0000	1371.00	特定農業區	一般農業區	農牧用地
0083-0000	1661.00	特定農業區	一般農業區	農牧用地
0084-0000	1549.00	特定農業區	一般農業區	農牧用地
0085-0000	134.00	特定農業區	一般農業區	水利用地
0086-0000	1756.00	特定農業區	一般農業區	農牧用地
0087-0000	214.00	特定農業區	一般農業區	農牧用地
0088-0000	1000.00	特定農業區	一般農業區	農牧用地
0089-0000	1669.00	特定農業區	一般農業區	農牧用地
0090-0000	1669.00	特定農業區	一般農業區	農牧用地
0091-0000	1669.00	特定農業區	一般農業區	農牧用地
0092-0000	1670.00	特定農業區	一般農業區	農牧用地
0092-0001	1670.00	特定農業區	一般農業區	農牧用地

鹿港鎮鹿鳳段檢討變更使用分區土地清冊

地號	面積	原使用分區	變更後使用分區	使用地(未變更)
0093-0000	1397.00	特定農業區	一般農業區	農牧用地
0094-0000	1397.00	特定農業區	一般農業區	農牧用地
0095-0000	1396.00	特定農業區	一般農業區	農牧用地
0096-0000	272.00	特定農業區	一般農業區	交通用地
0097-0000	459.00	特定農業區	一般農業區	交通用地
0098-0000	684.00	特定農業區	一般農業區	交通用地
0099-0000	2295.00	特定農業區	一般農業區	農牧用地
0100-0000	2295.00	特定農業區	一般農業區	農牧用地
0101-0000	2296.00	特定農業區	一般農業區	農牧用地
0102-0000	174.00	特定農業區	一般農業區	水利用地
0103-0000	2295.00	特定農業區	一般農業區	農牧用地
0104-0000	100.00	特定農業區	一般農業區	農牧用地
0105-0000	1604.00	特定農業區	一般農業區	農牧用地
0106-0000	1604.00	特定農業區	一般農業區	農牧用地
0107-0000	123.00	特定農業區	一般農業區	水利用地
0108-0000	1555.00	特定農業區	一般農業區	農牧用地
0108-0001	1555.00	特定農業區	一般農業區	農牧用地
0108-0002	1556.00	特定農業區	一般農業區	農牧用地
0109-0000	106.00	特定農業區	一般農業區	水利用地
0110-0000	1449.00	特定農業區	一般農業區	農牧用地
0111-0000	798.00	特定農業區	一般農業區	農牧用地
0112-0000	300.00	特定農業區	一般農業區	水利用地
0113-0000	643.00	特定農業區	一般農業區	交通用地
0114-0000	165.00	特定農業區	一般農業區	水利用地
0115-0000	245.00	特定農業區	一般農業區	水利用地
0116-0000	431.00	特定農業區	一般農業區	農牧用地
0117-0000	138.00	特定農業區	一般農業區	農牧用地
0118-0000	224.00	特定農業區	一般農業區	農牧用地
0119-0000	3429.00	特定農業區	一般農業區	農牧用地
0120-0000	1747.00	特定農業區	一般農業區	農牧用地
0121-0000	1519.00	特定農業區	一般農業區	農牧用地
0121-0001	738.00	特定農業區	一般農業區	農牧用地
0122-0000	2001.00	特定農業區	一般農業區	農牧用地
0123-0000	1161.00	特定農業區	一般農業區	農牧用地

鹿港鎮鹿鳳段檢討變更使用分區土地清冊

地號	面積	原使用分區	變更後使用分區	使用地(未變更)
0123-0001	1160.00	特定農業區	一般農業區	農牧用地
0124-0000	264.00	特定農業區	一般農業區	水利用地
0125-0000	612.00	特定農業區	一般農業區	農牧用地
0126-0000	527.00	特定農業區	一般農業區	農牧用地
0127-0000	945.00	特定農業區	一般農業區	農牧用地
0128-0000	834.00	特定農業區	一般農業區	農牧用地
0129-0000	1271.00	特定農業區	一般農業區	農牧用地
0130-0000	2339.00	特定農業區	一般農業區	農牧用地
0131-0000	196.00	特定農業區	一般農業區	水利用地
0132-0000	155.00	特定農業區	一般農業區	水利用地
0133-0000	602.00	特定農業區	一般農業區	交通用地
0134-0000	279.00	特定農業區	一般農業區	水利用地
0135-0000	143.00	特定農業區	一般農業區	水利用地
0136-0000	870.00	特定農業區	一般農業區	交通用地
0137-0000	38.00	特定農業區	一般農業區	水利用地
0138-0000	456.00	特定農業區	一般農業區	交通用地
0139-0000	239.00	特定農業區	一般農業區	水利用地
0140-0000	600.00	特定農業區	一般農業區	農牧用地
0141-0000	269.00	特定農業區	一般農業區	農牧用地
0142-0000	553.00	特定農業區	一般農業區	農牧用地
0143-0000	362.00	特定農業區	一般農業區	水利用地
0144-0000	313.00	特定農業區	一般農業區	農牧用地
0144-0001	78.00	特定農業區	一般農業區	交通用地
0145-0000	9.00	特定農業區	一般農業區	水利用地
0145-0001	37.00	特定農業區	一般農業區	交通用地
0146-0000	154.00	特定農業區	一般農業區	交通用地
0147-0000	19.00	特定農業區	一般農業區	交通用地
0148-0000	228.00	特定農業區	一般農業區	農牧用地
0148-0001	62.00	特定農業區	一般農業區	交通用地
0150-0000	75.00	特定農業區	一般農業區	交通用地
0151-0000	12.00	特定農業區	一般農業區	交通用地
0152-0000	92.00	特定農業區	一般農業區	農牧用地
0152-0001	1.00	特定農業區	一般農業區	交通用地
0153-0000	31.00	特定農業區	一般農業區	農牧用地

鹿港鎮鹿鳳段檢討變更使用分區土地清冊

地號	面積	原使用分區	變更後使用分區	使用地(未變更)
0153-0001	10.00	特定農業區	一般農業區	交通用地
0154-0000	186.00	特定農業區	一般農業區	農牧用地
0154-0001	45.00	特定農業區	一般農業區	交通用地
0155-0000	208.00	特定農業區	一般農業區	水利用地
0156-0000	647.00	特定農業區	一般農業區	交通用地
0157-0000	3003.00	特定農業區	一般農業區	農牧用地
0158-0000	277.28	特定農業區	一般農業區	甲種建築用地
0158-0001	7.41	特定農業區	一般農業區	甲種建築用地
0158-0002	100.50	特定農業區	一般農業區	甲種建築用地
0159-0000	89.81	特定農業區	一般農業區	甲種建築用地
0159-0001	169.80	特定農業區	一般農業區	甲種建築用地
0159-0002	298.87	特定農業區	一般農業區	甲種建築用地
0159-0003	93.42	特定農業區	一般農業區	甲種建築用地
0159-0004	133.29	特定農業區	一般農業區	甲種建築用地
0159-0005	189.00	特定農業區	一般農業區	甲種建築用地
0159-0006	65.78	特定農業區	一般農業區	甲種建築用地
0159-0007	112.38	特定農業區	一般農業區	甲種建築用地
0159-0008	95.27	特定農業區	一般農業區	甲種建築用地
0159-0009	206.62	特定農業區	一般農業區	甲種建築用地
0159-0010	166.60	特定農業區	一般農業區	甲種建築用地
0159-0011	143.19	特定農業區	一般農業區	甲種建築用地
0159-0012	125.84	特定農業區	一般農業區	甲種建築用地
0159-0013	28.76	特定農業區	一般農業區	甲種建築用地
0159-0014	174.09	特定農業區	一般農業區	甲種建築用地
0159-0015	83.98	特定農業區	一般農業區	甲種建築用地
0159-0016	106.75	特定農業區	一般農業區	甲種建築用地
0159-0017	105.06	特定農業區	一般農業區	甲種建築用地
0159-0018	73.80	特定農業區	一般農業區	甲種建築用地
0159-0019	80.80	特定農業區	一般農業區	甲種建築用地
0159-0020	101.21	特定農業區	一般農業區	甲種建築用地
0159-0021	5.49	特定農業區	一般農業區	甲種建築用地
0161-0000	1976.00	特定農業區	一般農業區	農牧用地
0162-0000	2341.00	特定農業區	一般農業區	農牧用地
0163-0000	73.00	特定農業區	一般農業區	水利用地

鹿港鎮鹿鳳段檢討變更使用分區土地清冊

地號	面積	原使用分區	變更後使用分區	使用地(未變更)
0164-0000	162.00	特定農業區	一般農業區	水利用地
0165-0000	1397.00	特定農業區	一般農業區	農牧用地
0166-0000	1901.00	特定農業區	一般農業區	農牧用地
0167-0000	834.00	特定農業區	一般農業區	農牧用地
0168-0000	1595.00	特定農業區	一般農業區	農牧用地
0169-0000	116.00	特定農業區	一般農業區	水利用地
0170-0000	1376.00	特定農業區	一般農業區	農牧用地
0171-0000	2266.00	特定農業區	一般農業區	農牧用地
0172-0000	1329.00	特定農業區	一般農業區	農牧用地
0173-0000	141.00	特定農業區	一般農業區	農牧用地
0174-0000	1403.00	特定農業區	一般農業區	農牧用地
0174-0001	166.00	特定農業區	一般農業區	交通用地
0175-0000	1426.00	特定農業區	一般農業區	農牧用地
0176-0000	1089.00	特定農業區	一般農業區	農牧用地
0177-0000	2373.00	特定農業區	一般農業區	農牧用地
0178-0000	226.00	特定農業區	一般農業區	水利用地
0179-0000	639.00	特定農業區	一般農業區	交通用地
0180-0000	141.00	特定農業區	一般農業區	水利用地
0181-0000	577.00	特定農業區	一般農業區	交通用地
0182-0000	98.00	特定農業區	一般農業區	水利用地
0183-0000	389.00	特定農業區	一般農業區	交通用地
0184-0000	180.00	特定農業區	一般農業區	水利用地
0185-0000	133.00	特定農業區	一般農業區	水利用地
0186-0000	515.00	特定農業區	一般農業區	交通用地
0187-0000	156.00	特定農業區	一般農業區	水利用地
0188-0000	236.00	特定農業區	一般農業區	水利用地
0189-0000	117.00	特定農業區	一般農業區	水利用地
0190-0000	1991.00	特定農業區	一般農業區	農牧用地
0191-0000	1701.00	特定農業區	一般農業區	農牧用地
0192-0000	3017.00	特定農業區	一般農業區	農牧用地
0193-0000	1310.00	特定農業區	一般農業區	農牧用地
0194-0000	1605.00	特定農業區	一般農業區	農牧用地
0194-0001	494.00	特定農業區	一般農業區	農牧用地
0194-0002	1606.00	特定農業區	一般農業區	農牧用地

鹿港鎮鹿鳳段檢討變更使用分區土地清冊

地號	面積	原使用分區	變更後使用分區	使用地(未變更)
0195-0000	996.00	特定農業區	一般農業區	農牧用地
0196-0000	1161.00	特定農業區	一般農業區	農牧用地
0197-0000	2577.00	特定農業區	一般農業區	農牧用地
0199-0000	100.00	特定農業區	一般農業區	水利用地
0199-0001	15.00	特定農業區	一般農業區	水利用地
0200-0000	95.00	特定農業區	一般農業區	水利用地
0201-0000	2420.00	特定農業區	一般農業區	農牧用地
0201-0001	352.00	特定農業區	一般農業區	農牧用地
0202-0000	1249.00	特定農業區	一般農業區	農牧用地
0203-0000	1449.00	特定農業區	一般農業區	農牧用地
0204-0000	755.00	特定農業區	一般農業區	農牧用地
0205-0000	834.00	特定農業區	一般農業區	農牧用地
0205-0001	835.00	特定農業區	一般農業區	農牧用地
0205-0002	835.00	特定農業區	一般農業區	農牧用地
0205-0003	858.00	特定農業區	一般農業區	農牧用地
0206-0000	121.00	特定農業區	一般農業區	水利用地
0207-0000	547.04	特定農業區	一般農業區	農牧用地
0207-0001	669.00	特定農業區	一般農業區	農牧用地
0207-0002	872.96	特定農業區	一般農業區	農牧用地
0208-0000	846.00	特定農業區	一般農業區	農牧用地
0209-0000	761.00	特定農業區	一般農業區	交通用地
0210-0000	850.00	特定農業區	一般農業區	交通用地
0211-0000	218.00	特定農業區	一般農業區	水利用地
0212-0000	386.00	特定農業區	一般農業區	水利用地
0213-0000	727.00	特定農業區	一般農業區	交通用地
0214-0000	1903.00	特定農業區	一般農業區	農牧用地
0215-0000	1903.00	特定農業區	一般農業區	農牧用地
0216-0000	242.00	特定農業區	一般農業區	農牧用地
0217-0000	900.00	特定農業區	一般農業區	農牧用地
0218-0000	1358.00	特定農業區	一般農業區	農牧用地
0219-0000	1358.00	特定農業區	一般農業區	農牧用地
0220-0000	389.00	特定農業區	一般農業區	交通用地
0220-0001	84.00	特定農業區	一般農業區	水利用地
0221-0000	664.00	特定農業區	一般農業區	交通用地

鹿港鎮鹿鳳段檢討變更使用分區土地清冊

地號	面積	原使用分區	變更後使用分區	使用地(未變更)
0222-0000	197.00	特定農業區	一般農業區	水利用地
0223-0000	1371.00	特定農業區	一般農業區	農牧用地
0224-0000	1371.00	特定農業區	一般農業區	農牧用地
0225-0000	1281.00	特定農業區	一般農業區	農牧用地
0226-0000	1282.00	特定農業區	一般農業區	農牧用地
0227-0000	554.00	特定農業區	一般農業區	農牧用地
0228-0000	1065.00	特定農業區	一般農業區	農牧用地
0229-0000	1109.00	特定農業區	一般農業區	農牧用地
0230-0000	2513.00	特定農業區	一般農業區	農牧用地
0230-0001	2513.00	特定農業區	一般農業區	農牧用地
0232-0000	1542.00	特定農業區	一般農業區	農牧用地
0233-0000	2908.00	特定農業區	一般農業區	農牧用地
0234-0000	120.00	特定農業區	一般農業區	水利用地
0235-0000	654.00	特定農業區	一般農業區	交通用地
0236-0000	122.00	特定農業區	一般農業區	水利用地
0237-0000	1804.00	特定農業區	一般農業區	農牧用地
0238-0000	1804.00	特定農業區	一般農業區	農牧用地
0239-0000	1722.00	特定農業區	一般農業區	農牧用地
0240-0000	342.00	特定農業區	一般農業區	農牧用地
0241-0000	1728.00	特定農業區	一般農業區	農牧用地
0242-0000	127.00	特定農業區	一般農業區	水利用地
0243-0000	322.00	特定農業區	一般農業區	交通用地
0244-0000	1312.00	特定農業區	一般農業區	農牧用地
0245-0000	121.00	特定農業區	一般農業區	水利用地
0246-0000	2656.00	特定農業區	一般農業區	農牧用地
0247-0000	134.00	特定農業區	一般農業區	水利用地
0248-0000	1184.00	特定農業區	一般農業區	農牧用地
0249-0000	1379.00	特定農業區	一般農業區	農牧用地
0250-0000	2498.00	特定農業區	一般農業區	農牧用地
0251-0000	236.00	特定農業區	一般農業區	農牧用地
0252-0000	564.00	特定農業區	一般農業區	農牧用地
0253-0000	833.00	特定農業區	一般農業區	水利用地
0254-0000	625.00	特定農業區	一般農業區	水利用地
0255-0000	539.00	特定農業區	一般農業區	農牧用地



鹿港鎮鹿鳳段檢討變更使用分區土地清冊

地號	面積	原使用分區	變更後使用分區	使用地(未變更)
0256-0000	120.00	特定農業區	一般農業區	交通用地
0257-0000	93.00	特定農業區	一般農業區	交通用地
0258-0000	81.00	特定農業區	一般農業區	交通用地
0259-0000	5633.00	特定農業區	一般農業區	農牧用地
0260-0000	2585.00	特定農業區	一般農業區	農牧用地
0261-0000	1383.00	特定農業區	一般農業區	農牧用地
0262-0000	186.00	特定農業區	一般農業區	水利用地
0263-0000	109.00	特定農業區	一般農業區	水利用地
0264-0000	2531.00	特定農業區	一般農業區	農牧用地
0265-0000	1668.00	特定農業區	一般農業區	農牧用地
0266-0000	1668.00	特定農業區	一般農業區	農牧用地
0267-0000	1668.00	特定農業區	一般農業區	農牧用地
0269-0000	466.00	特定農業區	一般農業區	農牧用地
0270-0000	1843.00	特定農業區	一般農業區	農牧用地
0271-0000	3561.00	特定農業區	一般農業區	農牧用地
0272-0000	539.00	特定農業區	一般農業區	交通用地
0273-0000	348.00	特定農業區	一般農業區	水利用地
0274-0000	194.00	特定農業區	一般農業區	水利用地
0275-0000	3240.00	特定農業區	一般農業區	農牧用地
0276-0000	266.00	特定農業區	一般農業區	水利用地
0277-0000	1850.00	特定農業區	一般農業區	農牧用地
0277-0002	1850.00	特定農業區	一般農業區	農牧用地
0278-0000	866.00	特定農業區	一般農業區	農牧用地
0279-0000	1494.00	特定農業區	一般農業區	農牧用地
0280-0000	244.00	特定農業區	一般農業區	水利用地
0285-0000	320.00	特定農業區	一般農業區	水利用地
0286-0000	621.00	特定農業區	一般農業區	農牧用地
0287-0000	2598.00	特定農業區	一般農業區	農牧用地
0288-0000	1252.00	特定農業區	一般農業區	農牧用地
0289-0000	134.00	特定農業區	一般農業區	水利用地
0290-0000	1612.00	特定農業區	一般農業區	農牧用地
0290-0001	188.00	特定農業區	一般農業區	農牧用地
0291-0000	552.00	特定農業區	一般農業區	農牧用地
0292-0000	1038.00	特定農業區	一般農業區	農牧用地

鹿港鎮鹿鳳段檢討變更使用分區土地清冊

地號	面積	原使用分區	變更後使用分區	使用地(未變更)
0293-0000	891.00	特定農業區	一般農業區	農牧用地
0293-0001	925.00	特定農業區	一般農業區	農牧用地
0293-0002	960.00	特定農業區	一般農業區	農牧用地
0293-0003	926.00	特定農業區	一般農業區	農牧用地
0294-0000	19061.00	特定農業區	一般農業區	農牧用地
0295-0000	11013.00	特定農業區	一般農業區	農牧用地
0296-0000	1545.00	特定農業區	一般農業區	農牧用地
0297-0000	708.00	特定農業區	一般農業區	農牧用地
0298-0000	340.00	特定農業區	一般農業區	農牧用地
0299-0000	551.00	特定農業區	一般農業區	農牧用地
0300-0000	3155.00	特定農業區	一般農業區	農牧用地
0301-0000	439.00	特定農業區	一般農業區	水利用地
0302-0000	551.00	特定農業區	一般農業區	農牧用地
0303-0000	1336.00	特定農業區	一般農業區	農牧用地
0304-0000	293.00	特定農業區	一般農業區	農牧用地
0305-0000	936.00	特定農業區	一般農業區	農牧用地
0306-0000	932.00	特定農業區	一般農業區	農牧用地
0307-0000	837.00	特定農業區	一般農業區	農牧用地
0308-0000	68.00	特定農業區	一般農業區	水利用地
0309-0000	348.00	特定農業區	一般農業區	交通用地
0310-0000	267.00	特定農業區	一般農業區	農牧用地
0311-0000	1388.00	特定農業區	一般農業區	農牧用地
0311-0001	1387.00	特定農業區	一般農業區	農牧用地
0312-0000	79.00	特定農業區	一般農業區	水利用地
0313-0000	907.00	特定農業區	一般農業區	農牧用地
0314-0000	564.00	特定農業區	一般農業區	交通用地
0315-0000	93.00	特定農業區	一般農業區	水利用地
0317-0000	276.00	特定農業區	一般農業區	水利用地
0318-0000	714.00	特定農業區	一般農業區	農牧用地
0319-0000	2762.00	特定農業區	一般農業區	農牧用地
0320-0000	1093.00	特定農業區	一般農業區	農牧用地
0320-0001	1093.00	特定農業區	一般農業區	農牧用地
0321-0000	1871.00	特定農業區	一般農業區	農牧用地
0322-0000	1552.00	特定農業區	一般農業區	農牧用地

鹿港鎮鹿鳳段檢討變更使用分區土地清冊

地號	面積	原使用分區	變更後使用分區	使用地(未變更)
0323-0000	51.00	特定農業區	一般農業區	水利用地
0324-0000	345.00	特定農業區	一般農業區	交通用地
0325-0000	74.00	特定農業區	一般農業區	水利用地
0326-0000	2118.00	特定農業區	一般農業區	農牧用地
0327-0000	979.00	特定農業區	一般農業區	農牧用地
0328-0000	979.00	特定農業區	一般農業區	農牧用地
0329-0000	1522.00	特定農業區	一般農業區	農牧用地
0330-0000	774.00	特定農業區	一般農業區	交通用地
0331-0000	233.00	特定農業區	一般農業區	水利用地
0332-0000	512.00	特定農業區	一般農業區	交通用地
0333-0000	248.00	特定農業區	一般農業區	交通用地
0334-0000	49.00	特定農業區	一般農業區	水利用地
0335-0000	899.00	特定農業區	一般農業區	交通用地
0336-0000	675.00	特定農業區	一般農業區	水利用地
0337-0000	165.00	特定農業區	一般農業區	水利用地
0338-0000	1331.00	特定農業區	一般農業區	農牧用地
0339-0000	1214.00	特定農業區	一般農業區	農牧用地
0340-0000	1465.00	特定農業區	一般農業區	農牧用地
0341-0000	440.00	特定農業區	一般農業區	農牧用地
0342-0000	956.00	特定農業區	一般農業區	農牧用地
0342-0001	956.00	特定農業區	一般農業區	農牧用地
0343-0000	26.00	特定農業區	一般農業區	水利用地
0344-0000	127.00	特定農業區	一般農業區	水利用地
0345-0000	79.00	特定農業區	一般農業區	水利用地
0346-0000	306.00	特定農業區	一般農業區	交通用地
0347-0000	486.00	特定農業區	一般農業區	交通用地
0348-0000	1050.00	特定農業區	一般農業區	農牧用地
0348-0001	826.00	特定農業區	一般農業區	農牧用地
0348-0002	826.00	特定農業區	一般農業區	農牧用地
0348-0003	426.00	特定農業區	一般農業區	農牧用地
0349-0000	136.00	特定農業區	一般農業區	水利用地
0350-0000	1418.00	特定農業區	一般農業區	農牧用地
0351-0000	1986.00	特定農業區	一般農業區	農牧用地
0352-0000	119.00	特定農業區	一般農業區	水利用地

鹿港鎮鹿鳳段檢討變更使用分區土地清冊

地號	面積	原使用分區	變更後使用分區	使用地(未變更)
0353-0000	504.00	特定農業區	一般農業區	交通用地
0354-0000	225.00	特定農業區	一般農業區	水利用地
0355-0000	458.00	特定農業區	一般農業區	農牧用地
0355-0001	458.00	特定農業區	一般農業區	農牧用地
0355-0002	458.00	特定農業區	一般農業區	農牧用地
0355-0003	458.00	特定農業區	一般農業區	農牧用地
0355-0004	402.00	特定農業區	一般農業區	農牧用地
0355-0005	597.00	特定農業區	一般農業區	農牧用地
0359-0000	1048.00	特定農業區	一般農業區	農牧用地
0359-0001	1048.00	特定農業區	一般農業區	農牧用地
0360-0000	766.00	特定農業區	一般農業區	農牧用地
0360-0001	1.00	特定農業區	一般農業區	交通用地
0361-0000	766.00	特定農業區	一般農業區	農牧用地
0361-0001	1.00	特定農業區	一般農業區	交通用地
0362-0000	731.00	特定農業區	一般農業區	農牧用地
0363-0000	2030.00	特定農業區	一般農業區	農牧用地
0364-0000	34.00	特定農業區	一般農業區	交通用地
0365-0000	48.00	特定農業區	一般農業區	交通用地
0366-0000	227.00	特定農業區	一般農業區	交通用地
0367-0000	20.00	特定農業區	一般農業區	交通用地
0368-0000	198.00	特定農業區	一般農業區	交通用地
0369-0000	104.00	特定農業區	一般農業區	水利用地
0369-0001	1.00	特定農業區	一般農業區	交通用地
0370-0000	361.00	特定農業區	一般農業區	農牧用地
0370-0001	5.00	特定農業區	一般農業區	交通用地
0371-0000	312.00	特定農業區	一般農業區	農牧用地
0371-0001	15.00	特定農業區	一般農業區	交通用地
0372-0000	372.00	特定農業區	一般農業區	農牧用地
0372-0001	43.00	特定農業區	一般農業區	交通用地
0373-0000	93.00	特定農業區	一般農業區	水利用地
0375-0000	148.00	特定農業區	一般農業區	交通用地
0376-0000	114.00	特定農業區	一般農業區	交通用地
0377-0000	239.00	特定農業區	一般農業區	交通用地
0378-0000	118.00	特定農業區	一般農業區	交通用地

鹿港鎮鹿鳳段檢討變更使用分區土地清冊

地號	面積	原使用分區	變更後使用分區	使用地(未變更)
0379-0000	81.00	特定農業區	一般農業區	交通用地
0380-0000	379.00	特定農業區	一般農業區	交通用地
0381-0000	80.00	特定農業區	一般農業區	水利用地
0382-0000	75.00	特定農業區	一般農業區	水利用地
0383-0000	54.00	特定農業區	一般農業區	水利用地
0384-0000	216.00	特定農業區	一般農業區	交通用地
0385-0000	572.00	特定農業區	一般農業區	農牧用地
0386-0000	572.00	特定農業區	一般農業區	農牧用地
0387-0000	572.00	特定農業區	一般農業區	農牧用地
0387-0001	572.00	特定農業區	一般農業區	農牧用地
0388-0000	225.00	特定農業區	一般農業區	水利用地
0393-0000	1581.00	特定農業區	一般農業區	丁種建築用地
0406-0000	163.00	特定農業區	一般農業區	交通用地
0407-0000	149.00	特定農業區	一般農業區	交通用地
0408-0000	131.00	特定農業區	一般農業區	交通用地
0409-0000	48.00	特定農業區	一般農業區	交通用地
0410-0000	11.00	特定農業區	一般農業區	交通用地
0411-0000	4.00	特定農業區	一般農業區	交通用地
0444-0000	115.00	特定農業區	一般農業區	水利用地
0445-0000	321.00	特定農業區	一般農業區	交通用地
0446-0000	1835.00	特定農業區	一般農業區	農牧用地
0447-0000	30.00	特定農業區	一般農業區	交通用地
0448-0000	374.00	特定農業區	一般農業區	交通用地
0449-0000	519.00	特定農業區	一般農業區	水利用地
0449-0001	8.00	特定農業區	一般農業區	水利用地
0450-0000	31.00	特定農業區	一般農業區	水利用地
0451-0000	90.00	特定農業區	一般農業區	農牧用地
0452-0000	1419.00	特定農業區	一般農業區	農牧用地
0453-0000	129.00	特定農業區	一般農業區	水利用地
0454-0000	2594.00	特定農業區	一般農業區	丁種建築用地
0454-0001	15.00	特定農業區	一般農業區	交通用地
0455-0000	17.67	特定農業區	一般農業區	甲種建築用地
0455-0001	11.00	特定農業區	一般農業區	交通用地
0455-0002	41.33	特定農業區	一般農業區	甲種建築用地

鹿港鎮鹿鳳段檢討變更使用分區土地清冊

地號	面積	原使用分區	變更後使用分區	使用地(未變更)
0456-0000	2.00	特定農業區	一般農業區	交通用地
0457-0000	75.00	特定農業區	一般農業區	交通用地
0458-0000	185.00	特定農業區	一般農業區	交通用地
0459-0000	160.00	特定農業區	一般農業區	交通用地
0460-0000	54.00	特定農業區	一般農業區	交通用地
0462-0000	125.00	特定農業區	一般農業區	水利用地
0467-0000	519.00	特定農業區	一般農業區	丁種建築用地
0470-0000	171.00	特定農業區	一般農業區	交通用地
0471-0000	168.00	特定農業區	一般農業區	交通用地
0472-0000	206.00	特定農業區	一般農業區	甲種建築用地
0472-0001	25.00	特定農業區	一般農業區	交通用地
0473-0000	190.00	特定農業區	一般農業區	甲種建築用地
0474-0000	194.00	特定農業區	一般農業區	甲種建築用地
0474-0001	12.00	特定農業區	一般農業區	交通用地
0475-0000	177.00	特定農業區	一般農業區	甲種建築用地
0475-0001	11.00	特定農業區	一般農業區	交通用地
0476-0000	173.00	特定農業區	一般農業區	甲種建築用地
0476-0001	11.00	特定農業區	一般農業區	交通用地
0477-0000	180.00	特定農業區	一般農業區	甲種建築用地
0477-0001	13.00	特定農業區	一般農業區	交通用地
0478-0000	187.00	特定農業區	一般農業區	甲種建築用地
0478-0001	6.00	特定農業區	一般農業區	交通用地
0479-0000	231.00	特定農業區	一般農業區	丁種建築用地
0480-0000	1607.00	特定農業區	一般農業區	農牧用地
0480-0001	269.00	特定農業區	一般農業區	交通用地
0481-0000	237.00	特定農業區	一般農業區	交通用地
0482-0000	281.00	特定農業區	一般農業區	交通用地
0483-0000	8.00	特定農業區	一般農業區	交通用地
0484-0000	1132.00	特定農業區	一般農業區	農牧用地
0484-0001	1.00	特定農業區	一般農業區	交通用地
0485-0000	98.00	特定農業區	一般農業區	農牧用地
0485-0001	25.00	特定農業區	一般農業區	交通用地
0487-0000	134.00	特定農業區	一般農業區	農牧用地
0488-0000	709.00	特定農業區	一般農業區	丁種建築用地

鹿港鎮鹿鳳段檢討變更使用分區土地清冊

地號	面積	原使用分區	變更後使用分區	使用地(未變更)
0489-0000	1350.00	特定農業區	一般農業區	丁種建築用地
0489-0001	540.00	特定農業區	一般農業區	丁種建築用地
0489-0002	810.00	特定農業區	一般農業區	丁種建築用地
0490-0000	1437.00	特定農業區	一般農業區	農牧用地
0491-0000	2247.00	特定農業區	一般農業區	農牧用地
0491-0001	375.00	特定農業區	一般農業區	農牧用地
0492-0000	286.00	特定農業區	一般農業區	交通用地
0493-0000	597.00	特定農業區	一般農業區	農牧用地
0494-0000	123.00	特定農業區	一般農業區	農牧用地
0495-0000	129.00	特定農業區	一般農業區	交通用地
0496-0000	155.00	特定農業區	一般農業區	水利用地
0497-0000	139.00	特定農業區	一般農業區	農牧用地
0498-0000	32.00	特定農業區	一般農業區	農牧用地
0499-0000	761.00	特定農業區	一般農業區	農牧用地
0499-0001	29.00	特定農業區	一般農業區	交通用地
0499-0002	11.00	特定農業區	一般農業區	交通用地
0499-0003	16.00	特定農業區	一般農業區	水利用地
0500-0000	78.00	特定農業區	一般農業區	交通用地
0501-0000	60.00	特定農業區	一般農業區	交通用地
0502-0000	44.00	特定農業區	一般農業區	交通用地
0503-0000	194.00	特定農業區	一般農業區	交通用地
0504-0000	10.00	特定農業區	一般農業區	農牧用地
0505-0000	12.00	特定農業區	一般農業區	交通用地
0506-0000	80.00	特定農業區	一般農業區	水利用地
0506-0001	8.00	特定農業區	一般農業區	交通用地
0507-0000	385.00	特定農業區	一般農業區	交通用地
0507-0001	39.00	特定農業區	一般農業區	交通用地
0508-0000	334.00	特定農業區	一般農業區	水利用地
0508-0001	30.00	特定農業區	一般農業區	交通用地
0509-0000	281.00	特定農業區	一般農業區	交通用地
0509-0001	34.00	特定農業區	一般農業區	交通用地
0510-0000	65.00	特定農業區	一般農業區	水利用地
0510-0001	8.00	特定農業區	一般農業區	交通用地
0511-0000	179.00	特定農業區	一般農業區	水利用地

鹿港鎮鹿鳳段檢討變更使用分區土地清冊

地號	面積	原使用分區	變更後使用分區	使用地(未變更)
0512-0000	754.00	特定農業區	一般農業區	交通用地
0513-0000	839.00	特定農業區	一般農業區	水利用地
0514-0000	899.00	特定農業區	一般農業區	交通用地
0515-0000	179.00	特定農業區	一般農業區	水利用地
0516-0000	1542.00	特定農業區	一般農業區	農牧用地
0517-0000	99.00	特定農業區	一般農業區	水利用地
0518-0000	1752.00	特定農業區	一般農業區	農牧用地
0519-0000	176.00	特定農業區	一般農業區	水利用地
0520-0000	579.00	特定農業區	一般農業區	農牧用地
0521-0000	201.00	特定農業區	一般農業區	農牧用地
0522-0000	1125.00	特定農業區	一般農業區	農牧用地
0523-0000	976.00	特定農業區	一般農業區	農牧用地
0524-0000	996.00	特定農業區	一般農業區	農牧用地
0525-0000	1466.00	特定農業區	一般農業區	農牧用地
0526-0000	1154.00	特定農業區	一般農業區	農牧用地
0526-0001	568.00	特定農業區	一般農業區	農牧用地
0526-0002	1173.00	特定農業區	一般農業區	農牧用地
0527-0000	1195.00	特定農業區	一般農業區	農牧用地
0527-0001	38.00	特定農業區	一般農業區	水利用地
0528-0000	299.00	特定農業區	一般農業區	水利用地
0529-0000	677.00	特定農業區	一般農業區	交通用地
0530-0000	158.00	特定農業區	一般農業區	水利用地
0531-0000	124.00	特定農業區	一般農業區	水利用地
0532-0000	522.00	特定農業區	一般農業區	交通用地
0533-0000	230.00	特定農業區	一般農業區	水利用地
0534-0000	1695.00	特定農業區	一般農業區	農牧用地
0535-0000	140.00	特定農業區	一般農業區	水利用地
0536-0000	2136.00	特定農業區	一般農業區	農牧用地
0537-0000	1074.00	特定農業區	一般農業區	農牧用地
0538-0000	1106.00	特定農業區	一般農業區	農牧用地
0538-0001	417.00	特定農業區	一般農業區	農牧用地
0539-0000	1355.00	特定農業區	一般農業區	農牧用地
0540-0000	2050.00	特定農業區	一般農業區	農牧用地
0541-0000	59.00	特定農業區	一般農業區	水利用地



鹿港鎮鹿鳳段檢討變更使用分區土地清冊

地號	面積	原使用分區	變更後使用分區	使用地(未變更)
0542-0000	261.00	特定農業區	一般農業區	交通用地
0543-0000	142.00	特定農業區	一般農業區	水利用地
0544-0000	173.00	特定農業區	一般農業區	農牧用地
0545-0000	200.00	特定農業區	一般農業區	農牧用地
0546-0000	1235.00	特定農業區	一般農業區	農牧用地
0547-0000	306.34	特定農業區	一般農業區	農牧用地
0547-0001	306.33	特定農業區	一般農業區	農牧用地
0547-0002	306.33	特定農業區	一般農業區	農牧用地
0548-0000	85.00	特定農業區	一般農業區	水利用地
0549-0000	245.00	特定農業區	一般農業區	交通用地
0550-0000	234.00	特定農業區	一般農業區	水利用地
0551-0000	202.00	特定農業區	一般農業區	農牧用地
0552-0000	1090.00	特定農業區	一般農業區	農牧用地
0552-0001	1091.00	特定農業區	一般農業區	農牧用地
0553-0000	1000.00	特定農業區	一般農業區	農牧用地
0554-0000	1742.00	特定農業區	一般農業區	農牧用地
0555-0000	1000.00	特定農業區	一般農業區	農牧用地
0556-0000	1351.00	特定農業區	一般農業區	農牧用地
0557-0000	699.00	特定農業區	一般農業區	交通用地
0558-0000	157.00	特定農業區	一般農業區	水利用地
0559-0000	1633.00	特定農業區	一般農業區	農牧用地
0560-0000	1507.00	特定農業區	一般農業區	農牧用地
0561-0000	96.00	特定農業區	一般農業區	水利用地
0562-0000	2316.00	特定農業區	一般農業區	農牧用地
0563-0000	1147.00	特定農業區	一般農業區	農牧用地
0564-0000	1486.00	特定農業區	一般農業區	農牧用地
0565-0000	1207.00	特定農業區	一般農業區	農牧用地
0566-0000	118.00	特定農業區	一般農業區	水利用地
0567-0000	632.00	特定農業區	一般農業區	交通用地
0568-0000	606.00	特定農業區	一般農業區	水利用地
0569-0000	552.00	特定農業區	一般農業區	交通用地
0570-0000	133.00	特定農業區	一般農業區	水利用地
0571-0000	208.00	特定農業區	一般農業區	水利用地
0572-0000	300.40	特定農業區	一般農業區	農牧用地

鹿港鎮鹿鳳段檢討變更使用分區土地清冊

地號	面積	原使用分區	變更後使用分區	使用地(未變更)
0572-0001	616.00	特定農業區	一般農業區	農牧用地
0574-0000	1000.00	特定農業區	一般農業區	農牧用地
0574-0001	1453.00	特定農業區	一般農業區	農牧用地
0575-0000	863.00	特定農業區	一般農業區	農牧用地
0576-0000	1001.00	特定農業區	一般農業區	農牧用地
0577-0000	250.00	特定農業區	一般農業區	甲種建築用地
0578-0000	911.00	特定農業區	一般農業區	農牧用地
0579-0000	2513.00	特定農業區	一般農業區	農牧用地
0579-0001	1.00	特定農業區	一般農業區	交通用地
0580-0000	244.00	特定農業區	一般農業區	農牧用地
0580-0001	139.00	特定農業區	一般農業區	交通用地
0580-0002	245.00	特定農業區	一般農業區	農牧用地
0580-0003	244.00	特定農業區	一般農業區	農牧用地
0581-0000	142.00	特定農業區	一般農業區	農牧用地
0581-0001	1.00	特定農業區	一般農業區	交通用地
0581-0002	288.00	特定農業區	一般農業區	農牧用地
0581-0003	602.00	特定農業區	一般農業區	農牧用地
0582-0000	181.00	特定農業區	一般農業區	農牧用地
0582-0001	40.00	特定農業區	一般農業區	交通用地
0583-0000	26.00	特定農業區	一般農業區	農牧用地
0584-0000	48.00	特定農業區	一般農業區	交通用地
0585-0000	62.00	特定農業區	一般農業區	交通用地
0586-0000	34.00	特定農業區	一般農業區	交通用地
0587-0000	38.00	特定農業區	一般農業區	交通用地
0588-0000	1.00	特定農業區	一般農業區	交通用地
0588-0001	5.00	特定農業區	一般農業區	交通用地
0589-0000	1.00	特定農業區	一般農業區	交通用地
0589-0001	5.00	特定農業區	一般農業區	交通用地
0590-0000	1.00	特定農業區	一般農業區	交通用地
0590-0001	4.00	特定農業區	一般農業區	交通用地
0591-0000	121.00	特定農業區	一般農業區	甲種建築用地
0592-0000	121.00	特定農業區	一般農業區	甲種建築用地
0593-0000	203.63	特定農業區	一般農業區	甲種建築用地
0593-0001	134.04	特定農業區	一般農業區	甲種建築用地

鹿港鎮鹿鳳段檢討變更使用分區土地清冊

地號	面積	原使用分區	變更後使用分區	使用地(未變更)
0593-0002	119.82	特定農業區	一般農業區	甲種建築用地
0594-0001	2.00	特定農業區	一般農業區	交通用地
0595-0000	128.00	特定農業區	一般農業區	甲種建築用地
0595-0001	4.00	特定農業區	一般農業區	交通用地
0596-0000	132.00	特定農業區	一般農業區	甲種建築用地
0596-0001	4.00	特定農業區	一般農業區	交通用地
0597-0000	938.00	特定農業區	一般農業區	農牧用地
0597-0001	41.00	特定農業區	一般農業區	交通用地
0598-0000	407.50	特定農業區	一般農業區	農牧用地
0599-0000	144.00	特定農業區	一般農業區	甲種建築用地
0599-0001	14.00	特定農業區	一般農業區	交通用地
0600-0000	19.00	特定農業區	一般農業區	甲種建築用地
0600-0001	1.00	特定農業區	一般農業區	交通用地
0601-0000	76.00	特定農業區	一般農業區	甲種建築用地
0601-0001	8.00	特定農業區	一般農業區	交通用地
0602-0000	71.00	特定農業區	一般農業區	甲種建築用地
0602-0001	10.00	特定農業區	一般農業區	交通用地
0603-0000	51.00	特定農業區	一般農業區	甲種建築用地
0603-0001	5.00	特定農業區	一般農業區	交通用地
0604-0000	858.00	特定農業區	一般農業區	農牧用地
0604-0001	78.00	特定農業區	一般農業區	交通用地
0605-0000	757.00	特定農業區	一般農業區	甲種建築用地
0605-0001	68.00	特定農業區	一般農業區	交通用地
0606-0000	191.00	特定農業區	一般農業區	甲種建築用地
0606-0001	32.00	特定農業區	一般農業區	交通用地
0606-0002	381.00	特定農業區	一般農業區	農牧用地
0607-0000	1036.00	特定農業區	一般農業區	丁種建築用地
0608-0000	2247.50	特定農業區	一般農業區	農牧用地
0609-0000	1420.00	特定農業區	一般農業區	甲種建築用地
0610-0000	660.00	特定農業區	一般農業區	農牧用地
0610-0001	660.00	特定農業區	一般農業區	農牧用地
0610-0002	660.00	特定農業區	一般農業區	農牧用地
0611-0000	288.00	特定農業區	一般農業區	農牧用地
0612-0000	517.00	特定農業區	一般農業區	農牧用地

鹿港鎮鹿鳳段檢討變更使用分區土地清冊

地號	面積	原使用分區	變更後使用分區	使用地(未變更)
0613-0000	865.00	特定農業區	一般農業區	農牧用地
0614-0000	732.00	特定農業區	一般農業區	農牧用地
0615-0000	1253.00	特定農業區	一般農業區	農牧用地
0621-0000	326.00	特定農業區	一般農業區	交通用地
0629-0000	170.00	特定農業區	一般農業區	交通用地
0630-0000	372.00	特定農業區	一般農業區	交通用地
0633-0000	113.00	特定農業區	一般農業區	水利用地
0634-0000	1040.00	特定農業區	一般農業區	農牧用地
0635-0000	44.00	特定農業區	一般農業區	水利用地
0636-0000	130.00	特定農業區	一般農業區	交通用地
0637-0000	15.00	特定農業區	一般農業區	交通用地
0638-0000	12.00	特定農業區	一般農業區	水利用地
0639-0000	324.00	特定農業區	一般農業區	農牧用地
0641-0000	105.00	特定農業區	一般農業區	水利用地
0642-0000	840.00	特定農業區	一般農業區	農牧用地
0643-0000	1493.00	特定農業區	一般農業區	農牧用地
0644-0000	302.00	特定農業區	一般農業區	水利用地
0647-0000	326.00	特定農業區	一般農業區	農牧用地
0648-0000	1612.00	特定農業區	一般農業區	農牧用地
0649-0000	13.00	特定農業區	一般農業區	水利用地
0650-0000	580.00	特定農業區	一般農業區	交通用地
0651-0000	285.00	特定農業區	一般農業區	水利用地
0652-0000	1655.00	特定農業區	一般農業區	農牧用地
0653-0000	963.00	特定農業區	一般農業區	農牧用地
0654-0000	871.00	特定農業區	一般農業區	農牧用地
0655-0000	37.00	特定農業區	一般農業區	水利用地
0656-0000	22.00	特定農業區	一般農業區	農牧用地
0657-0000	174.00	特定農業區	一般農業區	交通用地
0658-0000	101.00	特定農業區	一般農業區	水利用地
0659-0000	890.00	特定農業區	一般農業區	農牧用地
0660-0000	29.00	特定農業區	一般農業區	農牧用地
0661-0000	64.00	特定農業區	一般農業區	水利用地
0662-0000	836.00	特定農業區	一般農業區	農牧用地
0664-0000	755.00	特定農業區	一般農業區	農牧用地

鹿港鎮鹿鳳段檢討變更使用分區土地清冊

地號	面積	原使用分區	變更後使用分區	使用地(未變更)
0665-0000	795.00	特定農業區	一般農業區	農牧用地
0666-0000	446.00	特定農業區	一般農業區	交通用地
0667-0000	829.00	特定農業區	一般農業區	農牧用地
0668-0000	830.00	特定農業區	一般農業區	農牧用地
0669-0000	1659.00	特定農業區	一般農業區	農牧用地
0670-0000	1101.00	特定農業區	一般農業區	農牧用地
0670-0001	1101.00	特定農業區	一般農業區	農牧用地
0670-0002	1101.00	特定農業區	一般農業區	農牧用地
0671-0000	832.00	特定農業區	一般農業區	農牧用地
0672-0000	2824.00	特定農業區	一般農業區	農牧用地
0673-0000	1391.00	特定農業區	一般農業區	農牧用地
0673-0001	1391.00	特定農業區	一般農業區	農牧用地
0674-0000	950.00	特定農業區	一般農業區	農牧用地
0674-0001	951.00	特定農業區	一般農業區	農牧用地
0675-0000	1800.00	特定農業區	一般農業區	農牧用地
0676-0000	37.00	特定農業區	一般農業區	水利用地
0677-0000	217.00	特定農業區	一般農業區	甲種建築用地
0678-0000	98.00	特定農業區	一般農業區	甲種建築用地
0678-0001	94.00	特定農業區	一般農業區	甲種建築用地
0678-0002	76.00	特定農業區	一般農業區	甲種建築用地
0678-0003	88.00	特定農業區	一般農業區	甲種建築用地
0678-0004	123.00	特定農業區	一般農業區	甲種建築用地
0678-0005	137.00	特定農業區	一般農業區	甲種建築用地
0678-0006	104.00	特定農業區	一般農業區	甲種建築用地
0678-0007	100.00	特定農業區	一般農業區	甲種建築用地
0678-0008	95.00	特定農業區	一般農業區	甲種建築用地
0678-0009	98.00	特定農業區	一般農業區	甲種建築用地
0678-0010	1.00	特定農業區	一般農業區	交通用地
0678-0011	2.00	特定農業區	一般農業區	交通用地
0678-0012	4.00	特定農業區	一般農業區	交通用地
0680-0000	469.00	特定農業區	一般農業區	交通用地
0680-0001	5.00	特定農業區	一般農業區	交通用地
0681-0000	3326.00	特定農業區	一般農業區	農牧用地
0682-0000	70.00	特定農業區	一般農業區	水利用地

鹿港鎮鹿鳳段檢討變更使用分區土地清冊

地號	面積	原使用分區	變更後使用分區	使用地(未變更)
0682-0001	142.00	特定農業區	一般農業區	交通用地
0683-0000	1319.00	特定農業區	一般農業區	農牧用地
0683-0001	1.00	特定農業區	一般農業區	交通用地
0683-0002	5.00	特定農業區	一般農業區	交通用地
0684-0000	1844.00	特定農業區	一般農業區	農牧用地
0685-0000	94.00	特定農業區	一般農業區	水利用地
0686-0000	397.00	特定農業區	一般農業區	交通用地
0687-0000	107.00	特定農業區	一般農業區	水利用地
0688-0000	215.00	特定農業區	一般農業區	水利用地
0689-0000	540.00	特定農業區	一般農業區	交通用地
0690-0000	106.00	特定農業區	一般農業區	水利用地
0691-0000	1588.00	特定農業區	一般農業區	農牧用地
0691-0001	11.00	特定農業區	一般農業區	交通用地
0692-0000	48.00	特定農業區	一般農業區	農牧用地
0692-0001	25.00	特定農業區	一般農業區	交通用地
0693-0000	133.00	特定農業區	一般農業區	甲種建築用地
0694-0000	81.00	特定農業區	一般農業區	甲種建築用地
0695-0000	82.00	特定農業區	一般農業區	甲種建築用地
0696-0000	83.00	特定農業區	一般農業區	甲種建築用地
0697-0000	84.00	特定農業區	一般農業區	甲種建築用地
0699-0000	85.00	特定農業區	一般農業區	甲種建築用地
0700-0000	86.00	特定農業區	一般農業區	甲種建築用地
0701-0000	86.00	特定農業區	一般農業區	甲種建築用地
0702-0000	86.00	特定農業區	一般農業區	甲種建築用地
0703-0000	86.00	特定農業區	一般農業區	甲種建築用地
0704-0000	87.00	特定農業區	一般農業區	甲種建築用地
0705-0000	87.00	特定農業區	一般農業區	甲種建築用地
0706-0000	87.00	特定農業區	一般農業區	甲種建築用地
0707-0000	88.00	特定農業區	一般農業區	甲種建築用地
0708-0000	88.00	特定農業區	一般農業區	甲種建築用地
0709-0000	88.00	特定農業區	一般農業區	甲種建築用地
0710-0000	94.00	特定農業區	一般農業區	甲種建築用地
0711-0000	105.00	特定農業區	一般農業區	甲種建築用地
0711-0001	17.00	特定農業區	一般農業區	交通用地

鹿港鎮鹿鳳段檢討變更使用分區土地清冊

地號	面積	原使用分區	變更後使用分區	使用地(未變更)
0712-0000	82.00	特定農業區	一般農業區	甲種建築用地
0712-0001	12.00	特定農業區	一般農業區	交通用地
0713-0000	80.00	特定農業區	一般農業區	甲種建築用地
0713-0001	12.00	特定農業區	一般農業區	交通用地
0714-0000	150.00	特定農業區	一般農業區	甲種建築用地
0714-0001	22.00	特定農業區	一般農業區	交通用地
0715-0000	146.00	特定農業區	一般農業區	甲種建築用地
0715-0001	21.00	特定農業區	一般農業區	交通用地
0716-0000	74.00	特定農業區	一般農業區	甲種建築用地
0716-0001	11.00	特定農業區	一般農業區	交通用地
0717-0000	73.00	特定農業區	一般農業區	甲種建築用地
0717-0001	10.00	特定農業區	一般農業區	交通用地
0718-0000	83.00	特定農業區	一般農業區	甲種建築用地
0718-0001	11.00	特定農業區	一般農業區	交通用地
0719-0000	97.00	特定農業區	一般農業區	甲種建築用地
0720-0000	89.00	特定農業區	一般農業區	甲種建築用地
0721-0000	88.00	特定農業區	一般農業區	甲種建築用地
0722-0000	88.00	特定農業區	一般農業區	甲種建築用地
0723-0000	87.00	特定農業區	一般農業區	甲種建築用地
0724-0000	87.00	特定農業區	一般農業區	甲種建築用地
0725-0000	86.00	特定農業區	一般農業區	甲種建築用地
0726-0000	85.00	特定農業區	一般農業區	甲種建築用地
0727-0000	85.00	特定農業區	一般農業區	甲種建築用地
0728-0000	84.00	特定農業區	一般農業區	甲種建築用地
0729-0000	84.00	特定農業區	一般農業區	甲種建築用地
0730-0000	83.00	特定農業區	一般農業區	甲種建築用地
0731-0000	82.00	特定農業區	一般農業區	甲種建築用地
0732-0000	82.00	特定農業區	一般農業區	甲種建築用地
0733-0000	81.00	特定農業區	一般農業區	甲種建築用地
0734-0000	81.00	特定農業區	一般農業區	甲種建築用地
0735-0000	80.00	特定農業區	一般農業區	甲種建築用地
0736-0000	83.00	特定農業區	一般農業區	甲種建築用地
0737-0000	50.00	特定農業區	一般農業區	甲種建築用地
0738-0000	77.00	特定農業區	一般農業區	農牧用地

鹿港鎮鹿鳳段檢討變更使用分區土地清冊

地號	面積	原使用分區	變更後使用分區	使用地(未變更)
0739-0000	31.00	特定農業區	一般農業區	水利用地
0740-0000	165.00	特定農業區	一般農業區	水利用地
0741-0000	364.00	特定農業區	一般農業區	水利用地
0741-0001	14.00	特定農業區	一般農業區	交通用地
0742-0000	153.00	特定農業區	一般農業區	農牧用地
0742-0001	67.00	特定農業區	一般農業區	交通用地
0743-0000	1044.00	特定農業區	一般農業區	農牧用地
0744-0000	521.00	特定農業區	一般農業區	農牧用地
0745-0000	108.00	特定農業區	一般農業區	農牧用地
0746-0000	1515.00	特定農業區	一般農業區	農牧用地
0747-0000	3144.00	特定農業區	一般農業區	丁種建築用地
0748-0000	672.00	特定農業區	一般農業區	農牧用地
0749-0000	52.00	特定農業區	一般農業區	農牧用地
0749-0001	15.00	特定農業區	一般農業區	交通用地
0750-0000	44.00	特定農業區	一般農業區	水利用地
0750-0001	1.00	特定農業區	一般農業區	交通用地
0751-0000	241.00	特定農業區	一般農業區	農牧用地
0752-0000	145.00	特定農業區	一般農業區	水利用地
0753-0000	130.00	特定農業區	一般農業區	水利用地
0754-0000	236.00	特定農業區	一般農業區	交通用地
0755-0000	29.00	特定農業區	一般農業區	交通用地
0756-0000	54.00	特定農業區	一般農業區	水利用地
0757-0000	52.00	特定農業區	一般農業區	水利用地
0758-0000	256.00	特定農業區	一般農業區	交通用地
0759-0000	97.00	特定農業區	一般農業區	水利用地
0760-0000	179.00	特定農業區	一般農業區	水利用地
0761-0000	467.00	特定農業區	一般農業區	交通用地
0762-0000	93.00	特定農業區	一般農業區	水利用地
0763-0000	69.00	特定農業區	一般農業區	水利用地
0764-0000	341.00	特定農業區	一般農業區	交通用地
0765-0000	130.00	特定農業區	一般農業區	水利用地
0766-0000	112.00	特定農業區	一般農業區	水利用地
0767-0000	298.00	特定農業區	一般農業區	交通用地
0768-0000	61.00	特定農業區	一般農業區	水利用地



鹿港鎮鹿鳳段檢討變更使用分區土地清冊

地號	面積	原使用分區	變更後使用分區	使用地(未變更)
0769-0000	255.00	特定農業區	一般農業區	水利用地
0770-0000	580.00	特定農業區	一般農業區	交通用地
0771-0000	1446.00	特定農業區	一般農業區	農牧用地
0771-0001	39.00	特定農業區	一般農業區	水利用地
0772-0000	717.00	特定農業區	一般農業區	農牧用地
0772-0001	1088.00	特定農業區	一般農業區	農牧用地
0773-0000	748.00	特定農業區	一般農業區	農牧用地
0774-0000	125.00	特定農業區	一般農業區	水利用地
0775-0000	1232.00	特定農業區	一般農業區	農牧用地
0776-0000	812.00	特定農業區	一般農業區	農牧用地
0777-0000	1409.00	特定農業區	一般農業區	農牧用地
0778-0000	1060.00	特定農業區	一般農業區	農牧用地
0779-0000	910.00	特定農業區	一般農業區	農牧用地
0780-0000	910.00	特定農業區	一般農業區	農牧用地
0781-0000	163.00	特定農業區	一般農業區	水利用地
0782-0000	489.00	特定農業區	一般農業區	交通用地
0783-0000	119.00	特定農業區	一般農業區	水利用地
0784-0000	712.00	特定農業區	一般農業區	農牧用地
0785-0000	416.00	特定農業區	一般農業區	農牧用地
0786-0000	773.00	特定農業區	一般農業區	農牧用地
0787-0000	35.00	特定農業區	一般農業區	水利用地
0787-0001	12.00	特定農業區	一般農業區	交通用地
0788-0000	42.00	特定農業區	一般農業區	水利用地
0788-0001	11.00	特定農業區	一般農業區	交通用地
0789-0000	969.00	特定農業區	一般農業區	甲種建築用地
0790-0000	1431.00	特定農業區	一般農業區	農牧用地
0791-0000	1472.00	特定農業區	一般農業區	農牧用地
0792-0000	46.00	特定農業區	一般農業區	水利用地
0792-0001	3.00	特定農業區	一般農業區	交通用地
0793-0000	410.00	特定農業區	一般農業區	交通用地
0794-0000	106.00	特定農業區	一般農業區	水利用地
0795-0000	170.00	特定農業區	一般農業區	水利用地
0796-0000	323.00	特定農業區	一般農業區	交通用地
0797-0000	945.00	特定農業區	一般農業區	農牧用地

鹿港鎮鹿鳳段檢討變更使用分區土地清冊

地號	面積	原使用分區	變更後使用分區	使用地(未變更)
0798-0000	945.00	特定農業區	一般農業區	農牧用地
0799-0000	126.00	特定農業區	一般農業區	甲種建築用地
0800-0000	138.00	特定農業區	一般農業區	甲種建築用地
0801-0000	134.00	特定農業區	一般農業區	甲種建築用地
0802-0000	133.00	特定農業區	一般農業區	甲種建築用地
0803-0000	133.00	特定農業區	一般農業區	甲種建築用地
0804-0000	132.00	特定農業區	一般農業區	甲種建築用地
0805-0000	132.00	特定農業區	一般農業區	甲種建築用地
0806-0000	131.00	特定農業區	一般農業區	甲種建築用地
0807-0000	131.00	特定農業區	一般農業區	甲種建築用地
0808-0000	128.00	特定農業區	一般農業區	甲種建築用地
0809-0000	128.00	特定農業區	一般農業區	甲種建築用地
0810-0000	127.00	特定農業區	一般農業區	甲種建築用地
0811-0000	125.00	特定農業區	一般農業區	甲種建築用地
0812-0000	124.00	特定農業區	一般農業區	甲種建築用地
0813-0000	123.00	特定農業區	一般農業區	甲種建築用地
0814-0000	122.00	特定農業區	一般農業區	甲種建築用地
0815-0000	121.00	特定農業區	一般農業區	甲種建築用地
0816-0000	119.00	特定農業區	一般農業區	甲種建築用地
0817-0000	123.00	特定農業區	一般農業區	甲種建築用地
0818-0000	134.00	特定農業區	一般農業區	甲種建築用地
0819-0000	135.00	特定農業區	一般農業區	甲種建築用地
0820-0000	134.00	特定農業區	一般農業區	甲種建築用地
0821-0000	134.00	特定農業區	一般農業區	甲種建築用地
0822-0000	97.00	特定農業區	一般農業區	甲種建築用地
0823-0000	34.21	特定農業區	一般農業區	甲種建築用地
0823-0002	43.79	特定農業區	一般農業區	甲種建築用地
0825-0000	106.00	特定農業區	一般農業區	甲種建築用地
0826-0000	32.00	特定農業區	一般農業區	甲種建築用地
0827-0000	22.00	特定農業區	一般農業區	甲種建築用地
0828-0000	20.00	特定農業區	一般農業區	甲種建築用地
0829-0000	17.00	特定農業區	一般農業區	甲種建築用地
0830-0000	14.00	特定農業區	一般農業區	甲種建築用地
0831-0000	12.00	特定農業區	一般農業區	甲種建築用地

鹿港鎮鹿鳳段檢討變更使用分區土地清冊

地號	面積	原使用分區	變更後使用分區	使用地(未變更)
0832-0000	10.00	特定農業區	一般農業區	甲種建築用地
0833-0000	6.00	特定農業區	一般農業區	甲種建築用地
0834-0000	561.00	特定農業區	一般農業區	農牧用地
0835-0000	54.00	特定農業區	一般農業區	水利用地
0835-0001	46.00	特定農業區	一般農業區	交通用地
0836-0000	71.00	特定農業區	一般農業區	甲種建築用地
0836-0001	1.00	特定農業區	一般農業區	交通用地
0837-0000	66.00	特定農業區	一般農業區	甲種建築用地
0837-0001	2.00	特定農業區	一般農業區	交通用地
0838-0000	108.00	特定農業區	一般農業區	水利用地
0838-0001	6.00	特定農業區	一般農業區	交通用地
0839-0000	107.00	特定農業區	一般農業區	甲種建築用地
0840-0000	87.00	特定農業區	一般農業區	甲種建築用地
0841-0000	87.00	特定農業區	一般農業區	甲種建築用地
0842-0000	88.00	特定農業區	一般農業區	甲種建築用地
0843-0000	98.00	特定農業區	一般農業區	甲種建築用地
0844-0000	20.00	特定農業區	一般農業區	甲種建築用地
0845-0000	124.00	特定農業區	一般農業區	甲種建築用地
0846-0000	112.00	特定農業區	一般農業區	甲種建築用地
0847-0000	113.00	特定農業區	一般農業區	甲種建築用地
0848-0000	114.00	特定農業區	一般農業區	甲種建築用地
0849-0000	116.00	特定農業區	一般農業區	甲種建築用地
0850-0000	117.00	特定農業區	一般農業區	甲種建築用地
0851-0000	118.00	特定農業區	一般農業區	甲種建築用地
0852-0000	119.00	特定農業區	一般農業區	甲種建築用地
0853-0000	120.00	特定農業區	一般農業區	甲種建築用地
0854-0000	123.00	特定農業區	一般農業區	甲種建築用地
0855-0000	123.00	特定農業區	一般農業區	甲種建築用地
0856-0000	124.00	特定農業區	一般農業區	甲種建築用地
0857-0000	126.00	特定農業區	一般農業區	甲種建築用地
0858-0000	127.00	特定農業區	一般農業區	甲種建築用地
0859-0000	129.00	特定農業區	一般農業區	甲種建築用地
0860-0000	136.00	特定農業區	一般農業區	甲種建築用地
0861-0000	136.00	特定農業區	一般農業區	甲種建築用地

鹿港鎮鹿鳳段檢討變更使用分區土地清冊

地號	面積	原使用分區	變更後使用分區	使用地(未變更)
0862-0000	145.00	特定農業區	一般農業區	甲種建築用地
0863-0000	151.00	特定農業區	一般農業區	交通用地
0864-0000	43.00	特定農業區	一般農業區	水利用地
0866-0000	65.00	特定農業區	一般農業區	水利用地
0867-0000	704.00	特定農業區	一般農業區	農牧用地
0868-0000	2284.00	特定農業區	一般農業區	農牧用地
0869-0000	134.00	特定農業區	一般農業區	水利用地
0870-0000	393.00	特定農業區	一般農業區	交通用地
0871-0000	45.00	特定農業區	一般農業區	水利用地
0872-0000	207.00	特定農業區	一般農業區	交通用地
0873-0000	1007.00	特定農業區	一般農業區	農牧用地
0874-0000	49.00	特定農業區	一般農業區	交通用地
0875-0000	860.00	特定農業區	一般農業區	農牧用地
0876-0000	712.00	特定農業區	一般農業區	甲種建築用地
0877-0000	76.00	特定農業區	一般農業區	水利用地
0878-0000	794.00	特定農業區	一般農業區	農牧用地
0879-0000	800.00	特定農業區	一般農業區	農牧用地
0880-0000	176.00	特定農業區	一般農業區	水利用地
0881-0000	50.00	特定農業區	一般農業區	水利用地
0882-0000	101.00	特定農業區	一般農業區	水利用地
0883-0000	202.57	特定農業區	一般農業區	農牧用地
0883-0001	202.57	特定農業區	一般農業區	農牧用地
0884-0000	619.00	特定農業區	一般農業區	農牧用地
0885-0000	439.00	特定農業區	一般農業區	農牧用地
0889-0000	508.86	特定農業區	一般農業區	農牧用地
0891-0000	184.00	特定農業區	一般農業區	交通用地
0894-0000	97.00	特定農業區	一般農業區	交通用地
0899-0000	203.00	特定農業區	一般農業區	交通用地
0907-0000	165.00	特定農業區	一般農業區	交通用地
0909-0000	123.00	特定農業區	一般農業區	農牧用地
0910-0000	169.00	特定農業區	一般農業區	水利用地
0911-0000	19.00	特定農業區	一般農業區	農牧用地
0913-0000	181.00	特定農業區	一般農業區	農牧用地
0914-0000	240.00	特定農業區	一般農業區	水利用地

鹿港鎮鹿鳳段檢討變更使用分區土地清冊

地號	面積	原使用分區	變更後使用分區	使用地(未變更)
0915-0000	1243.00	特定農業區	一般農業區	農牧用地
0916-0000	1007.00	特定農業區	一般農業區	農牧用地
0917-0000	97.00	特定農業區	一般農業區	水利用地
0918-0000	450.00	特定農業區	一般農業區	交通用地
0919-0000	936.00	特定農業區	一般農業區	農牧用地
0919-0001	29.00	特定農業區	一般農業區	交通用地
0920-0000	482.00	特定農業區	一般農業區	農牧用地
0920-0001	16.00	特定農業區	一般農業區	交通用地
0921-0000	72.00	特定農業區	一般農業區	水利用地
0922-0000	142.00	特定農業區	一般農業區	水利用地
0922-0001	4.00	特定農業區	一般農業區	交通用地
0923-0000	135.00	特定農業區	一般農業區	農牧用地
0924-0000	9.00	特定農業區	一般農業區	甲種建築用地
0924-0001	15.00	特定農業區	一般農業區	交通用地
0925-0000	4.00	特定農業區	一般農業區	甲種建築用地
0925-0001	30.00	特定農業區	一般農業區	交通用地
0926-0000	447.00	特定農業區	一般農業區	甲種建築用地
0926-0001	9.00	特定農業區	一般農業區	交通用地
0927-0000	2917.00	特定農業區	一般農業區	農牧用地
0927-0001	71.00	特定農業區	一般農業區	交通用地
0928-0000	285.00	特定農業區	一般農業區	甲種建築用地
0928-0001	41.00	特定農業區	一般農業區	交通用地
0929-0000	2954.00	特定農業區	一般農業區	農牧用地
0929-0001	163.00	特定農業區	一般農業區	交通用地
0930-0000	982.00	特定農業區	一般農業區	農牧用地
0930-0001	56.00	特定農業區	一般農業區	交通用地
0931-0000	156.00	特定農業區	一般農業區	農牧用地
0931-0001	9.00	特定農業區	一般農業區	交通用地
0934-0000	114.00	特定農業區	一般農業區	甲種建築用地
0934-0001	10.00	特定農業區	一般農業區	交通用地
0937-0000	287.00	特定農業區	一般農業區	交通用地
0939-0000	230.00	特定農業區	一般農業區	交通用地
0941-0000	1291.00	特定農業區	一般農業區	農牧用地
0943-0000	824.00	特定農業區	一般農業區	農牧用地

鹿港鎮鹿鳳段檢討變更使用分區土地清冊

地號	面積	原使用分區	變更後使用分區	使用地(未變更)
0944-0000	838.00	特定農業區	一般農業區	農牧用地
0945-0000	2778.00	特定農業區	一般農業區	農牧用地
0971-0000	163.00	特定農業區	一般農業區	交通用地
0973-0000	372.00	特定農業區	一般農業區	交通用地
0983-0000	201.00	特定農業區	一般農業區	交通用地
0986-0000	125.00	特定農業區	一般農業區	交通用地
0987-0000	351.00	特定農業區	一般農業區	交通用地
0989-0000	29.00	特定農業區	一般農業區	交通用地
0993-0000	114.00	特定農業區	一般農業區	交通用地
1008-0000	163.00	特定農業區	一般農業區	交通用地
1008-0001	10.00	特定農業區	一般農業區	交通用地
1013-0000	352.12	特定農業區	一般農業區	農牧用地
1013-0001	1056.38	特定農業區	一般農業區	農牧用地
1013-0002	222.56	特定農業區	一般農業區	農牧用地
1013-0003	581.42	特定農業區	一般農業區	農牧用地
1013-0004	604.52	特定農業區	一般農業區	農牧用地
1014-0000	222.00	特定農業區	一般農業區	交通用地
1015-0000	119.00	特定農業區	一般農業區	交通用地
1015-0001	20.00	特定農業區	一般農業區	交通用地
1016-0000	2307.00	特定農業區	一般農業區	農牧用地
1016-0001	310.00	特定農業區	一般農業區	交通用地
1017-0000	44.00	特定農業區	一般農業區	交通用地
1017-0001	41.00	特定農業區	一般農業區	交通用地
1018-0000	47.00	特定農業區	一般農業區	交通用地
1019-0000	272.00	特定農業區	一般農業區	交通用地
1020-0000	37.00	特定農業區	一般農業區	交通用地
1021-0000	95.00	特定農業區	一般農業區	交通用地
1022-0000	83.00	特定農業區	一般農業區	交通用地
1023-0000	188.00	特定農業區	一般農業區	交通用地
1024-0000	283.00	特定農業區	一般農業區	交通用地
1025-0000	194.00	特定農業區	一般農業區	交通用地
1026-0000	126.00	特定農業區	一般農業區	水利用地
1026-0001	3.00	特定農業區	一般農業區	交通用地
1027-0000	731.00	特定農業區	一般農業區	農牧用地

鹿港鎮鹿鳳段檢討變更使用分區土地清冊

地號	面積	原使用分區	變更後使用分區	使用地(未變更)
1028-0000	21.00	特定農業區	一般農業區	交通用地
1029-0000	116.00	特定農業區	一般農業區	交通用地
1030-0000	74.00	特定農業區	一般農業區	交通用地
1031-0000	311.00	特定農業區	一般農業區	交通用地
1032-0000	199.00	特定農業區	一般農業區	交通用地
1033-0000	241.00	特定農業區	一般農業區	交通用地
1034-0000	3.00	特定農業區	一般農業區	農牧用地
1034-0001	385.00	特定農業區	一般農業區	交通用地
1035-0000	2378.00	特定農業區	一般農業區	農牧用地
1035-0001	59.00	特定農業區	一般農業區	交通用地
1036-0000	93.00	特定農業區	一般農業區	農牧用地
1036-0001	2.00	特定農業區	一般農業區	交通用地
1037-0000	2380.00	特定農業區	一般農業區	農牧用地
1037-0001	57.00	特定農業區	一般農業區	交通用地
1038-0000	1201.00	特定農業區	一般農業區	農牧用地
1038-0001	23.00	特定農業區	一般農業區	交通用地
1039-0000	1184.00	特定農業區	一般農業區	農牧用地
1039-0001	1166.00	特定農業區	一般農業區	農牧用地
1039-0002	2.00	特定農業區	一般農業區	交通用地
1039-0003	19.00	特定農業區	一般農業區	交通用地
1040-0000	198.00	特定農業區	一般農業區	水利用地
1041-0000	567.85	特定農業區	一般農業區	農牧用地
1041-0001	252.00	特定農業區	一般農業區	農牧用地
1041-0002	487.35	特定農業區	一般農業區	農牧用地
1042-0000	566.00	特定農業區	一般農業區	農牧用地
1043-0000	496.00	特定農業區	一般農業區	農牧用地
1044-0000	212.00	特定農業區	一般農業區	水利用地
1045-0000	631.00	特定農業區	一般農業區	農牧用地
1045-0001	631.00	特定農業區	一般農業區	農牧用地
1046-0000	237.00	特定農業區	一般農業區	水利用地
1046-0001	1.00	特定農業區	一般農業區	水利用地
1047-0000	270.00	特定農業區	一般農業區	交通用地
1048-0000	17.00	特定農業區	一般農業區	交通用地
1048-0001	61.00	特定農業區	一般農業區	交通用地

鹿港鎮鹿鳳段檢討變更使用分區土地清冊

地號	面積	原使用分區	變更後使用分區	使用地(未變更)
1049-0000	38.00	特定農業區	一般農業區	交通用地
1050-0000	33.00	特定農業區	一般農業區	交通用地
1052-0000	384.00	特定農業區	一般農業區	交通用地
1053-0000	411.00	特定農業區	一般農業區	交通用地
1059-0000	192.00	特定農業區	一般農業區	交通用地
1065-0000	157.00	特定農業區	一般農業區	交通用地
1076-0001	36.00	特定農業區	一般農業區	交通用地
1076-0004	2.00	特定農業區	一般農業區	交通用地
1076-0005	13.00	特定農業區	一般農業區	交通用地
1084-0000	70.00	特定農業區	一般農業區	交通用地
1090-0000	170.00	特定農業區	一般農業區	交通用地
1090-0001	25.00	特定農業區	一般農業區	交通用地
1096-0001	4.00	特定農業區	一般農業區	交通用地
1097-0000	35.00	特定農業區	一般農業區	交通用地
1097-0001	103.00	特定農業區	一般農業區	交通用地
1099-0000	98.00	特定農業區	一般農業區	交通用地
1100-0000	14.00	特定農業區	一般農業區	交通用地
1100-0001	227.00	特定農業區	一般農業區	交通用地
1104-0000	140.00	特定農業區	一般農業區	交通用地
1105-0000	1.00	特定農業區	一般農業區	交通用地
1105-0001	86.00	特定農業區	一般農業區	交通用地
1106-0000	3.00	特定農業區	一般農業區	交通用地
1106-0001	19.00	特定農業區	一般農業區	交通用地
1110-0000	1.00	特定農業區	一般農業區	交通用地
1110-0001	26.00	特定農業區	一般農業區	交通用地
1111-0000	1.00	特定農業區	一般農業區	交通用地
1111-0001	54.00	特定農業區	一般農業區	交通用地
1112-0000	133.00	特定農業區	一般農業區	交通用地
1114-0000	186.00	特定農業區	一般農業區	交通用地
1115-0000	64.00	特定農業區	一般農業區	交通用地
1118-0000	77.00	特定農業區	一般農業區	交通用地
1119-0000	72.00	特定農業區	一般農業區	交通用地
1120-0000	51.00	特定農業區	一般農業區	交通用地
1120-0001	5.00	特定農業區	一般農業區	交通用地



鹿港鎮鹿鳳段檢討變更使用分區土地清冊

地號	面積	原使用分區	變更後使用分區	使用地(未變更)
1120-0002	529.00	特定農業區	一般農業區	交通用地
1122-0000	12.00	特定農業區	一般農業區	交通用地
1122-0001	234.00	特定農業區	一般農業區	交通用地
1123-0000	2.00	特定農業區	一般農業區	交通用地
1123-0001	9.00	特定農業區	一般農業區	交通用地
1123-0002	1.00	特定農業區	一般農業區	交通用地
1126-0000	19.00	特定農業區	一般農業區	交通用地
1128-0000	7.00	特定農業區	一般農業區	交通用地
1131-0000	8.00	特定農業區	一般農業區	交通用地
1132-0000	175.00	特定農業區	一般農業區	交通用地
1133-0000	31.00	特定農業區	一般農業區	交通用地
1135-0000	973.00	特定農業區	一般農業區	丁種建築用地
1149-0000	114.00	特定農業區	一般農業區	水利用地
1151-0000	77.00	特定農業區	一般農業區	農牧用地
1152-0000	1892.65	特定農業區	一般農業區	丁種建築用地
1153-0000	234.00	特定農業區	一般農業區	水利用地
1154-0000	156.00	特定農業區	一般農業區	水利用地
1155-0000	592.93	特定農業區	一般農業區	農牧用地
1155-0001	550.30	特定農業區	一般農業區	農牧用地
1155-0002	1629.88	特定農業區	一般農業區	農牧用地
1155-0003	1894.89	特定農業區	一般農業區	農牧用地
1155-0005	2288.00	特定農業區	一般農業區	農牧用地
1155-0006	35.11	特定農業區	一般農業區	農牧用地
1156-0000	584.73	特定農業區	一般農業區	農牧用地
1156-0001	26.27	特定農業區	一般農業區	農牧用地
1162-0000	77.00	特定農業區	一般農業區	交通用地
1163-0000	227.00	特定農業區	一般農業區	交通用地
1164-0000	257.19	特定農業區	一般農業區	農牧用地
1164-0001	257.18	特定農業區	一般農業區	農牧用地
1164-0002	257.18	特定農業區	一般農業區	農牧用地
1164-0003	257.18	特定農業區	一般農業區	農牧用地
1164-0006	43.18	特定農業區	一般農業區	農牧用地
1164-0007	47.03	特定農業區	一般農業區	農牧用地
1164-0008	206.35	特定農業區	一般農業區	農牧用地

鹿港鎮鹿鳳段檢討變更使用分區土地清冊

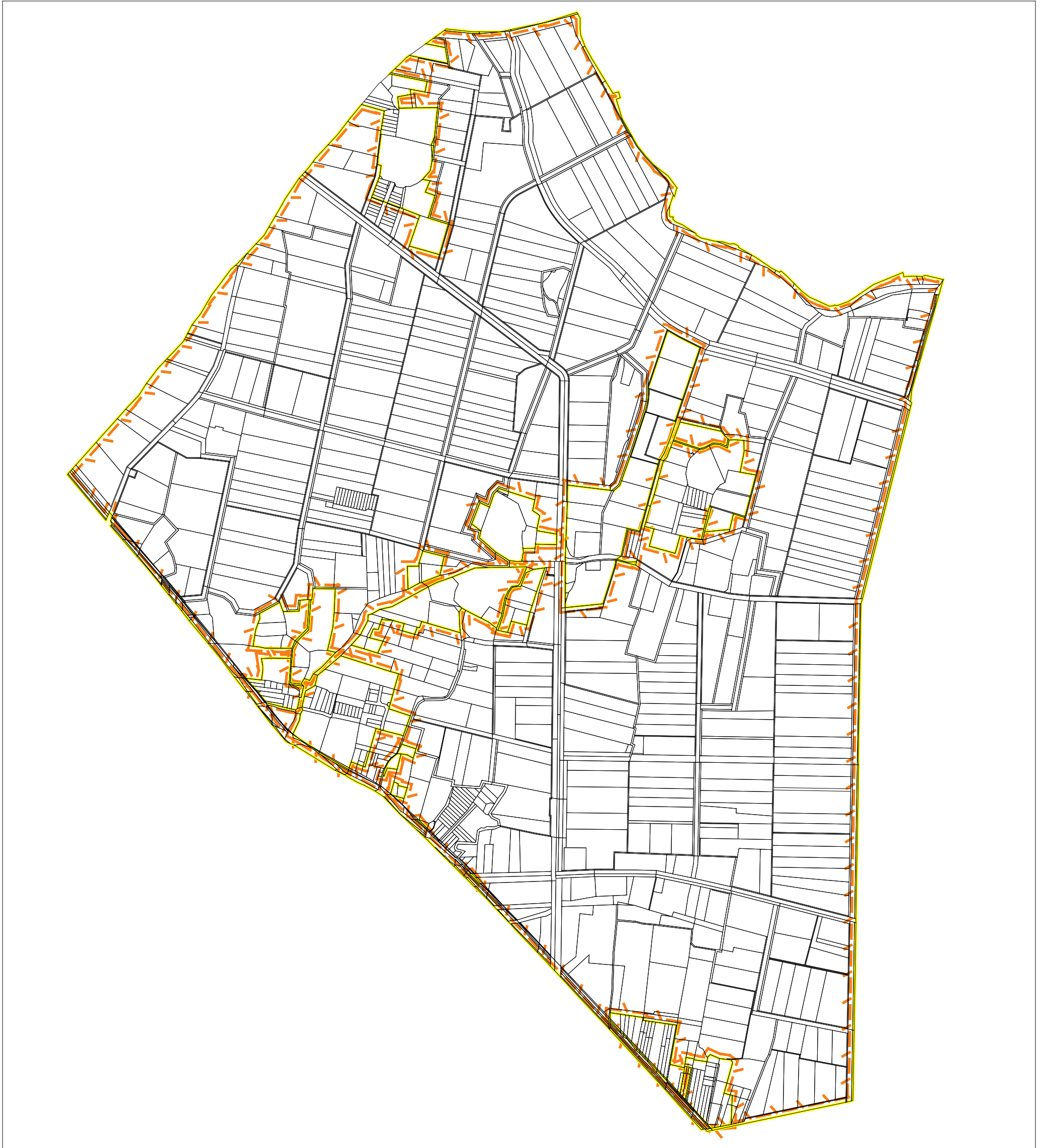
地號	面積	原使用分區	變更後使用分區	使用地(未變更)
1164-0009	236.52	特定農業區	一般農業區	農牧用地
1167-0000	682.00	特定農業區	一般農業區	農牧用地
1167-0001	682.00	特定農業區	一般農業區	農牧用地
1167-0002	690.00	特定農業區	一般農業區	農牧用地
1168-0000	184.00	特定農業區	一般農業區	交通用地
1169-0000	882.24	特定農業區	一般農業區	農牧用地
1170-0000	113.00	特定農業區	一般農業區	水利用地
1238-0000	60.00	特定農業區	一般農業區	交通用地
1239-0000	175.00	特定農業區	一般農業區	水利用地
1240-0000	139.00	特定農業區	一般農業區	水利用地
1244-0000	101.00	特定農業區	一般農業區	水利用地
1244-0001	33.00	特定農業區	一般農業區	水利用地
1245-0000	34.00	特定農業區	一般農業區	交通用地
1245-0001	418.00	特定農業區	一般農業區	交通用地
1246-0000	614.00	特定農業區	一般農業區	交通用地
1246-0001	66.00	特定農業區	一般農業區	交通用地
1246-0002	9.00	特定農業區	一般農業區	交通用地
1246-0003	248.00	特定農業區	一般農業區	交通用地
1247-0000	17.00	特定農業區	一般農業區	交通用地
1247-0001	478.00	特定農業區	一般農業區	交通用地
1248-0000	2.00	特定農業區	一般農業區	交通用地
1263-0000	25.00	特定農業區	一般農業區	交通用地
1263-0001	49.00	特定農業區	一般農業區	交通用地
1274-0000	1.00	特定農業區	一般農業區	交通用地
1274-0001	89.00	特定農業區	一般農業區	交通用地
1275-0000	1.00	特定農業區	一般農業區	交通用地
1275-0001	45.00	特定農業區	一般農業區	交通用地
1276-0000	1.00	特定農業區	一般農業區	交通用地
1276-0001	19.00	特定農業區	一般農業區	交通用地
1293-0000	58.00	特定農業區	一般農業區	交通用地
1294-0000	130.00	特定農業區	一般農業區	交通用地
1295-0000	97.00	特定農業區	一般農業區	交通用地
1296-0000	149.00	特定農業區	一般農業區	交通用地
1297-0000	25.00	特定農業區	一般農業區	交通用地

鹿港鎮鹿鳳段檢討變更使用分區土地清冊

地號	面積	原使用分區	變更後使用分區	使用地(未變更)
1298-0000	15.00	特定農業區	一般農業區	交通用地
1299-0000	29.00	特定農業區	一般農業區	交通用地
1300-0000	17.00	特定農業區	一般農業區	交通用地
1301-0000	90.00	特定農業區	一般農業區	交通用地
1302-0000	62.00	特定農業區	一般農業區	交通用地
1303-0000	21.00	特定農業區	一般農業區	交通用地
1304-0000	27.00	特定農業區	一般農業區	交通用地
1305-0000	55.00	特定農業區	一般農業區	交通用地
1306-0000	100.00	特定農業區	一般農業區	交通用地
1307-0000	4.00	特定農業區	一般農業區	交通用地
1307-0001	61.00	特定農業區	一般農業區	交通用地
1308-0000	5.00	特定農業區	一般農業區	交通用地
1308-0001	62.00	特定農業區	一般農業區	交通用地
1309-0000	81.00	特定農業區	一般農業區	交通用地
1310-0000	219.00	特定農業區	一般農業區	交通用地
1311-0000	162.00	特定農業區	一般農業區	交通用地
1312-0000	112.00	特定農業區	一般農業區	交通用地
1313-0000	9628.00	特定農業區	一般農業區	特定目的事業用地
1313-0001	288.00	特定農業區	一般農業區	特定目的事業用地
1313-0002	39.00	特定農業區	一般農業區	甲種建築用地
1319-0000	86.00	特定農業區	一般農業區	交通用地
1320-0000	148.00	特定農業區	一般農業區	交通用地
1343-0000	50.00	特定農業區	一般農業區	交通用地
1344-0000	93.00	特定農業區	一般農業區	甲種建築用地
1372-0000	2532.10	特定農業區	一般農業區	特定目的事業用地
1372-0001	9.55	特定農業區	一般農業區	甲種建築用地
1372-0002	13.64	特定農業區	一般農業區	甲種建築用地
1372-0003	5.58	特定農業區	一般農業區	甲種建築用地
1372-0004	2.75	特定農業區	一般農業區	甲種建築用地
1372-0005	0.38	特定農業區	一般農業區	甲種建築用地
1373-0000	334.80	特定農業區	一般農業區	特定目的事業用地
1373-0001	6.00	特定農業區	一般農業區	特定目的事業用地
1373-0002	45.50	特定農業區	一般農業區	甲種建築用地
1373-0003	2.70	特定農業區	一般農業區	特定目的事業用地

鹿港鎮鹿鳳段檢討變更使用分區土地清冊

地號	面積	原使用分區	變更後使用分區	使用地(未變更)
1376-0000	1547.00	特定農業區	一般農業區	水利用地
1376-0001	81.00	特定農業區	一般農業區	交通用地
1376-0002	602.00	特定農業區	一般農業區	水利用地
1381-0000	54.00	特定農業區	一般農業區	交通用地
1382-0000	57.00	特定農業區	一般農業區	交通用地
1383-0000	55.00	特定農業區	一般農業區	交通用地
1384-0000	141.00	特定農業區	一般農業區	交通用地
1385-0000	34.00	特定農業區	一般農業區	交通用地



( 196662 , 2666683 )

繪製日期：民國107年7月30日  
比例尺：1/5000  
用途或異動別：  
市縣(市)別：彰化縣等1縣市  
鄉(鎮市區)別：鹿港鎮等1鄉鎮市區  
段小段別：鹿犁段等1段  
地號：  
總筆數：共1351筆  
總面積：837227.53平方公尺  
使用分區別：  
用地別：

-基本圖-



-使用分區-

特定農業區

一般農業區

## 鹿港鎮鹿犁段檢討變更使用分區土地清冊

地號	面積	原使用分區	變更後使用分區	使用地(未變更)
0001-0000	76.00	特定農業區	一般農業區	農牧用地
0002-0000	227.00	特定農業區	一般農業區	交通用地
0003-0000	173.00	特定農業區	一般農業區	交通用地
0004-0000	214.00	特定農業區	一般農業區	交通用地
0004-0001	180.00	特定農業區	一般農業區	交通用地
0005-0000	110.00	特定農業區	一般農業區	水利用地
0006-0000	244.00	特定農業區	一般農業區	農牧用地
0007-0000	62.00	特定農業區	一般農業區	農牧用地
0008-0000	1405.00	特定農業區	一般農業區	農牧用地
0009-0000	639.00	特定農業區	一般農業區	水利用地
0010-0000	164.00	特定農業區	一般農業區	農牧用地
0011-0000	757.00	特定農業區	一般農業區	農牧用地
0011-0001	302.00	特定農業區	一般農業區	農牧用地
0011-0002	329.00	特定農業區	一般農業區	農牧用地
0012-0000	1645.00	特定農業區	一般農業區	農牧用地
0013-0000	257.00	特定農業區	一般農業區	農牧用地
0014-0000	343.00	特定農業區	一般農業區	水利用地
0015-0000	323.00	特定農業區	一般農業區	水利用地
0016-0000	50.00	特定農業區	一般農業區	農牧用地
0017-0000	119.00	特定農業區	一般農業區	水利用地
0018-0000	168.00	特定農業區	一般農業區	水利用地
0019-0000	1739.00	特定農業區	一般農業區	農牧用地
0020-0000	1170.00	特定農業區	一般農業區	農牧用地
0020-0001	1170.00	特定農業區	一般農業區	農牧用地
0020-0002	1171.00	特定農業區	一般農業區	農牧用地
0021-0000	981.00	特定農業區	一般農業區	農牧用地
0022-0000	551.00	特定農業區	一般農業區	農牧用地
0023-0000	1455.00	特定農業區	一般農業區	農牧用地
0024-0000	37.00	特定農業區	一般農業區	水利用地
0025-0000	922.00	特定農業區	一般農業區	農牧用地
0026-0000	1053.00	特定農業區	一般農業區	農牧用地
0027-0000	126.00	特定農業區	一般農業區	水利用地
0028-0000	1502.00	特定農業區	一般農業區	農牧用地
0029-0000	84.00	特定農業區	一般農業區	水利用地

## 鹿港鎮鹿犁段檢討變更使用分區土地清冊

地號	面積	原使用分區	變更後使用分區	使用地(未變更)
0030-0000	380.00	特定農業區	一般農業區	交通用地
0031-0000	89.00	特定農業區	一般農業區	水利用地
0032-0000	1597.00	特定農業區	一般農業區	農牧用地
0033-0000	1630.00	特定農業區	一般農業區	農牧用地
0034-0000	2049.00	特定農業區	一般農業區	農牧用地
0035-0000	2829.00	特定農業區	一般農業區	農牧用地
0035-0001	1414.00	特定農業區	一般農業區	農牧用地
0036-0000	65.00	特定農業區	一般農業區	農牧用地
0037-0000	179.00	特定農業區	一般農業區	農牧用地
0038-0000	176.00	特定農業區	一般農業區	水利用地
0039-0000	151.00	特定農業區	一般農業區	水利用地
0040-0000	121.00	特定農業區	一般農業區	水利用地
0041-0000	754.00	特定農業區	一般農業區	水利用地
0042-0000	1101.00	特定農業區	一般農業區	農牧用地
0043-0000	1652.00	特定農業區	一般農業區	農牧用地
0044-0000	2589.00	特定農業區	一般農業區	農牧用地
0045-0000	2588.00	特定農業區	一般農業區	農牧用地
0046-0000	1144.00	特定農業區	一般農業區	農牧用地
0047-0000	1991.00	特定農業區	一般農業區	農牧用地
0048-0000	231.00	特定農業區	一般農業區	水利用地
0049-0000	487.00	特定農業區	一般農業區	交通用地
0050-0000	190.00	特定農業區	一般農業區	水利用地
0051-0000	2206.00	特定農業區	一般農業區	農牧用地
0052-0000	2206.00	特定農業區	一般農業區	農牧用地
0053-0000	2318.00	特定農業區	一般農業區	農牧用地
0054-0000	419.00	特定農業區	一般農業區	水利用地
0055-0000	178.00	特定農業區	一般農業區	水利用地
0056-0000	192.00	特定農業區	一般農業區	水利用地
0057-0000	129.00	特定農業區	一般農業區	水利用地
0058-0000	1322.00	特定農業區	一般農業區	農牧用地
0059-0000	1320.00	特定農業區	一般農業區	農牧用地
0060-0000	1320.00	特定農業區	一般農業區	農牧用地
0061-0000	1669.00	特定農業區	一般農業區	農牧用地
0062-0000	1878.00	特定農業區	一般農業區	農牧用地

## 鹿港鎮鹿犁段檢討變更使用分區土地清冊

地號	面積	原使用分區	變更後使用分區	使用地(未變更)
0063-0000	1415.00	特定農業區	一般農業區	農牧用地
0064-0000	155.00	特定農業區	一般農業區	水利用地
0065-0000	1000.00	特定農業區	一般農業區	農牧用地
0066-0000	2222.00	特定農業區	一般農業區	農牧用地
0067-0000	276.00	特定農業區	一般農業區	水利用地
0068-0000	654.00	特定農業區	一般農業區	交通用地
0069-0000	273.00	特定農業區	一般農業區	水利用地
0070-0000	3357.00	特定農業區	一般農業區	農牧用地
0071-0000	2445.00	特定農業區	一般農業區	農牧用地
0072-0000	292.00	特定農業區	一般農業區	農牧用地
0073-0000	1752.00	特定農業區	一般農業區	農牧用地
0073-0001	1753.00	特定農業區	一般農業區	農牧用地
0074-0000	105.00	特定農業區	一般農業區	水利用地
0075-0000	30.00	特定農業區	一般農業區	水利用地
0076-0000	304.00	特定農業區	一般農業區	水利用地
0077-0000	198.00	特定農業區	一般農業區	水利用地
0078-0000	320.00	特定農業區	一般農業區	水利用地
0079-0000	57.00	特定農業區	一般農業區	水利用地
0080-0000	41.00	特定農業區	一般農業區	水利用地
0081-0000	704.00	特定農業區	一般農業區	交通用地
0082-0000	1638.00	特定農業區	一般農業區	農牧用地
0083-0000	2026.00	特定農業區	一般農業區	農牧用地
0084-0000	2027.00	特定農業區	一般農業區	農牧用地
0085-0000	1570.00	特定農業區	一般農業區	農牧用地
0086-0000	146.00	特定農業區	一般農業區	水利用地
0087-0000	557.00	特定農業區	一般農業區	交通用地
0088-0000	637.00	特定農業區	一般農業區	水利用地
0089-0000	13.00	特定農業區	一般農業區	水利用地
0090-0000	35.00	特定農業區	一般農業區	水利用地
0091-0000	106.00	特定農業區	一般農業區	水利用地
0092-0000	419.00	特定農業區	一般農業區	交通用地
0093-0000	313.00	特定農業區	一般農業區	交通用地
0094-0000	93.00	特定農業區	一般農業區	水利用地
0095-0000	898.00	特定農業區	一般農業區	農牧用地



鹿港鎮鹿犁段檢討變更使用分區土地清冊				
地號	面積	原使用分區	變更後使用分區	使用地(未變更)
0096-0000	291.00	特定農業區	一般農業區	交通用地
0097-0000	128.00	特定農業區	一般農業區	水利用地
0098-0000	906.00	特定農業區	一般農業區	農牧用地
0099-0000	534.00	特定農業區	一般農業區	農牧用地
0100-0000	697.00	特定農業區	一般農業區	甲種建築用地
0101-0000	100.00	特定農業區	一般農業區	水利用地
0102-0000	57.00	特定農業區	一般農業區	水利用地
0103-0001	189.00	特定農業區	一般農業區	農牧用地
0103-0002	465.00	特定農業區	一般農業區	農牧用地
0103-0003	980.00	特定農業區	一般農業區	農牧用地
0103-0004	465.00	特定農業區	一般農業區	農牧用地
0104-0000	18.00	特定農業區	一般農業區	水利用地
0105-0000	755.00	特定農業區	一般農業區	農牧用地
0106-0000	76.00	特定農業區	一般農業區	交通用地
0107-0000	27.00	特定農業區	一般農業區	水利用地
0108-0000	84.00	特定農業區	一般農業區	水利用地
0109-0000	566.00	特定農業區	一般農業區	農牧用地
0110-0000	93.00	特定農業區	一般農業區	水利用地
0111-0000	531.00	特定農業區	一般農業區	農牧用地
0112-0000	755.00	特定農業區	一般農業區	農牧用地
0113-0000	181.00	特定農業區	一般農業區	交通用地
0114-0000	70.00	特定農業區	一般農業區	交通用地
0115-0000	152.00	特定農業區	一般農業區	水利用地
0119-0000	1051.00	特定農業區	一般農業區	農牧用地
0120-0000	1897.00	特定農業區	一般農業區	農牧用地
0121-0000	1000.00	特定農業區	一般農業區	農牧用地
0121-0001	1000.00	特定農業區	一般農業區	農牧用地
0122-0000	2862.00	特定農業區	一般農業區	農牧用地
0123-0000	114.00	特定農業區	一般農業區	水利用地
0124-0000	350.00	特定農業區	一般農業區	交通用地
0134-0000	291.00	特定農業區	一般農業區	甲種建築用地
0135-0000	89.00	特定農業區	一般農業區	農牧用地
0136-0000	652.00	特定農業區	一般農業區	農牧用地
0137-0000	365.00	特定農業區	一般農業區	農牧用地

鹿港鎮鹿犁段檢討變更使用分區土地清冊				
地號	面積	原使用分區	變更後使用分區	使用地(未變更)
0138-0000	208.00	特定農業區	一般農業區	水利用地
0139-0000	693.00	特定農業區	一般農業區	農牧用地
0140-0000	601.00	特定農業區	一般農業區	農牧用地
0141-0000	922.00	特定農業區	一般農業區	農牧用地
0143-0000	666.00	特定農業區	一般農業區	農牧用地
0144-0000	790.00	特定農業區	一般農業區	農牧用地
0145-0000	19.00	特定農業區	一般農業區	農牧用地
0147-0000	257.00	特定農業區	一般農業區	交通用地
0148-0000	965.00	特定農業區	一般農業區	農牧用地
0149-0000	800.00	特定農業區	一般農業區	農牧用地
0150-0000	233.00	特定農業區	一般農業區	水利用地
0151-0000	380.00	特定農業區	一般農業區	農牧用地
0152-0000	192.00	特定農業區	一般農業區	農牧用地
0156-0000	11.69	特定農業區	一般農業區	甲種建築用地
0156-0002	73.55	特定農業區	一般農業區	甲種建築用地
0156-0003	74.18	特定農業區	一般農業區	甲種建築用地
0156-0004	74.81	特定農業區	一般農業區	甲種建築用地
0156-0005	75.44	特定農業區	一般農業區	甲種建築用地
0156-0006	76.07	特定農業區	一般農業區	甲種建築用地
0156-0007	94.63	特定農業區	一般農業區	甲種建築用地
0156-0008	156.05	特定農業區	一般農業區	甲種建築用地
0156-0009	194.94	特定農業區	一般農業區	甲種建築用地
0156-0010	8.47	特定農業區	一般農業區	甲種建築用地
0156-0011	69.11	特定農業區	一般農業區	甲種建築用地
0156-0012	69.01	特定農業區	一般農業區	甲種建築用地
0156-0013	68.91	特定農業區	一般農業區	甲種建築用地
0156-0014	68.81	特定農業區	一般農業區	甲種建築用地
0156-0015	68.71	特定農業區	一般農業區	甲種建築用地
0156-0016	114.83	特定農業區	一般農業區	甲種建築用地
0159-0000	239.00	特定農業區	一般農業區	交通用地
0160-0000	873.00	特定農業區	一般農業區	農牧用地
0161-0000	112.00	特定農業區	一般農業區	交通用地
0163-0000	524.00	特定農業區	一般農業區	農牧用地
0164-0000	79.00	特定農業區	一般農業區	水利用地

鹿港鎮鹿犁段檢討變更使用分區土地清冊

地號	面積	原使用分區	變更後使用分區	使用地(未變更)
0165-0000	325.00	特定農業區	一般農業區	交通用地
0166-0000	80.00	特定農業區	一般農業區	水利用地
0167-0000	102.00	特定農業區	一般農業區	水利用地
0168-0000	388.00	特定農業區	一般農業區	交通用地
0169-0000	92.00	特定農業區	一般農業區	水利用地
0170-0000	114.00	特定農業區	一般農業區	水利用地
0171-0000	313.00	特定農業區	一般農業區	交通用地
0172-0000	74.00	特定農業區	一般農業區	水利用地
0173-0000	137.00	特定農業區	一般農業區	水利用地
0174-0000	2750.00	特定農業區	一般農業區	農牧用地
0175-0000	138.00	特定農業區	一般農業區	農牧用地
0176-0000	206.00	特定農業區	一般農業區	水利用地
0177-0000	602.00	特定農業區	一般農業區	水利用地
0178-0000	521.00	特定農業區	一般農業區	交通用地
0179-0000	5343.00	特定農業區	一般農業區	農牧用地
0180-0000	679.00	特定農業區	一般農業區	農牧用地
0181-0000	1353.00	特定農業區	一般農業區	農牧用地
0181-0001	1317.00	特定農業區	一般農業區	農牧用地
0182-0000	1410.00	特定農業區	一般農業區	農牧用地
0183-0000	980.00	特定農業區	一般農業區	農牧用地
0184-0000	621.00	特定農業區	一般農業區	農牧用地
0185-0000	219.00	特定農業區	一般農業區	水利用地
0186-0000	615.00	特定農業區	一般農業區	交通用地
0187-0000	149.00	特定農業區	一般農業區	水利用地
0188-0000	74.00	特定農業區	一般農業區	水利用地
0189-0000	316.00	特定農業區	一般農業區	交通用地
0190-0000	116.00	特定農業區	一般農業區	水利用地
0191-0000	554.00	特定農業區	一般農業區	交通用地
0192-0000	582.00	特定農業區	一般農業區	水利用地
0193-0000	3007.00	特定農業區	一般農業區	農牧用地
0193-0001	94.00	特定農業區	一般農業區	水利用地
0194-0000	1668.00	特定農業區	一般農業區	農牧用地
0195-0000	1641.00	特定農業區	一般農業區	農牧用地
0195-0001	1641.00	特定農業區	一般農業區	農牧用地

鹿港鎮鹿犁段檢討變更使用分區土地清冊				
地號	面積	原使用分區	變更後使用分區	使用地(未變更)
0196-0000	962.00	特定農業區	一般農業區	農牧用地
0196-0001	1268.00	特定農業區	一般農業區	農牧用地
0196-0002	951.00	特定農業區	一般農業區	農牧用地
0196-0003	1268.00	特定農業區	一般農業區	農牧用地
0196-0004	1267.00	特定農業區	一般農業區	農牧用地
0196-0005	1070.00	特定農業區	一般農業區	農牧用地
0197-0000	248.00	特定農業區	一般農業區	水利用地
0198-0000	300.00	特定農業區	一般農業區	農牧用地
0199-0000	80.00	特定農業區	一般農業區	農牧用地
0200-0000	95.00	特定農業區	一般農業區	農牧用地
0201-0000	191.00	特定農業區	一般農業區	農牧用地
0202-0000	893.00	特定農業區	一般農業區	農牧用地
0203-0000	87.00	特定農業區	一般農業區	農牧用地
0204-0000	12.00	特定農業區	一般農業區	農牧用地
0205-0000	346.00	特定農業區	一般農業區	水利用地
0206-0000	780.00	特定農業區	一般農業區	交通用地
0207-0000	190.00	特定農業區	一般農業區	水利用地
0208-0000	494.00	特定農業區	一般農業區	農牧用地
0209-0000	2856.00	特定農業區	一般農業區	農牧用地
0210-0000	1728.00	特定農業區	一般農業區	農牧用地
0211-0000	2548.00	特定農業區	一般農業區	農牧用地
0213-0000	2908.00	特定農業區	一般農業區	農牧用地
0214-0000	421.00	特定農業區	一般農業區	水利用地
0215-0000	384.00	特定農業區	一般農業區	交通用地
0216-0000	259.00	特定農業區	一般農業區	交通用地
0217-0000	349.00	特定農業區	一般農業區	水利用地
0218-0000	88.00	特定農業區	一般農業區	水利用地
0219-0000	212.00	特定農業區	一般農業區	交通用地
0220-0000	53.00	特定農業區	一般農業區	水利用地
0221-0000	85.00	特定農業區	一般農業區	水利用地
0222-0000	230.00	特定農業區	一般農業區	交通用地
0223-0000	79.00	特定農業區	一般農業區	水利用地
0224-0000	140.00	特定農業區	一般農業區	水利用地
0225-0000	351.00	特定農業區	一般農業區	交通用地

## 鹿港鎮鹿犁段檢討變更使用分區土地清冊

地號	面積	原使用分區	變更後使用分區	使用地(未變更)
0226-0000	142.00	特定農業區	一般農業區	水利用地
0227-0000	737.00	特定農業區	一般農業區	農牧用地
0228-0000	1872.00	特定農業區	一般農業區	農牧用地
0229-0000	1577.00	特定農業區	一般農業區	農牧用地
0230-0000	1076.00	特定農業區	一般農業區	農牧用地
0231-0000	1100.00	特定農業區	一般農業區	農牧用地
0232-0000	1495.00	特定農業區	一般農業區	農牧用地
0233-0000	341.00	特定農業區	一般農業區	交通用地
0241-0000	134.00	特定農業區	一般農業區	交通用地
0242-0000	282.00	特定農業區	一般農業區	交通用地
0243-0000	214.00	特定農業區	一般農業區	甲種建築用地
0244-0000	161.00	特定農業區	一般農業區	甲種建築用地
0245-0000	173.00	特定農業區	一般農業區	甲種建築用地
0246-0000	79.00	特定農業區	一般農業區	水利用地
0253-0000	117.00	特定農業區	一般農業區	水利用地
0254-0000	270.00	特定農業區	一般農業區	交通用地
0255-0000	303.00	特定農業區	一般農業區	交通用地
0260-0000	244.00	特定農業區	一般農業區	水利用地
0261-0000	627.00	特定農業區	一般農業區	交通用地
0262-0000	240.00	特定農業區	一般農業區	水利用地
0263-0000	123.00	特定農業區	一般農業區	農牧用地
0264-0000	230.00	特定農業區	一般農業區	農牧用地
0265-0000	3879.00	特定農業區	一般農業區	殯葬用地
0266-0000	345.00	特定農業區	一般農業區	水利用地
0267-0000	60.00	特定農業區	一般農業區	農牧用地
0268-0000	367.00	特定農業區	一般農業區	農牧用地
0269-0000	149.00	特定農業區	一般農業區	水利用地
0270-0000	374.00	特定農業區	一般農業區	交通用地
0271-0000	154.00	特定農業區	一般農業區	水利用地
0272-0000	2077.00	特定農業區	一般農業區	農牧用地
0273-0000	690.00	特定農業區	一般農業區	水利用地
0274-0000	509.00	特定農業區	一般農業區	交通用地
0275-0000	48.00	特定農業區	一般農業區	水利用地
0276-0000	79.00	特定農業區	一般農業區	水利用地

## 鹿港鎮鹿犁段檢討變更使用分區土地清冊

地號	面積	原使用分區	變更後使用分區	使用地(未變更)
0280-0000	123.00	特定農業區	一般農業區	水利用地
0281-0000	626.00	特定農業區	一般農業區	交通用地
0282-0000	370.00	特定農業區	一般農業區	交通用地
0283-0000	473.00	特定農業區	一般農業區	水利用地
0284-0000	376.00	特定農業區	一般農業區	交通用地
0285-0000	834.00	特定農業區	一般農業區	農牧用地
0285-0001	3761.00	特定農業區	一般農業區	農牧用地
0286-0000	542.00	特定農業區	一般農業區	農牧用地
0287-0000	1156.00	特定農業區	一般農業區	農牧用地
0287-0001	228.00	特定農業區	一般農業區	農牧用地
0287-0002	1156.00	特定農業區	一般農業區	農牧用地
0287-0003	1157.00	特定農業區	一般農業區	農牧用地
0288-0000	156.00	特定農業區	一般農業區	水利用地
0289-0000	193.00	特定農業區	一般農業區	水利用地
0290-0000	1310.00	特定農業區	一般農業區	農牧用地
0291-0000	203.00	特定農業區	一般農業區	農牧用地
0293-0000	54.00	特定農業區	一般農業區	交通用地
0294-0000	77.00	特定農業區	一般農業區	交通用地
0295-0000	309.00	特定農業區	一般農業區	交通用地
0296-0000	334.29	特定農業區	一般農業區	甲種建築用地
0296-0001	630.71	特定農業區	一般農業區	甲種建築用地
0308-0000	2107.00	特定農業區	一般農業區	農牧用地
0309-0000	67.00	特定農業區	一般農業區	水利用地
0310-0000	355.00	特定農業區	一般農業區	交通用地
0311-0000	677.00	特定農業區	一般農業區	交通用地
0312-0000	126.00	特定農業區	一般農業區	水利用地
0313-0000	412.00	特定農業區	一般農業區	交通用地
0314-0000	73.00	特定農業區	一般農業區	水利用地
0320-0000	99.00	特定農業區	一般農業區	水利用地
0321-0000	510.00	特定農業區	一般農業區	農牧用地
0321-0001	372.00	特定農業區	一般農業區	農牧用地
0322-0000	324.00	特定農業區	一般農業區	交通用地
0323-0000	221.00	特定農業區	一般農業區	農牧用地
0325-0000	290.00	特定農業區	一般農業區	農牧用地

## 鹿港鎮鹿犁段檢討變更使用分區土地清冊

地號	面積	原使用分區	變更後使用分區	使用地(未變更)
0330-0000	144.00	特定農業區	一般農業區	水利用地
0331-0000	599.00	特定農業區	一般農業區	交通用地
0332-0000	251.00	特定農業區	一般農業區	水利用地
0333-0000	187.00	特定農業區	一般農業區	水利用地
0334-0000	450.00	特定農業區	一般農業區	交通用地
0335-0000	189.00	特定農業區	一般農業區	水利用地
0336-0000	558.00	特定農業區	一般農業區	交通用地
0337-0000	708.00	特定農業區	一般農業區	水利用地
0338-0000	570.00	特定農業區	一般農業區	交通用地
0339-0000	122.00	特定農業區	一般農業區	水利用地
0340-0000	556.00	特定農業區	一般農業區	交通用地
0341-0000	710.00	特定農業區	一般農業區	水利用地
0342-0000	550.00	特定農業區	一般農業區	交通用地
0342-0001	119.00	特定農業區	一般農業區	水利用地
0343-0000	562.00	特定農業區	一般農業區	水利用地
0344-0000	1552.00	特定農業區	一般農業區	交通用地
0345-0000	574.00	特定農業區	一般農業區	水利用地
0346-0000	1271.00	特定農業區	一般農業區	農牧用地
0347-0000	1187.00	特定農業區	一般農業區	農牧用地
0348-0000	1187.00	特定農業區	一般農業區	農牧用地
0349-0000	74.00	特定農業區	一般農業區	農牧用地
0350-0000	1349.00	特定農業區	一般農業區	農牧用地
0350-0001	143.00	特定農業區	一般農業區	水利用地
0351-0000	3084.00	特定農業區	一般農業區	農牧用地
0354-0000	2385.00	特定農業區	一般農業區	農牧用地
0355-0000	1704.00	特定農業區	一般農業區	農牧用地
0356-0000	1400.00	特定農業區	一般農業區	農牧用地
0357-0000	1400.00	特定農業區	一般農業區	農牧用地
0357-0001	1400.00	特定農業區	一般農業區	農牧用地
0358-0000	1727.00	特定農業區	一般農業區	農牧用地
0359-0000	1727.00	特定農業區	一般農業區	農牧用地
0360-0000	1052.00	特定農業區	一般農業區	農牧用地
0361-0000	1052.00	特定農業區	一般農業區	農牧用地
0362-0000	1021.00	特定農業區	一般農業區	農牧用地

## 鹿港鎮鹿犁段檢討變更使用分區土地清冊

地號	面積	原使用分區	變更後使用分區	使用地(未變更)
0363-0000	1252.00	特定農業區	一般農業區	農牧用地
0364-0000	1940.00	特定農業區	一般農業區	農牧用地
0365-0000	367.00	特定農業區	一般農業區	水利用地
0366-0000	1657.00	特定農業區	一般農業區	農牧用地
0367-0000	1330.00	特定農業區	一般農業區	農牧用地
0368-0000	1185.00	特定農業區	一般農業區	農牧用地
0369-0000	4876.00	特定農業區	一般農業區	農牧用地
0369-0001	368.00	特定農業區	一般農業區	農牧用地
0370-0000	992.00	特定農業區	一般農業區	農牧用地
0371-0000	1255.00	特定農業區	一般農業區	農牧用地
0372-0000	800.00	特定農業區	一般農業區	農牧用地
0373-0000	126.00	特定農業區	一般農業區	水利用地
0374-0000	154.00	特定農業區	一般農業區	水利用地
0375-0000	357.00	特定農業區	一般農業區	交通用地
0376-0000	175.00	特定農業區	一般農業區	水利用地
0377-0000	1453.00	特定農業區	一般農業區	農牧用地
0378-0000	1021.00	特定農業區	一般農業區	農牧用地
0379-0000	2076.00	特定農業區	一般農業區	農牧用地
0380-0000	97.00	特定農業區	一般農業區	交通用地
0381-0000	764.00	特定農業區	一般農業區	農牧用地
0382-0000	711.00	特定農業區	一般農業區	農牧用地
0383-0000	122.00	特定農業區	一般農業區	水利用地
0384-0000	289.00	特定農業區	一般農業區	交通用地
0385-0000	165.00	特定農業區	一般農業區	水利用地
0386-0000	960.00	特定農業區	一般農業區	交通用地
0387-0000	101.00	特定農業區	一般農業區	水利用地
0388-0000	255.00	特定農業區	一般農業區	水利用地
0389-0000	1270.00	特定農業區	一般農業區	交通用地
0390-0000	465.00	特定農業區	一般農業區	水利用地
0391-0000	2169.00	特定農業區	一般農業區	農牧用地
0392-0000	1654.00	特定農業區	一般農業區	農牧用地
0394-0000	2725.00	特定農業區	一般農業區	農牧用地
0395-0000	117.00	特定農業區	一般農業區	水利用地
0396-0000	1445.00	特定農業區	一般農業區	農牧用地



## 鹿港鎮鹿犁段檢討變更使用分區土地清冊

地號	面積	原使用分區	變更後使用分區	使用地(未變更)
0397-0000	1413.00	特定農業區	一般農業區	農牧用地
0397-0001	1000.00	特定農業區	一般農業區	農牧用地
0397-0002	1413.00	特定農業區	一般農業區	農牧用地
0398-0000	3246.00	特定農業區	一般農業區	農牧用地
0399-0000	2525.00	特定農業區	一般農業區	農牧用地
0400-0000	1441.00	特定農業區	一般農業區	農牧用地
0401-0000	1387.00	特定農業區	一般農業區	農牧用地
0402-0000	846.00	特定農業區	一般農業區	交通用地
0403-0000	1590.00	特定農業區	一般農業區	農牧用地
0404-0000	1620.00	特定農業區	一般農業區	農牧用地
0406-0000	3380.00	特定農業區	一般農業區	農牧用地
0407-0000	1332.00	特定農業區	一般農業區	農牧用地
0408-0000	1252.00	特定農業區	一般農業區	農牧用地
0409-0000	122.00	特定農業區	一般農業區	水利用地
0410-0000	1637.00	特定農業區	一般農業區	農牧用地
0411-0000	1515.00	特定農業區	一般農業區	農牧用地
0412-0000	1388.00	特定農業區	一般農業區	農牧用地
0413-0000	1456.00	特定農業區	一般農業區	農牧用地
0414-0000	1455.00	特定農業區	一般農業區	農牧用地
0415-0000	2191.00	特定農業區	一般農業區	農牧用地
0416-0000	125.00	特定農業區	一般農業區	水利用地
0417-0000	401.00	特定農業區	一般農業區	水利用地
0418-0000	1209.00	特定農業區	一般農業區	交通用地
0419-0000	346.00	特定農業區	一般農業區	水利用地
0420-0000	283.00	特定農業區	一般農業區	水利用地
0421-0000	851.00	特定農業區	一般農業區	交通用地
0422-0000	159.00	特定農業區	一般農業區	水利用地
0423-0000	186.00	特定農業區	一般農業區	水利用地
0424-0000	568.00	特定農業區	一般農業區	交通用地
0425-0000	109.00	特定農業區	一般農業區	水利用地
0426-0000	906.00	特定農業區	一般農業區	交通用地
0426-0001	24.00	特定農業區	一般農業區	交通用地
0427-0000	135.00	特定農業區	一般農業區	水利用地
0428-0000	1360.00	特定農業區	一般農業區	農牧用地

## 鹿港鎮鹿犁段檢討變更使用分區土地清冊

地號	面積	原使用分區	變更後使用分區	使用地(未變更)
0428-0001	1360.00	特定農業區	一般農業區	農牧用地
0429-0000	1287.00	特定農業區	一般農業區	農牧用地
0429-0001	1402.00	特定農業區	一般農業區	農牧用地
0430-0000	1373.00	特定農業區	一般農業區	農牧用地
0431-0000	584.00	特定農業區	一般農業區	農牧用地
0432-0000	106.00	特定農業區	一般農業區	水利用地
0433-0000	743.00	特定農業區	一般農業區	農牧用地
0433-0001	744.00	特定農業區	一般農業區	農牧用地
0434-0000	850.00	特定農業區	一般農業區	農牧用地
0434-0001	850.00	特定農業區	一般農業區	農牧用地
0434-0002	850.00	特定農業區	一般農業區	農牧用地
0435-0000	702.00	特定農業區	一般農業區	交通用地
0436-0000	145.00	特定農業區	一般農業區	水利用地
0437-0000	2409.00	特定農業區	一般農業區	農牧用地
0438-0000	1432.00	特定農業區	一般農業區	農牧用地
0439-0000	1431.00	特定農業區	一般農業區	農牧用地
0440-0000	1210.00	特定農業區	一般農業區	農牧用地
0441-0000	1210.00	特定農業區	一般農業區	農牧用地
0442-0000	106.00	特定農業區	一般農業區	水利用地
0443-0000	106.00	特定農業區	一般農業區	水利用地
0444-0000	1234.00	特定農業區	一般農業區	農牧用地
0445-0000	684.00	特定農業區	一般農業區	農牧用地
0446-0000	210.00	特定農業區	一般農業區	農牧用地
0447-0000	1132.00	特定農業區	一般農業區	農牧用地
0448-0000	67.00	特定農業區	一般農業區	水利用地
0449-0000	1635.00	特定農業區	一般農業區	農牧用地
0450-0000	1735.00	特定農業區	一般農業區	農牧用地
0451-0000	333.00	特定農業區	一般農業區	水利用地
0452-0000	846.00	特定農業區	一般農業區	交通用地
0453-0000	233.00	特定農業區	一般農業區	水利用地
0454-0000	2452.00	特定農業區	一般農業區	農牧用地
0455-0000	1420.00	特定農業區	一般農業區	農牧用地
0456-0000	1452.00	特定農業區	一般農業區	農牧用地
0457-0000	1453.00	特定農業區	一般農業區	農牧用地

## 鹿港鎮鹿犁段檢討變更使用分區土地清冊

地號	面積	原使用分區	變更後使用分區	使用地(未變更)
0458-0000	1362.00	特定農業區	一般農業區	農牧用地
0459-0000	125.00	特定農業區	一般農業區	水利用地
0460-0000	783.00	特定農業區	一般農業區	交通用地
0461-0000	323.00	特定農業區	一般農業區	水利用地
0462-0000	1953.00	特定農業區	一般農業區	農牧用地
0463-0000	100.00	特定農業區	一般農業區	水利用地
0464-0000	202.00	特定農業區	一般農業區	水利用地
0465-0000	114.00	特定農業區	一般農業區	農牧用地
0466-0000	320.00	特定農業區	一般農業區	丁種建築用地
0466-0001	113.00	特定農業區	一般農業區	丁種建築用地
0466-0002	88.00	特定農業區	一般農業區	丁種建築用地
0471-0000	44.00	特定農業區	一般農業區	交通用地
0472-0000	43.00	特定農業區	一般農業區	交通用地
0473-0000	55.00	特定農業區	一般農業區	交通用地
0474-0000	92.00	特定農業區	一般農業區	交通用地
0475-0000	1.00	特定農業區	一般農業區	交通用地
0475-0001	41.00	特定農業區	一般農業區	交通用地
0481-0000	137.00	特定農業區	一般農業區	丁種建築用地
0481-0001	189.00	特定農業區	一般農業區	丁種建築用地
0481-0002	118.00	特定農業區	一般農業區	丁種建築用地
0482-0000	1509.00	特定農業區	一般農業區	農牧用地
0488-0000	1362.00	特定農業區	一般農業區	農牧用地
0489-0000	1362.00	特定農業區	一般農業區	農牧用地
0489-0001	1467.00	特定農業區	一般農業區	農牧用地
0490-0000	246.00	特定農業區	一般農業區	丁種建築用地
0496-0000	48.00	特定農業區	一般農業區	交通用地
0497-0000	52.00	特定農業區	一般農業區	交通用地
0498-0000	127.00	特定農業區	一般農業區	交通用地
0499-0000	103.00	特定農業區	一般農業區	交通用地
0500-0000	104.00	特定農業區	一般農業區	交通用地
0501-0000	77.00	特定農業區	一般農業區	交通用地
0504-0000	132.29	特定農業區	一般農業區	丁種建築用地
0504-0001	10.00	特定農業區	一般農業區	交通用地
0504-0002	112.63	特定農業區	一般農業區	丁種建築用地

鹿港鎮鹿犁段檢討變更使用分區土地清冊				
地號	面積	原使用分區	變更後使用分區	使用地(未變更)
0504-0003	25.49	特定農業區	一般農業區	丁種建築用地
0504-0004	25.49	特定農業區	一般農業區	丁種建築用地
0504-0005	25.49	特定農業區	一般農業區	丁種建築用地
0504-0006	2.61	特定農業區	一般農業區	丁種建築用地
0507-0000	255.00	特定農業區	一般農業區	丁種建築用地
0508-0000	676.00	特定農業區	一般農業區	丁種建築用地
0509-0001	3.00	特定農業區	一般農業區	交通用地
0522-0000	31.00	特定農業區	一般農業區	交通用地
0523-0000	10.00	特定農業區	一般農業區	交通用地
0524-0000	10.00	特定農業區	一般農業區	交通用地
0525-0000	26.00	特定農業區	一般農業區	交通用地
0526-0000	11.00	特定農業區	一般農業區	交通用地
0527-0000	23.00	特定農業區	一般農業區	交通用地
0528-0000	33.00	特定農業區	一般農業區	交通用地
0529-0000	55.00	特定農業區	一般農業區	交通用地
0530-0000	229.00	特定農業區	一般農業區	交通用地
0531-0000	100.00	特定農業區	一般農業區	交通用地
0532-0000	172.00	特定農業區	一般農業區	交通用地
0533-0000	178.00	特定農業區	一般農業區	交通用地
0534-0000	99.00	特定農業區	一般農業區	交通用地
0535-0000	11.00	特定農業區	一般農業區	交通用地
0535-0001	27.00	特定農業區	一般農業區	交通用地
0536-0000	116.00	特定農業區	一般農業區	交通用地
0537-0000	242.00	特定農業區	一般農業區	交通用地
0538-0000	192.00	特定農業區	一般農業區	交通用地
0539-0000	242.00	特定農業區	一般農業區	交通用地
0540-0000	1.00	特定農業區	一般農業區	交通用地
0540-0001	137.00	特定農業區	一般農業區	交通用地
0541-0000	2381.00	特定農業區	一般農業區	農牧用地
0541-0001	41.00	特定農業區	一般農業區	農牧用地
0542-0000	101.00	特定農業區	一般農業區	特定目的事業用地
0543-0000	681.00	特定農業區	一般農業區	農牧用地
0543-0001	270.00	特定農業區	一般農業區	農牧用地
0544-0000	4640.00	特定農業區	一般農業區	特定目的事業用地

鹿港鎮鹿犁段檢討變更使用分區土地清冊				
地號	面積	原使用分區	變更後使用分區	使用地(未變更)
0545-0000	151.00	特定農業區	一般農業區	農牧用地
0545-0001	269.00	特定農業區	一般農業區	農牧用地
0545-0002	162.00	特定農業區	一般農業區	農牧用地
0546-0000	3047.00	特定農業區	一般農業區	特定目的事業用地
0547-0000	2523.00	特定農業區	一般農業區	特定目的事業用地
0548-0000	2598.00	特定農業區	一般農業區	農牧用地
0548-0001	202.00	特定農業區	一般農業區	農牧用地
0548-0002	669.00	特定農業區	一般農業區	農牧用地
0549-0000	509.00	特定農業區	一般農業區	特定目的事業用地
0550-0000	44.00	特定農業區	一般農業區	農牧用地
0551-0000	306.00	特定農業區	一般農業區	特定目的事業用地
0552-0000	1022.00	特定農業區	一般農業區	特定目的事業用地
0553-0000	274.00	特定農業區	一般農業區	特定目的事業用地
0555-0000	27.00	特定農業區	一般農業區	水利用地
0556-0000	1122.00	特定農業區	一般農業區	農牧用地
0556-0001	561.00	特定農業區	一般農業區	農牧用地
0556-0002	561.00	特定農業區	一般農業區	農牧用地
0557-0000	196.00	特定農業區	一般農業區	水利用地
0558-0000	444.00	特定農業區	一般農業區	水利用地
0559-0000	1614.00	特定農業區	一般農業區	農牧用地
0560-0000	205.00	特定農業區	一般農業區	農牧用地
0561-0000	480.00	特定農業區	一般農業區	特定目的事業用地
0562-0000	1090.00	特定農業區	一般農業區	特定目的事業用地
0563-0000	397.00	特定農業區	一般農業區	農牧用地
0564-0000	1123.00	特定農業區	一般農業區	農牧用地
0564-0001	208.00	特定農業區	一般農業區	農牧用地
0565-0000	41.00	特定農業區	一般農業區	農牧用地
0566-0000	666.00	特定農業區	一般農業區	農牧用地
0567-0000	1039.00	特定農業區	一般農業區	農牧用地
0568-0000	915.00	特定農業區	一般農業區	農牧用地
0569-0000	357.00	特定農業區	一般農業區	農牧用地
0570-0000	3666.00	特定農業區	一般農業區	特定目的事業用地
0571-0000	1821.00	特定農業區	一般農業區	農牧用地
0572-0000	910.00	特定農業區	一般農業區	水利用地

鹿港鎮鹿犁段檢討變更使用分區土地清冊

地號	面積	原使用分區	變更後使用分區	使用地(未變更)
0572-0001	115.00	特定農業區	一般農業區	交通用地
0573-0000	549.00	特定農業區	一般農業區	交通用地
0573-0001	76.00	特定農業區	一般農業區	交通用地
0574-0000	343.00	特定農業區	一般農業區	交通用地
0575-0000	136.00	特定農業區	一般農業區	水利用地
0576-0000	222.00	特定農業區	一般農業區	交通用地
0577-0000	143.00	特定農業區	一般農業區	水利用地
0578-0000	62.00	特定農業區	一般農業區	水利用地
0579-0000	254.00	特定農業區	一般農業區	交通用地
0580-0000	188.00	特定農業區	一般農業區	水利用地
0581-0000	301.00	特定農業區	一般農業區	水利用地
0582-0000	407.00	特定農業區	一般農業區	交通用地
0583-0000	507.00	特定農業區	一般農業區	交通用地
0584-0000	370.00	特定農業區	一般農業區	水利用地
0584-0001	44.00	特定農業區	一般農業區	水利用地
0585-0000	162.00	特定農業區	一般農業區	交通用地
0586-0000	1639.00	特定農業區	一般農業區	農牧用地
0587-0000	82.00	特定農業區	一般農業區	水利用地
0588-0000	1752.00	特定農業區	一般農業區	農牧用地
0589-0000	883.00	特定農業區	一般農業區	農牧用地
0590-0000	69.00	特定農業區	一般農業區	水利用地
0591-0000	75.00	特定農業區	一般農業區	水利用地
0592-0000	136.00	特定農業區	一般農業區	水利用地
0593-0000	65.00	特定農業區	一般農業區	水利用地
0594-0000	22.00	特定農業區	一般農業區	水利用地
0595-0000	1697.00	特定農業區	一般農業區	農牧用地
0596-0000	734.00	特定農業區	一般農業區	農牧用地
0597-0000	253.00	特定農業區	一般農業區	交通用地
0598-0000	51.00	特定農業區	一般農業區	水利用地
0599-0000	911.00	特定農業區	一般農業區	農牧用地
0600-0000	1561.00	特定農業區	一般農業區	農牧用地
0601-0000	980.00	特定農業區	一般農業區	農牧用地
0602-0000	1479.00	特定農業區	一般農業區	農牧用地
0603-0000	1480.00	特定農業區	一般農業區	農牧用地

鹿港鎮鹿犁段檢討變更使用分區土地清冊				
地號	面積	原使用分區	變更後使用分區	使用地(未變更)
0604-0000	2047.00	特定農業區	一般農業區	農牧用地
0605-0000	832.00	特定農業區	一般農業區	水利用地
0606-0000	2179.00	特定農業區	一般農業區	農牧用地
0606-0001	267.00	特定農業區	一般農業區	農牧用地
0607-0000	2228.00	特定農業區	一般農業區	農牧用地
0608-0000	1000.00	特定農業區	一般農業區	農牧用地
0609-0000	245.00	特定農業區	一般農業區	水利用地
0610-0000	2019.00	特定農業區	一般農業區	農牧用地
0611-0000	3329.00	特定農業區	一般農業區	農牧用地
0612-0000	294.00	特定農業區	一般農業區	水利用地
0613-0000	735.00	特定農業區	一般農業區	交通用地
0614-0000	303.00	特定農業區	一般農業區	水利用地
0615-0000	985.00	特定農業區	一般農業區	甲種建築用地
0616-0000	779.00	特定農業區	一般農業區	甲種建築用地
0617-0000	3064.00	特定農業區	一般農業區	農牧用地
0618-0000	227.00	特定農業區	一般農業區	水利用地
0619-0000	1972.00	特定農業區	一般農業區	農牧用地
0620-0000	93.00	特定農業區	一般農業區	水利用地
0621-0000	208.00	特定農業區	一般農業區	交通用地
0622-0000	86.00	特定農業區	一般農業區	水利用地
0623-0000	129.00	特定農業區	一般農業區	水利用地
0624-0000	172.00	特定農業區	一般農業區	水利用地
0625-0000	727.00	特定農業區	一般農業區	交通用地
0626-0000	175.00	特定農業區	一般農業區	水利用地
0627-0000	996.00	特定農業區	一般農業區	農牧用地
0628-0000	1551.00	特定農業區	一般農業區	農牧用地
0629-0000	287.00	特定農業區	一般農業區	水利用地
0630-0000	770.00	特定農業區	一般農業區	農牧用地
0630-0001	500.00	特定農業區	一般農業區	農牧用地
0631-0000	997.00	特定農業區	一般農業區	農牧用地
0632-0000	996.00	特定農業區	一般農業區	農牧用地
0633-0000	1060.00	特定農業區	一般農業區	農牧用地
0634-0000	1043.00	特定農業區	一般農業區	農牧用地
0635-0000	1030.00	特定農業區	一般農業區	農牧用地

## 鹿港鎮鹿犁段檢討變更使用分區土地清冊

地號	面積	原使用分區	變更後使用分區	使用地(未變更)
0636-0000	1057.00	特定農業區	一般農業區	農牧用地
0637-0000	1146.00	特定農業區	一般農業區	農牧用地
0637-0001	80.00	特定農業區	一般農業區	水利用地
0638-0000	300.00	特定農業區	一般農業區	農牧用地
0638-0001	23.00	特定農業區	一般農業區	水利用地
0639-0000	1652.00	特定農業區	一般農業區	農牧用地
0640-0000	82.00	特定農業區	一般農業區	水利用地
0641-0000	387.00	特定農業區	一般農業區	交通用地
0642-0000	768.00	特定農業區	一般農業區	水利用地
0643-0000	247.00	特定農業區	一般農業區	水利用地
0644-0000	616.00	特定農業區	一般農業區	交通用地
0645-0000	246.00	特定農業區	一般農業區	水利用地
0646-0000	1734.00	特定農業區	一般農業區	農牧用地
0647-0000	1232.00	特定農業區	一般農業區	農牧用地
0648-0000	1045.00	特定農業區	一般農業區	農牧用地
0649-0000	1002.00	特定農業區	一般農業區	農牧用地
0650-0000	1623.00	特定農業區	一般農業區	農牧用地
0651-0000	282.00	特定農業區	一般農業區	農牧用地
0652-0000	1113.00	特定農業區	一般農業區	農牧用地
0652-0001	1113.00	特定農業區	一般農業區	農牧用地
0652-0002	1114.00	特定農業區	一般農業區	農牧用地
0653-0000	111.00	特定農業區	一般農業區	水利用地
0654-0000	656.00	特定農業區	一般農業區	農牧用地
0655-0000	1479.00	特定農業區	一般農業區	農牧用地
0655-0001	269.00	特定農業區	一般農業區	農牧用地
0657-0000	70.00	特定農業區	一般農業區	水利用地
0658-0000	842.00	特定農業區	一般農業區	農牧用地
0659-0000	3055.00	特定農業區	一般農業區	農牧用地
0660-0000	1712.00	特定農業區	一般農業區	農牧用地
0661-0000	2748.00	特定農業區	一般農業區	農牧用地
0662-0000	1732.00	特定農業區	一般農業區	農牧用地
0663-0000	1027.00	特定農業區	一般農業區	農牧用地
0664-0000	144.00	特定農業區	一般農業區	水利用地
0665-0000	515.00	特定農業區	一般農業區	水利用地



## 鹿港鎮鹿犁段檢討變更使用分區土地清冊

地號	面積	原使用分區	變更後使用分區	使用地(未變更)
0666-0000	492.00	特定農業區	一般農業區	交通用地
0667-0000	65.00	特定農業區	一般農業區	農牧用地
0668-0000	1783.00	特定農業區	一般農業區	農牧用地
0669-0000	2033.00	特定農業區	一般農業區	農牧用地
0670-0000	1586.00	特定農業區	一般農業區	農牧用地
0670-0001	1585.00	特定農業區	一般農業區	農牧用地
0671-0000	141.00	特定農業區	一般農業區	水利用地
0672-0000	1396.00	特定農業區	一般農業區	農牧用地
0673-0000	2553.00	特定農業區	一般農業區	農牧用地
0674-0000	93.00	特定農業區	一般農業區	水利用地
0675-0000	204.00	特定農業區	一般農業區	水利用地
0676-0000	283.00	特定農業區	一般農業區	水利用地
0677-0000	3146.00	特定農業區	一般農業區	農牧用地
0678-0000	809.00	特定農業區	一般農業區	農牧用地
0679-0000	618.00	特定農業區	一般農業區	農牧用地
0680-0000	2791.00	特定農業區	一般農業區	農牧用地
0681-0000	2353.00	特定農業區	一般農業區	農牧用地
0681-0001	2352.00	特定農業區	一般農業區	農牧用地
0681-0002	431.00	特定農業區	一般農業區	農牧用地
0682-0000	60.00	特定農業區	一般農業區	水利用地
0683-0000	237.00	特定農業區	一般農業區	交通用地
0684-0000	72.00	特定農業區	一般農業區	水利用地
0690-0000	305.00	特定農業區	一般農業區	交通用地
0691-0000	381.00	特定農業區	一般農業區	水利用地
0692-0000	655.00	特定農業區	一般農業區	交通用地
0693-0000	793.00	特定農業區	一般農業區	交通用地
0694-0000	316.00	特定農業區	一般農業區	水利用地
0695-0000	495.00	特定農業區	一般農業區	交通用地
0696-0000	132.00	特定農業區	一般農業區	水利用地
0697-0000	509.00	特定農業區	一般農業區	交通用地
0698-0000	355.00	特定農業區	一般農業區	水利用地
0699-0000	521.00	特定農業區	一般農業區	交通用地
0700-0000	404.00	特定農業區	一般農業區	交通用地
0701-0000	155.00	特定農業區	一般農業區	水利用地

## 鹿港鎮鹿犁段檢討變更使用分區土地清冊

地號	面積	原使用分區	變更後使用分區	使用地(未變更)
0702-0000	255.00	特定農業區	一般農業區	交通用地
0703-0000	255.00	特定農業區	一般農業區	水利用地
0704-0000	255.00	特定農業區	一般農業區	水利用地
0705-0000	255.00	特定農業區	一般農業區	交通用地
0706-0000	39.00	特定農業區	一般農業區	交通用地
0707-0000	97.00	特定農業區	一般農業區	交通用地
0708-0000	36.00	特定農業區	一般農業區	交通用地
0709-0000	1.00	特定農業區	一般農業區	交通用地
0709-0001	41.00	特定農業區	一般農業區	交通用地
0710-0000	12.00	特定農業區	一般農業區	交通用地
0710-0001	6.00	特定農業區	一般農業區	交通用地
0711-0000	631.00	特定農業區	一般農業區	農牧用地
0712-0000	477.00	特定農業區	一般農業區	甲種建築用地
0713-0000	17.00	特定農業區	一般農業區	交通用地
0714-0000	16.00	特定農業區	一般農業區	交通用地
0714-0001	52.00	特定農業區	一般農業區	交通用地
0715-0000	69.00	特定農業區	一般農業區	交通用地
0716-0000	244.00	特定農業區	一般農業區	交通用地
0717-0000	63.00	特定農業區	一般農業區	交通用地
0718-0000	242.00	特定農業區	一般農業區	水利用地
0718-0001	47.00	特定農業區	一般農業區	水利用地
0719-0000	502.00	特定農業區	一般農業區	農牧用地
0720-0000	5.00	特定農業區	一般農業區	交通用地
0720-0001	5.00	特定農業區	一般農業區	交通用地
0721-0000	1.00	特定農業區	一般農業區	交通用地
0721-0001	21.00	特定農業區	一般農業區	交通用地
0722-0000	43.00	特定農業區	一般農業區	交通用地
0723-0000	109.00	特定農業區	一般農業區	交通用地
0724-0000	12.00	特定農業區	一般農業區	交通用地
0725-0000	37.00	特定農業區	一般農業區	交通用地
0726-0000	15.00	特定農業區	一般農業區	交通用地
0727-0000	14.00	特定農業區	一般農業區	交通用地
0728-0000	344.00	特定農業區	一般農業區	農牧用地
0728-0001	2.00	特定農業區	一般農業區	交通用地

## 鹿港鎮鹿犁段檢討變更使用分區土地清冊

地號	面積	原使用分區	變更後使用分區	使用地(未變更)
0729-0000	2223.00	特定農業區	一般農業區	農牧用地
0729-0001	20.00	特定農業區	一般農業區	交通用地
0730-0000	27.00	特定農業區	一般農業區	交通用地
0731-0000	42.00	特定農業區	一般農業區	交通用地
0732-0000	44.00	特定農業區	一般農業區	交通用地
0733-0000	57.00	特定農業區	一般農業區	交通用地
0734-0000	15.00	特定農業區	一般農業區	交通用地
0735-0000	32.00	特定農業區	一般農業區	交通用地
0736-0000	35.00	特定農業區	一般農業區	交通用地
0736-0001	7.00	特定農業區	一般農業區	交通用地
0737-0000	117.00	特定農業區	一般農業區	交通用地
0738-0000	61.00	特定農業區	一般農業區	交通用地
0739-0000	69.00	特定農業區	一般農業區	交通用地
0740-0000	10.00	特定農業區	一般農業區	交通用地
0741-0000	42.00	特定農業區	一般農業區	農牧用地
0741-0001	19.00	特定農業區	一般農業區	交通用地
0742-0000	5.00	特定農業區	一般農業區	交通用地
0743-0000	729.00	特定農業區	一般農業區	水利用地
0743-0001	33.00	特定農業區	一般農業區	交通用地
0744-0000	530.00	特定農業區	一般農業區	交通用地
0744-0001	12.00	特定農業區	一般農業區	交通用地
0745-0000	2071.00	特定農業區	一般農業區	農牧用地
0746-0000	751.00	特定農業區	一般農業區	農牧用地
0747-0000	1383.00	特定農業區	一般農業區	農牧用地
0747-0001	411.00	特定農業區	一般農業區	農牧用地
0747-0002	675.00	特定農業區	一般農業區	農牧用地
0748-0000	19.00	特定農業區	一般農業區	交通用地
0749-0000	81.76	特定農業區	一般農業區	農牧用地
0749-0001	176.07	特定農業區	一般農業區	農牧用地
0751-0000	362.00	特定農業區	一般農業區	農牧用地
0752-0000	344.00	特定農業區	一般農業區	水利用地
0752-0001	54.00	特定農業區	一般農業區	交通用地
0753-0000	25.00	特定農業區	一般農業區	交通用地
0754-0000	12.00	特定農業區	一般農業區	交通用地

鹿港鎮鹿犁段檢討變更使用分區土地清冊				
地號	面積	原使用分區	變更後使用分區	使用地(未變更)
0755-0000	16.00	特定農業區	一般農業區	交通用地
0756-0000	49.00	特定農業區	一般農業區	交通用地
0757-0000	61.00	特定農業區	一般農業區	交通用地
0758-0000	32.00	特定農業區	一般農業區	交通用地
0759-0000	13.00	特定農業區	一般農業區	交通用地
0760-0000	13.00	特定農業區	一般農業區	交通用地
0761-0000	12.00	特定農業區	一般農業區	交通用地
0762-0000	242.00	特定農業區	一般農業區	交通用地
0763-0000	214.00	特定農業區	一般農業區	交通用地
0764-0000	130.20	特定農業區	一般農業區	甲種建築用地
0764-0001	28.00	特定農業區	一般農業區	交通用地
0764-0002	107.33	特定農業區	一般農業區	甲種建築用地
0764-0003	106.21	特定農業區	一般農業區	甲種建築用地
0764-0004	46.52	特定農業區	一般農業區	甲種建築用地
0764-0005	52.74	特定農業區	一般農業區	甲種建築用地
0765-0000	84.00	特定農業區	一般農業區	甲種建築用地
0765-0001	10.00	特定農業區	一般農業區	交通用地
0766-0000	77.00	特定農業區	一般農業區	甲種建築用地
0766-0001	9.00	特定農業區	一般農業區	交通用地
0767-0000	83.00	特定農業區	一般農業區	甲種建築用地
0767-0001	9.00	特定農業區	一般農業區	交通用地
0768-0000	1.00	特定農業區	一般農業區	交通用地
0768-0001	7.00	特定農業區	一般農業區	交通用地
0769-0000	155.00	特定農業區	一般農業區	交通用地
0769-0001	2.00	特定農業區	一般農業區	交通用地
0769-0002	192.00	特定農業區	一般農業區	交通用地
0770-0000	1037.00	特定農業區	一般農業區	特定目的事業用地
0771-0000	128.00	特定農業區	一般農業區	農牧用地
0772-0000	166.23	特定農業區	一般農業區	甲種建築用地
0773-0000	155.77	特定農業區	一般農業區	甲種建築用地
0774-0000	197.07	特定農業區	一般農業區	甲種建築用地
0775-0000	267.12	特定農業區	一般農業區	甲種建築用地
0776-0000	264.00	特定農業區	一般農業區	水利用地
0777-0000	81.00	特定農業區	一般農業區	水利用地

鹿港鎮鹿犁段檢討變更使用分區土地清冊				
地號	面積	原使用分區	變更後使用分區	使用地(未變更)
0778-0000	1116.00	特定農業區	一般農業區	農牧用地
0779-0000	2573.00	特定農業區	一般農業區	農牧用地
0780-0000	63.00	特定農業區	一般農業區	水利用地
0781-0000	2851.00	特定農業區	一般農業區	農牧用地
0782-0000	1146.00	特定農業區	一般農業區	農牧用地
0783-0000	71.00	特定農業區	一般農業區	水利用地
0784-0000	51.00	特定農業區	一般農業區	水利用地
0785-0000	478.00	特定農業區	一般農業區	交通用地
0786-0000	113.00	特定農業區	一般農業區	水利用地
0787-0000	312.00	特定農業區	一般農業區	交通用地
0788-0000	1950.00	特定農業區	一般農業區	農牧用地
0789-0000	954.00	特定農業區	一般農業區	農牧用地
0790-0000	1406.00	特定農業區	一般農業區	農牧用地
0791-0000	80.00	特定農業區	一般農業區	農牧用地
0792-0000	320.00	特定農業區	一般農業區	水利用地
0793-0000	44.21	特定農業區	一般農業區	甲種建築用地
0794-0000	106.49	特定農業區	一般農業區	甲種建築用地
0795-0000	88.63	特定農業區	一般農業區	甲種建築用地
0796-0000	118.61	特定農業區	一般農業區	甲種建築用地
0797-0000	132.00	特定農業區	一般農業區	甲種建築用地
0798-0000	126.00	特定農業區	一般農業區	甲種建築用地
0799-0000	123.00	特定農業區	一般農業區	甲種建築用地
0800-0000	119.00	特定農業區	一般農業區	甲種建築用地
0801-0000	106.00	特定農業區	一般農業區	甲種建築用地
0802-0000	96.00	特定農業區	一般農業區	甲種建築用地
0803-0000	94.00	特定農業區	一般農業區	甲種建築用地
0804-0000	93.00	特定農業區	一般農業區	甲種建築用地
0805-0000	92.00	特定農業區	一般農業區	甲種建築用地
0806-0000	90.00	特定農業區	一般農業區	甲種建築用地
0807-0000	88.00	特定農業區	一般農業區	甲種建築用地
0808-0000	136.00	特定農業區	一般農業區	甲種建築用地
0808-0001	6.00	特定農業區	一般農業區	交通用地
0809-0000	81.00	特定農業區	一般農業區	甲種建築用地
0809-0001	2.00	特定農業區	一般農業區	交通用地

鹿港鎮鹿犁段檢討變更使用分區土地清冊

地號	面積	原使用分區	變更後使用分區	使用地(未變更)
0810-0000	113.00	特定農業區	一般農業區	甲種建築用地
0811-0000	7.00	特定農業區	一般農業區	交通用地
0812-0000	5.00	特定農業區	一般農業區	交通用地
0813-0000	7.00	特定農業區	一般農業區	交通用地
0814-0000	10.00	特定農業區	一般農業區	交通用地
0815-0000	7.00	特定農業區	一般農業區	交通用地
0816-0000	19.00	特定農業區	一般農業區	交通用地
0817-0000	11.00	特定農業區	一般農業區	交通用地
0818-0000	68.00	特定農業區	一般農業區	交通用地
0819-0000	336.00	特定農業區	一般農業區	交通用地
0820-0000	71.00	特定農業區	一般農業區	交通用地
0821-0000	23.00	特定農業區	一般農業區	交通用地
0822-0000	51.00	特定農業區	一般農業區	甲種建築用地
0823-0000	73.29	特定農業區	一般農業區	甲種建築用地
0823-0001	7.00	特定農業區	一般農業區	農牧用地
0823-0002	1.71	特定農業區	一般農業區	甲種建築用地
0824-0000	120.00	特定農業區	一般農業區	農牧用地
0824-0001	1.00	特定農業區	一般農業區	農牧用地
0825-0000	30.00	特定農業區	一般農業區	農牧用地
0826-0000	1556.00	特定農業區	一般農業區	農牧用地
0827-0000	1202.00	特定農業區	一般農業區	農牧用地
0827-0001	32.00	特定農業區	一般農業區	交通用地
0828-0000	16.00	特定農業區	一般農業區	交通用地
0829-0000	78.00	特定農業區	一般農業區	交通用地
0830-0000	62.37	特定農業區	一般農業區	甲種建築用地
0831-0000	168.00	特定農業區	一般農業區	交通用地
0833-0000	15.00	特定農業區	一般農業區	交通用地
0834-0000	1.00	特定農業區	一般農業區	交通用地
0834-0001	47.00	特定農業區	一般農業區	交通用地
0835-0000	65.00	特定農業區	一般農業區	交通用地
0835-0001	5.00	特定農業區	一般農業區	交通用地
0836-0000	429.00	特定農業區	一般農業區	交通用地
0836-0001	2.00	特定農業區	一般農業區	交通用地
0839-0000	728.00	特定農業區	一般農業區	農牧用地

鹿港鎮鹿犁段檢討變更使用分區土地清冊				
地號	面積	原使用分區	變更後使用分區	使用地(未變更)
0841-0000	71.00	特定農業區	一般農業區	交通用地
0843-0000	474.00	特定農業區	一般農業區	丁種建築用地
0844-0000	915.00	特定農業區	一般農業區	農牧用地
0845-0000	327.00	特定農業區	一般農業區	水利用地
0846-0000	1231.00	特定農業區	一般農業區	農牧用地
0847-0000	129.00	特定農業區	一般農業區	水利用地
0848-0000	584.00	特定農業區	一般農業區	交通用地
0849-0000	139.00	特定農業區	一般農業區	水利用地
0850-0000	232.00	特定農業區	一般農業區	水利用地
0851-0000	1409.00	特定農業區	一般農業區	農牧用地
0852-0000	500.00	特定農業區	一般農業區	農牧用地
0853-0000	160.00	特定農業區	一般農業區	水利用地
0854-0000	1178.00	特定農業區	一般農業區	農牧用地
0854-0001	1178.00	特定農業區	一般農業區	農牧用地
0855-0000	1067.00	特定農業區	一般農業區	農牧用地
0855-0001	1068.00	特定農業區	一般農業區	農牧用地
0856-0000	1314.00	特定農業區	一般農業區	農牧用地
0857-0000	1454.00	特定農業區	一般農業區	農牧用地
0858-0000	54.00	特定農業區	一般農業區	水利用地
0859-0000	42.00	特定農業區	一般農業區	水利用地
0860-0000	175.00	特定農業區	一般農業區	交通用地
0861-0000	75.00	特定農業區	一般農業區	水利用地
0862-0000	93.83	特定農業區	一般農業區	農牧用地
0862-0001	2.93	特定農業區	一般農業區	農牧用地
0862-0002	2.93	特定農業區	一般農業區	農牧用地
0862-0003	11.73	特定農業區	一般農業區	農牧用地
0862-0004	451.58	特定農業區	一般農業區	農牧用地
0863-0000	1715.00	特定農業區	一般農業區	農牧用地
0864-0000	226.00	特定農業區	一般農業區	水利用地
0865-0000	49.00	特定農業區	一般農業區	水利用地
0866-0000	204.00	特定農業區	一般農業區	交通用地
0867-0000	220.00	特定農業區	一般農業區	交通用地
0868-0000	84.00	特定農業區	一般農業區	水利用地
0869-0000	371.00	特定農業區	一般農業區	農牧用地

## 鹿港鎮鹿犁段檢討變更使用分區土地清冊

地號	面積	原使用分區	變更後使用分區	使用地(未變更)
0870-0000	331.00	特定農業區	一般農業區	農牧用地
0873-0000	89.00	特定農業區	一般農業區	交通用地
0877-0000	129.00	特定農業區	一般農業區	交通用地
0878-0000	498.00	特定農業區	一般農業區	交通用地
0881-0000	1150.00	特定農業區	一般農業區	農牧用地
0882-0000	155.00	特定農業區	一般農業區	交通用地
0883-0000	68.00	特定農業區	一般農業區	交通用地
0884-0000	1075.00	特定農業區	一般農業區	農牧用地
0885-0000	1282.00	特定農業區	一般農業區	農牧用地
0886-0000	94.00	特定農業區	一般農業區	農牧用地
0887-0000	1071.00	特定農業區	一般農業區	農牧用地
0888-0000	1021.00	特定農業區	一般農業區	農牧用地
0889-0000	1861.00	特定農業區	一般農業區	農牧用地
0891-0000	250.00	特定農業區	一般農業區	水利用地
0892-0000	112.00	特定農業區	一般農業區	交通用地
0893-0000	151.00	特定農業區	一般農業區	交通用地
0894-0000	237.00	特定農業區	一般農業區	農牧用地
0898-0000	573.19	特定農業區	一般農業區	農牧用地
0898-0001	547.80	特定農業區	一般農業區	農牧用地
0899-0000	1411.00	特定農業區	一般農業區	甲種建築用地
0900-0000	588.00	特定農業區	一般農業區	農牧用地
0901-0000	649.00	特定農業區	一般農業區	農牧用地
0902-0000	1250.00	特定農業區	一般農業區	農牧用地
0903-0000	62.00	特定農業區	一般農業區	交通用地
0904-0000	146.00	特定農業區	一般農業區	交通用地
0905-0000	831.00	特定農業區	一般農業區	農牧用地
0908-0000	493.72	特定農業區	一般農業區	丁種建築用地
0908-0001	88.00	特定農業區	一般農業區	交通用地
0908-0002	246.87	特定農業區	一般農業區	丁種建築用地
0908-0003	178.71	特定農業區	一般農業區	丁種建築用地
0908-0004	195.10	特定農業區	一般農業區	丁種建築用地
0908-0005	92.57	特定農業區	一般農業區	丁種建築用地
0908-0006	154.29	特定農業區	一般農業區	丁種建築用地
0908-0007	23.14	特定農業區	一般農業區	丁種建築用地



鹿港鎮鹿犁段檢討變更使用分區土地清冊				
地號	面積	原使用分區	變更後使用分區	使用地(未變更)
0908-0008	23.14	特定農業區	一般農業區	丁種建築用地
0908-0009	46.29	特定農業區	一般農業區	丁種建築用地
0908-0010	92.57	特定農業區	一般農業區	丁種建築用地
0908-0011	185.14	特定農業區	一般農業區	丁種建築用地
0908-0012	61.71	特定農業區	一般農業區	丁種建築用地
0908-0013	61.71	特定農業區	一般農業區	丁種建築用地
0908-0014	191.42	特定農業區	一般農業區	丁種建築用地
0908-0015	81.98	特定農業區	一般農業區	丁種建築用地
0908-0016	77.64	特定農業區	一般農業區	丁種建築用地
0910-0000	28.00	特定農業區	一般農業區	交通用地
0911-0000	207.00	特定農業區	一般農業區	交通用地
0912-0000	173.00	特定農業區	一般農業區	交通用地
0913-0000	381.00	特定農業區	一般農業區	交通用地
0914-0000	9.00	特定農業區	一般農業區	交通用地
0915-0000	7.00	特定農業區	一般農業區	交通用地
0916-0000	48.00	特定農業區	一般農業區	交通用地
0917-0000	83.00	特定農業區	一般農業區	交通用地
0919-0000	3.00	特定農業區	一般農業區	交通用地
0919-0001	66.00	特定農業區	一般農業區	交通用地
0928-0000	1152.00	特定農業區	一般農業區	農牧用地
0929-0000	462.00	特定農業區	一般農業區	農牧用地
0930-0000	386.00	特定農業區	一般農業區	甲種建築用地
0931-0000	1151.00	特定農業區	一般農業區	農牧用地
0935-0000	335.00	特定農業區	一般農業區	農牧用地
0936-0000	396.00	特定農業區	一般農業區	農牧用地
0937-0000	360.00	特定農業區	一般農業區	農牧用地
0939-0000	165.00	特定農業區	一般農業區	農牧用地
0940-0000	109.00	特定農業區	一般農業區	農牧用地
0943-0000	497.00	特定農業區	一般農業區	交通用地
0944-0000	1400.00	特定農業區	一般農業區	交通用地
0945-0000	502.00	特定農業區	一般農業區	水利用地
0946-0000	362.00	特定農業區	一般農業區	交通用地
0947-0000	58.00	特定農業區	一般農業區	交通用地
0948-0000	182.00	特定農業區	一般農業區	交通用地

鹿港鎮鹿犁段檢討變更使用分區土地清冊

地號	面積	原使用分區	變更後使用分區	使用地(未變更)
0948-0001	6.00	特定農業區	一般農業區	交通用地
0949-0000	8.00	特定農業區	一般農業區	交通用地
0949-0001	224.00	特定農業區	一般農業區	交通用地
0950-0000	3.00	特定農業區	一般農業區	交通用地
0950-0001	26.00	特定農業區	一般農業區	交通用地
0951-0000	1.00	特定農業區	一般農業區	交通用地
0951-0001	95.00	特定農業區	一般農業區	交通用地
0952-0000	3.00	特定農業區	一般農業區	交通用地
0953-0000	16.00	特定農業區	一般農業區	農牧用地
0954-0000	104.00	特定農業區	一般農業區	交通用地
0955-0000	26.00	特定農業區	一般農業區	交通用地
0956-0000	19.00	特定農業區	一般農業區	交通用地
0957-0000	140.00	特定農業區	一般農業區	交通用地
0958-0000	81.00	特定農業區	一般農業區	交通用地
0959-0000	2.00	特定農業區	一般農業區	交通用地
0959-0001	37.00	特定農業區	一般農業區	交通用地
0960-0000	519.00	特定農業區	一般農業區	農牧用地
0960-0001	3.00	特定農業區	一般農業區	交通用地
0960-0002	4.00	特定農業區	一般農業區	交通用地
0961-0000	104.00	特定農業區	一般農業區	交通用地
0961-0001	1.00	特定農業區	一般農業區	交通用地
0962-0000	1.00	特定農業區	一般農業區	交通用地
0962-0001	53.00	特定農業區	一般農業區	交通用地
0964-0000	127.00	特定農業區	一般農業區	交通用地
0965-0000	65.00	特定農業區	一般農業區	交通用地
0966-0000	115.00	特定農業區	一般農業區	交通用地
0967-0000	104.00	特定農業區	一般農業區	交通用地
0968-0000	6.00	特定農業區	一般農業區	交通用地
0968-0001	21.00	特定農業區	一般農業區	交通用地
0969-0000	17.00	特定農業區	一般農業區	交通用地
0969-0001	10.00	特定農業區	一般農業區	交通用地
0978-0000	2228.00	特定農業區	一般農業區	農牧用地
0978-0001	64.00	特定農業區	一般農業區	交通用地
0979-0000	120.00	特定農業區	一般農業區	交通用地

鹿港鎮鹿犁段檢討變更使用分區土地清冊				
地號	面積	原使用分區	變更後使用分區	使用地(未變更)
0983-0000	1200.00	特定農業區	一般農業區	農牧用地
0984-0000	74.00	特定農業區	一般農業區	農牧用地
0985-0000	69.00	特定農業區	一般農業區	農牧用地
0986-0000	1338.00	特定農業區	一般農業區	農牧用地
0988-0000	138.00	特定農業區	一般農業區	交通用地
0994-0000	2920.00	特定農業區	一般農業區	農牧用地
0994-0001	10.00	特定農業區	一般農業區	交通用地
0995-0000	95.00	特定農業區	一般農業區	交通用地
0996-0000	39.00	特定農業區	一般農業區	交通用地
0997-0000	17.00	特定農業區	一般農業區	交通用地
0998-0000	284.00	特定農業區	一般農業區	交通用地
0999-0000	97.00	特定農業區	一般農業區	交通用地
1000-0000	90.00	特定農業區	一般農業區	交通用地
1001-0000	206.00	特定農業區	一般農業區	交通用地
1002-0000	79.00	特定農業區	一般農業區	交通用地
1003-0000	25.00	特定農業區	一般農業區	交通用地
1004-0000	351.00	特定農業區	一般農業區	甲種建築用地
1004-0001	52.00	特定農業區	一般農業區	交通用地
1005-0000	18.00	特定農業區	一般農業區	交通用地
1006-0000	5.00	特定農業區	一般農業區	交通用地
1007-0000	42.00	特定農業區	一般農業區	交通用地
1009-0000	64.00	特定農業區	一般農業區	交通用地
1010-0000	38.00	特定農業區	一般農業區	交通用地
1011-0000	14.00	特定農業區	一般農業區	交通用地
1012-0000	444.00	特定農業區	一般農業區	農牧用地
1012-0001	26.00	特定農業區	一般農業區	交通用地
1014-0000	102.00	特定農業區	一般農業區	水利用地
1015-0000	98.00	特定農業區	一般農業區	水利用地
1016-0000	276.00	特定農業區	一般農業區	交通用地
1017-0000	126.00	特定農業區	一般農業區	水利用地
1018-0000	310.00	特定農業區	一般農業區	交通用地
1019-0000	100.00	特定農業區	一般農業區	交通用地
1020-0000	102.00	特定農業區	一般農業區	水利用地
1021-0000	1199.00	特定農業區	一般農業區	農牧用地

鹿港鎮鹿犁段檢討變更使用分區土地清冊				
地號	面積	原使用分區	變更後使用分區	使用地(未變更)
1022-0000	297.00	特定農業區	一般農業區	交通用地
1023-0000	102.00	特定農業區	一般農業區	水利用地
1024-0000	1256.00	特定農業區	一般農業區	甲種建築用地
1025-0000	445.00	特定農業區	一般農業區	農牧用地
1026-0000	145.00	特定農業區	一般農業區	水利用地
1027-0000	1825.00	特定農業區	一般農業區	農牧用地
1028-0000	937.00	特定農業區	一般農業區	農牧用地
1029-0000	1532.00	特定農業區	一般農業區	農牧用地
1030-0000	688.00	特定農業區	一般農業區	農牧用地
1031-0000	362.00	特定農業區	一般農業區	甲種建築用地
1032-0000	211.00	特定農業區	一般農業區	農牧用地
1033-0000	581.00	特定農業區	一般農業區	甲種建築用地
1033-0001	555.00	特定農業區	一般農業區	甲種建築用地
1034-0000	509.00	特定農業區	一般農業區	農牧用地
1035-0000	1474.00	特定農業區	一般農業區	丁種建築用地
1039-0000	334.00	特定農業區	一般農業區	農牧用地
1040-0000	224.00	特定農業區	一般農業區	農牧用地
1042-0000	328.00	特定農業區	一般農業區	水利用地
1043-0000	659.00	特定農業區	一般農業區	交通用地
1044-0000	179.00	特定農業區	一般農業區	水利用地
1045-0000	97.00	特定農業區	一般農業區	水利用地
1046-0000	1818.00	特定農業區	一般農業區	農牧用地
1047-0000	2219.00	特定農業區	一般農業區	農牧用地
1048-0000	2378.00	特定農業區	一般農業區	農牧用地
1049-0000	120.00	特定農業區	一般農業區	水利用地
1050-0000	161.00	特定農業區	一般農業區	水利用地
1051-0000	522.00	特定農業區	一般農業區	交通用地
1052-0000	317.00	特定農業區	一般農業區	交通用地
1053-0000	159.00	特定農業區	一般農業區	水利用地
1054-0000	212.00	特定農業區	一般農業區	水利用地
1055-0001	44.00	特定農業區	一般農業區	農牧用地
1057-0000	802.00	特定農業區	一般農業區	農牧用地
1058-0000	92.00	特定農業區	一般農業區	農牧用地
1061-0000	1286.09	特定農業區	一般農業區	農牧用地

鹿港鎮鹿犁段檢討變更使用分區土地清冊				
地號	面積	原使用分區	變更後使用分區	使用地(未變更)
1066-0000	513.00	特定農業區	一般農業區	農牧用地
1066-0001	734.91	特定農業區	一般農業區	農牧用地
1067-0000	623.00	特定農業區	一般農業區	水利用地
1068-0000	489.00	特定農業區	一般農業區	交通用地
1069-0000	191.00	特定農業區	一般農業區	水利用地
1070-0000	794.00	特定農業區	一般農業區	交通用地
1071-0000	751.00	特定農業區	一般農業區	水利用地
1072-0000	152.00	特定農業區	一般農業區	水利用地
1073-0000	80.00	特定農業區	一般農業區	水利用地
1074-0000	385.00	特定農業區	一般農業區	交通用地
1075-0000	173.00	特定農業區	一般農業區	水利用地
1076-0000	1539.00	特定農業區	一般農業區	農牧用地
1077-0000	1548.00	特定農業區	一般農業區	農牧用地
1078-0000	1698.00	特定農業區	一般農業區	農牧用地
1079-0000	33.00	特定農業區	一般農業區	水利用地
1080-0000	192.00	特定農業區	一般農業區	水利用地
1081-0000	191.00	特定農業區	一般農業區	交通用地
1082-0000	50.00	特定農業區	一般農業區	水利用地
1083-0000	186.00	特定農業區	一般農業區	水利用地
1084-0000	451.00	特定農業區	一般農業區	交通用地
1085-0000	193.00	特定農業區	一般農業區	水利用地
1086-0000	111.00	特定農業區	一般農業區	水利用地
1087-0000	277.00	特定農業區	一般農業區	交通用地
1088-0000	62.00	特定農業區	一般農業區	水利用地
1089-0000	105.00	特定農業區	一般農業區	水利用地
1090-0000	534.00	特定農業區	一般農業區	交通用地
1091-0000	239.00	特定農業區	一般農業區	水利用地
1092-0000	1200.00	特定農業區	一般農業區	農牧用地
1093-0000	1169.00	特定農業區	一般農業區	農牧用地
1094-0000	947.00	特定農業區	一般農業區	農牧用地
1095-0000	958.00	特定農業區	一般農業區	農牧用地
1096-0000	961.00	特定農業區	一般農業區	農牧用地
1097-0000	803.00	特定農業區	一般農業區	農牧用地
1098-0000	1028.00	特定農業區	一般農業區	農牧用地

## 鹿港鎮鹿犁段檢討變更使用分區土地清冊

地號	面積	原使用分區	變更後使用分區	使用地(未變更)
1099-0000	1734.00	特定農業區	一般農業區	農牧用地
1100-0000	194.00	特定農業區	一般農業區	農牧用地
1101-0000	660.00	特定農業區	一般農業區	農牧用地
1102-0000	1353.00	特定農業區	一般農業區	農牧用地
1103-0000	1081.00	特定農業區	一般農業區	農牧用地
1104-0000	846.00	特定農業區	一般農業區	農牧用地
1105-0000	144.00	特定農業區	一般農業區	水利用地
1106-0000	1851.00	特定農業區	一般農業區	農牧用地
1107-0000	125.00	特定農業區	一般農業區	水利用地
1108-0000	659.00	特定農業區	一般農業區	水利用地
1109-0000	56.00	特定農業區	一般農業區	農牧用地
1110-0000	547.00	特定農業區	一般農業區	交通用地
1111-0000	130.00	特定農業區	一般農業區	水利用地
1112-0000	85.00	特定農業區	一般農業區	水利用地
1113-0000	357.00	特定農業區	一般農業區	交通用地
1114-0000	434.00	特定農業區	一般農業區	水利用地
1115-0000	81.00	特定農業區	一般農業區	水利用地
1116-0000	355.00	特定農業區	一般農業區	水利用地
1117-0000	955.00	特定農業區	一般農業區	交通用地
1118-0000	366.00	特定農業區	一般農業區	水利用地
1119-0000	206.00	特定農業區	一般農業區	農牧用地
1120-0000	1935.00	特定農業區	一般農業區	農牧用地
1121-0000	809.00	特定農業區	一般農業區	農牧用地
1122-0000	960.00	特定農業區	一般農業區	農牧用地
1124-0000	1000.00	特定農業區	一般農業區	農牧用地
1125-0000	1000.00	特定農業區	一般農業區	農牧用地
1126-0000	2905.00	特定農業區	一般農業區	農牧用地
1127-0000	1000.00	特定農業區	一般農業區	農牧用地
1128-0000	1000.00	特定農業區	一般農業區	農牧用地
1129-0000	1000.00	特定農業區	一般農業區	農牧用地
1130-0000	1168.00	特定農業區	一般農業區	農牧用地
1131-0000	1397.00	特定農業區	一般農業區	農牧用地
1132-0000	1147.00	特定農業區	一般農業區	農牧用地
1133-0000	241.00	特定農業區	一般農業區	水利用地

鹿港鎮鹿犁段檢討變更使用分區土地清冊				
地號	面積	原使用分區	變更後使用分區	使用地(未變更)
1134-0000	545.00	特定農業區	一般農業區	交通用地
1135-0000	142.00	特定農業區	一般農業區	水利用地
1136-0000	600.00	特定農業區	一般農業區	交通用地
1137-0000	214.00	特定農業區	一般農業區	水利用地
1138-0000	1419.00	特定農業區	一般農業區	農牧用地
1138-0001	2838.00	特定農業區	一般農業區	農牧用地
1139-0000	1930.00	特定農業區	一般農業區	農牧用地
1140-0000	1829.00	特定農業區	一般農業區	農牧用地
1141-0000	379.00	特定農業區	一般農業區	交通用地
1142-0000	74.00	特定農業區	一般農業區	水利用地
1143-0000	102.00	特定農業區	一般農業區	水利用地
1143-0001	36.00	特定農業區	一般農業區	水利用地
1143-0002	148.00	特定農業區	一般農業區	交通用地
1144-0000	467.00	特定農業區	一般農業區	交通用地
1145-0000	919.00	特定農業區	一般農業區	農牧用地
1146-0000	755.00	特定農業區	一般農業區	農牧用地
1147-0000	76.00	特定農業區	一般農業區	甲種建築用地
1147-0001	75.00	特定農業區	一般農業區	甲種建築用地
1147-0002	79.00	特定農業區	一般農業區	甲種建築用地
1147-0003	87.00	特定農業區	一般農業區	甲種建築用地
1147-0004	87.00	特定農業區	一般農業區	甲種建築用地
1147-0005	86.00	特定農業區	一般農業區	甲種建築用地
1147-0006	87.00	特定農業區	一般農業區	甲種建築用地
1147-0007	87.00	特定農業區	一般農業區	甲種建築用地
1147-0008	86.00	特定農業區	一般農業區	甲種建築用地
1147-0009	87.00	特定農業區	一般農業區	甲種建築用地
1147-0010	87.00	特定農業區	一般農業區	甲種建築用地
1147-0011	88.00	特定農業區	一般農業區	甲種建築用地
1147-0012	87.00	特定農業區	一般農業區	甲種建築用地
1147-0013	91.00	特定農業區	一般農業區	甲種建築用地
1147-0014	64.00	特定農業區	一般農業區	甲種建築用地
1147-0015	359.00	特定農業區	一般農業區	甲種建築用地
1148-0000	64.00	特定農業區	一般農業區	水利用地
1149-0000	168.00	特定農業區	一般農業區	交通用地

## 鹿港鎮鹿犁段檢討變更使用分區土地清冊

地號	面積	原使用分區	變更後使用分區	使用地(未變更)
1150-0000	1337.00	特定農業區	一般農業區	農牧用地
1151-0000	69.00	特定農業區	一般農業區	水利用地
1152-0000	79.00	特定農業區	一般農業區	水利用地
1153-0000	1068.00	特定農業區	一般農業區	農牧用地
1154-0000	1619.00	特定農業區	一般農業區	農牧用地
1154-0001	1618.00	特定農業區	一般農業區	農牧用地
1155-0000	543.00	特定農業區	一般農業區	交通用地
1156-0000	264.00	特定農業區	一般農業區	水利用地
1157-0000	1249.00	特定農業區	一般農業區	農牧用地
1158-0000	2989.00	特定農業區	一般農業區	農牧用地
1159-0000	2707.00	特定農業區	一般農業區	農牧用地
1160-0000	801.00	特定農業區	一般農業區	農牧用地
1161-0000	449.00	特定農業區	一般農業區	農牧用地
1162-0000	935.00	特定農業區	一般農業區	農牧用地
1163-0000	1581.00	特定農業區	一般農業區	農牧用地
1164-0000	1582.00	特定農業區	一般農業區	農牧用地
1165-0000	915.00	特定農業區	一般農業區	農牧用地
1166-0000	912.00	特定農業區	一般農業區	農牧用地
1167-0000	244.00	特定農業區	一般農業區	水利用地
1168-0000	361.00	特定農業區	一般農業區	甲種建築用地
1168-0001	377.00	特定農業區	一般農業區	甲種建築用地
1168-0002	1131.00	特定農業區	一般農業區	甲種建築用地
1170-0000	2571.00	特定農業區	一般農業區	農牧用地
1171-0000	1880.00	特定農業區	一般農業區	農牧用地
1172-0000	266.00	特定農業區	一般農業區	水利用地
1173-0000	70.00	特定農業區	一般農業區	水利用地
1174-0000	493.00	特定農業區	一般農業區	水利用地
1175-0000	390.00	特定農業區	一般農業區	交通用地
1176-0000	83.00	特定農業區	一般農業區	水利用地
1177-0000	174.00	特定農業區	一般農業區	水利用地
1178-0000	728.00	特定農業區	一般農業區	交通用地
1179-0000	894.00	特定農業區	一般農業區	水利用地
1180-0000	209.00	特定農業區	一般農業區	水利用地
1181-0000	500.00	特定農業區	一般農業區	交通用地



## 鹿港鎮鹿犁段檢討變更使用分區土地清冊

地號	面積	原使用分區	變更後使用分區	使用地(未變更)
1182-0000	123.00	特定農業區	一般農業區	水利用地
1183-0000	1880.00	特定農業區	一般農業區	農牧用地
1183-0001	1880.00	特定農業區	一般農業區	農牧用地
1185-0000	106.00	特定農業區	一般農業區	水利用地
1186-0000	824.00	特定農業區	一般農業區	農牧用地
1187-0000	117.00	特定農業區	一般農業區	水利用地
1188-0000	868.00	特定農業區	一般農業區	農牧用地
1189-0000	753.00	特定農業區	一般農業區	甲種建築用地
1190-0000	130.00	特定農業區	一般農業區	水利用地
1191-0000	2149.00	特定農業區	一般農業區	農牧用地
1192-0000	1995.00	特定農業區	一般農業區	農牧用地
1193-0000	699.00	特定農業區	一般農業區	農牧用地
1194-0000	717.00	特定農業區	一般農業區	甲種建築用地
1195-0000	366.00	特定農業區	一般農業區	農牧用地
1196-0000	452.00	特定農業區	一般農業區	交通用地
1197-0000	226.00	特定農業區	一般農業區	水利用地
1198-0000	538.00	特定農業區	一般農業區	交通用地
1199-0000	129.00	特定農業區	一般農業區	水利用地
1200-0000	6280.00	特定農業區	一般農業區	農牧用地
1201-0000	1110.00	特定農業區	一般農業區	農牧用地
1201-0001	1110.00	特定農業區	一般農業區	農牧用地
1202-0000	89.00	特定農業區	一般農業區	水利用地
1203-0000	125.00	特定農業區	一般農業區	水利用地
1204-0000	347.00	特定農業區	一般農業區	交通用地
1205-0000	72.00	特定農業區	一般農業區	水利用地
1206-0000	2163.00	特定農業區	一般農業區	農牧用地
1207-0000	2163.00	特定農業區	一般農業區	農牧用地
1208-0000	242.00	特定農業區	一般農業區	水利用地
1209-0000	499.00	特定農業區	一般農業區	交通用地
1210-0000	149.00	特定農業區	一般農業區	水利用地
1211-0000	179.00	特定農業區	一般農業區	水利用地
1212-0000	568.00	特定農業區	一般農業區	交通用地
1213-0000	270.00	特定農業區	一般農業區	水利用地
1214-0000	71.00	特定農業區	一般農業區	水利用地

鹿港鎮鹿犁段檢討變更使用分區土地清冊				
地號	面積	原使用分區	變更後使用分區	使用地(未變更)
1215-0000	122.00	特定農業區	一般農業區	水利用地
1216-0000	1000.00	特定農業區	一般農業區	農牧用地
1217-0000	1331.00	特定農業區	一般農業區	農牧用地
1218-0000	1605.00	特定農業區	一般農業區	農牧用地
1219-0000	195.00	特定農業區	一般農業區	水利用地
1220-0000	308.00	特定農業區	一般農業區	交通用地
1221-0000	78.00	特定農業區	一般農業區	水利用地
1222-0000	139.00	特定農業區	一般農業區	水利用地
1223-0000	238.00	特定農業區	一般農業區	水利用地
1224-0000	693.00	特定農業區	一般農業區	農牧用地
1225-0000	1353.00	特定農業區	一般農業區	農牧用地
1226-0000	1353.00	特定農業區	一般農業區	農牧用地
1226-0001	1353.00	特定農業區	一般農業區	農牧用地
1227-0000	2401.00	特定農業區	一般農業區	農牧用地
1228-0000	41.00	特定農業區	一般農業區	交通用地
1229-0000	283.00	特定農業區	一般農業區	交通用地
1230-0000	430.00	特定農業區	一般農業區	交通用地
1231-0000	2221.00	特定農業區	一般農業區	農牧用地
1232-0000	548.00	特定農業區	一般農業區	農牧用地
1233-0000	56.00	特定農業區	一般農業區	水利用地
1234-0000	239.00	特定農業區	一般農業區	交通用地
1235-0000	157.00	特定農業區	一般農業區	水利用地
1236-0000	1699.00	特定農業區	一般農業區	農牧用地
1237-0000	254.00	特定農業區	一般農業區	農牧用地
1238-0000	2445.00	特定農業區	一般農業區	農牧用地
1239-0000	2575.00	特定農業區	一般農業區	農牧用地
1240-0000	268.00	特定農業區	一般農業區	交通用地
1241-0000	1000.00	特定農業區	一般農業區	農牧用地
1241-0001	594.00	特定農業區	一般農業區	農牧用地
1242-0000	2547.00	特定農業區	一般農業區	農牧用地
1243-0000	160.00	特定農業區	一般農業區	水利用地
1244-0000	661.00	特定農業區	一般農業區	交通用地
1245-0000	202.00	特定農業區	一般農業區	水利用地
1246-0000	99.00	特定農業區	一般農業區	水利用地

鹿港鎮鹿犁段檢討變更使用分區土地清冊				
地號	面積	原使用分區	變更後使用分區	使用地(未變更)
1247-0000	114.00	特定農業區	一般農業區	水利用地
1248-0000	61.00	特定農業區	一般農業區	水利用地
1249-0000	505.00	特定農業區	一般農業區	交通用地
1250-0000	118.00	特定農業區	一般農業區	水利用地
1251-0000	2377.00	特定農業區	一般農業區	農牧用地
1252-0000	1381.00	特定農業區	一般農業區	農牧用地
1253-0000	3179.00	特定農業區	一般農業區	農牧用地
1254-0000	1403.00	特定農業區	一般農業區	農牧用地
1255-0000	3005.00	特定農業區	一般農業區	農牧用地
1256-0000	118.00	特定農業區	一般農業區	水利用地
1257-0000	539.00	特定農業區	一般農業區	交通用地
1258-0000	1602.00	特定農業區	一般農業區	農牧用地
1259-0000	1185.00	特定農業區	一般農業區	農牧用地
1260-0000	1532.00	特定農業區	一般農業區	農牧用地
1261-0000	2266.00	特定農業區	一般農業區	農牧用地
1261-0001	2266.00	特定農業區	一般農業區	農牧用地
1261-0002	1400.00	特定農業區	一般農業區	農牧用地
1261-0003	1333.00	特定農業區	一般農業區	農牧用地
1262-0000	405.00	特定農業區	一般農業區	水利用地
1263-0000	865.00	特定農業區	一般農業區	交通用地
1264-0000	199.00	特定農業區	一般農業區	水利用地
1265-0000	208.00	特定農業區	一般農業區	交通用地
1266-0000	47.00	特定農業區	一般農業區	水利用地
1267-0000	43.00	特定農業區	一般農業區	水利用地
1267-0001	48.00	特定農業區	一般農業區	交通用地
1268-0000	19.00	特定農業區	一般農業區	交通用地
1269-0000	53.00	特定農業區	一般農業區	交通用地
1270-0000	59.00	特定農業區	一般農業區	交通用地
1271-0000	25.00	特定農業區	一般農業區	交通用地
1272-0000	20.00	特定農業區	一般農業區	交通用地
1273-0000	35.00	特定農業區	一般農業區	交通用地
1274-0000	31.00	特定農業區	一般農業區	交通用地
1275-0000	24.00	特定農業區	一般農業區	交通用地
1276-0000	63.00	特定農業區	一般農業區	交通用地

鹿港鎮鹿犁段檢討變更使用分區土地清冊				
地號	面積	原使用分區	變更後使用分區	使用地(未變更)
1277-0000	22.00	特定農業區	一般農業區	交通用地
1278-0000	22.00	特定農業區	一般農業區	交通用地
1279-0000	3.00	特定農業區	一般農業區	交通用地
1280-0000	4.00	特定農業區	一般農業區	交通用地
1281-0000	48.00	特定農業區	一般農業區	交通用地
1282-0000	184.00	特定農業區	一般農業區	交通用地
1283-0000	58.00	特定農業區	一般農業區	交通用地
1284-0000	107.00	特定農業區	一般農業區	交通用地
1285-0000	3.00	特定農業區	一般農業區	交通用地
1285-0001	29.00	特定農業區	一般農業區	交通用地
1286-0000	559.00	特定農業區	一般農業區	農牧用地
1287-0000	2.00	特定農業區	一般農業區	交通用地
1287-0001	4.00	特定農業區	一般農業區	交通用地
1288-0000	230.00	特定農業區	一般農業區	水利用地
1289-0000	747.00	特定農業區	一般農業區	農牧用地
1289-0001	747.00	特定農業區	一般農業區	農牧用地
1290-0000	2327.00	特定農業區	一般農業區	農牧用地
1291-0000	3735.00	特定農業區	一般農業區	農牧用地
1292-0000	2740.00	特定農業區	一般農業區	農牧用地
1296-0000	47.00	特定農業區	一般農業區	水利用地
1297-0000	197.00	特定農業區	一般農業區	交通用地
1298-0000	90.00	特定農業區	一般農業區	水利用地
1299-0000	381.00	特定農業區	一般農業區	交通用地
1300-0000	1216.00	特定農業區	一般農業區	農牧用地
1301-0000	74.00	特定農業區	一般農業區	水利用地
1302-0000	175.00	特定農業區	一般農業區	水利用地
1303-0000	884.00	特定農業區	一般農業區	農牧用地
1303-0001	2271.00	特定農業區	一般農業區	農牧用地
1303-0002	1814.00	特定農業區	一般農業區	農牧用地
1304-0000	153.00	特定農業區	一般農業區	水利用地
1305-0000	1495.00	特定農業區	一般農業區	農牧用地
1305-0001	4.00	特定農業區	一般農業區	交通用地
1306-0000	973.00	特定農業區	一般農業區	農牧用地
1306-0001	45.00	特定農業區	一般農業區	交通用地

鹿港鎮鹿犁段檢討變更使用分區土地清冊				
地號	面積	原使用分區	變更後使用分區	使用地(未變更)
1307-0000	35.00	特定農業區	一般農業區	農牧用地
1307-0001	6.00	特定農業區	一般農業區	交通用地
1308-0000	13.00	特定農業區	一般農業區	交通用地
1309-0000	50.00	特定農業區	一般農業區	交通用地
1310-0000	26.00	特定農業區	一般農業區	交通用地
1311-0000	70.00	特定農業區	一般農業區	交通用地
1312-0000	45.00	特定農業區	一般農業區	交通用地
1313-0000	34.00	特定農業區	一般農業區	交通用地
1314-0000	50.00	特定農業區	一般農業區	交通用地
1315-0000	40.00	特定農業區	一般農業區	交通用地
1316-0000	143.00	特定農業區	一般農業區	交通用地
1317-0000	34.00	特定農業區	一般農業區	交通用地
1318-0000	310.00	特定農業區	一般農業區	交通用地
1319-0000	95.00	特定農業區	一般農業區	水利用地
1320-0000	71.00	特定農業區	一般農業區	農牧用地
1321-0000	59.00	特定農業區	一般農業區	水利用地
1322-0000	422.00	特定農業區	一般農業區	交通用地
1323-0000	1031.00	特定農業區	一般農業區	農牧用地
1324-0000	2517.00	特定農業區	一般農業區	農牧用地
1325-0000	2517.00	特定農業區	一般農業區	農牧用地
1327-0000	482.00	特定農業區	一般農業區	農牧用地
1327-0001	213.00	特定農業區	一般農業區	交通用地
1328-0000	194.00	特定農業區	一般農業區	交通用地
1329-0000	265.00	特定農業區	一般農業區	交通用地
1330-0000	107.00	特定農業區	一般農業區	交通用地

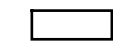
彰化縣鹿港鎮非都市土地使用分區調整(特定農業區變更為一般農業區)分區圖

( 196526 , 2666197 )



用途或異動別:  
市縣(市)別:彰化縣等1縣市  
鄉(鎮市區)別:鹿港鎮等1鄉鎮市區  
段小段別:鹿鳴段等1段  
地號:  
總筆數:共984筆  
總面積:617668.82平方公尺  
使用分區別:  
用地別:

-基本圖-



-使用分區-

特定農業區

一般農業區

( 196526 , 2666197 )

繪製日期：民國107年7月27日

比例尺：1/6000

鹿港鎮鹿鳴段檢討變更使用分區土地清冊

地號	面積	原使用分區	變更後使用分區	使用地(未變更)
0005-0000	93.00	特定農業區	一般農業區	農牧用地
0005-0001	4.00	特定農業區	一般農業區	交通用地
0006-0000	86.00	特定農業區	一般農業區	水利用地
0007-0000	28.00	特定農業區	一般農業區	水利用地
0009-0000	74.00	特定農業區	一般農業區	水利用地
0016-0000	22.00	特定農業區	一般農業區	水利用地
0018-0000	222.00	特定農業區	一般農業區	水利用地
0045-0000	169.00	特定農業區	一般農業區	水利用地
0047-0000	899.00	特定農業區	一般農業區	交通用地
0048-0000	436.00	特定農業區	一般農業區	水利用地
0049-0000	237.00	特定農業區	一般農業區	水利用地
0049-0001	3.00	特定農業區	一般農業區	水利用地
0050-0000	2025.00	特定農業區	一般農業區	農牧用地
0051-0000	1667.00	特定農業區	一般農業區	農牧用地
0051-0001	618.00	特定農業區	一般農業區	農牧用地
0052-0000	1102.00	特定農業區	一般農業區	農牧用地
0053-0000	1101.00	特定農業區	一般農業區	農牧用地
0054-0000	1101.00	特定農業區	一般農業區	農牧用地
0055-0000	1355.00	特定農業區	一般農業區	農牧用地
0055-0001	1356.00	特定農業區	一般農業區	農牧用地
0056-0000	1642.00	特定農業區	一般農業區	農牧用地
0057-0000	68.00	特定農業區	一般農業區	水利用地
0058-0000	1415.00	特定農業區	一般農業區	農牧用地
0059-0000	469.00	特定農業區	一般農業區	農牧用地
0060-0000	13.00	特定農業區	一般農業區	水利用地
0061-0000	79.00	特定農業區	一般農業區	水利用地
0062-0000	181.00	特定農業區	一般農業區	交通用地
0064-0000	35.00	特定農業區	一般農業區	水利用地
0065-0000	501.00	特定農業區	一般農業區	農牧用地
0065-0001	12.00	特定農業區	一般農業區	交通用地
0066-0000	134.00	特定農業區	一般農業區	交通用地
0066-0001	2.00	特定農業區	一般農業區	交通用地
0067-0000	222.00	特定農業區	一般農業區	農牧用地
0067-0001	2.00	特定農業區	一般農業區	交通用地

鹿港鎮鹿鳴段檢討變更使用分區土地清冊

地號	面積	原使用分區	變更後使用分區	使用地(未變更)
0068-0000	66.00	特定農業區	一般農業區	水利用地
0069-0000	1470.00	特定農業區	一般農業區	農牧用地
0070-0000	1264.00	特定農業區	一般農業區	農牧用地
0070-0001	8.00	特定農業區	一般農業區	交通用地
0070-0002	84.00	特定農業區	一般農業區	甲種建築用地
0089-0000	75.00	特定農業區	一般農業區	水利用地
0090-0000	26.00	特定農業區	一般農業區	水利用地
0091-0000	1732.00	特定農業區	一般農業區	農牧用地
0092-0000	495.00	特定農業區	一般農業區	農牧用地
0093-0000	1618.00	特定農業區	一般農業區	農牧用地
0094-0000	64.00	特定農業區	一般農業區	水利用地
0095-0000	993.00	特定農業區	一般農業區	交通用地
0096-0000	1824.00	特定農業區	一般農業區	農牧用地
0097-0000	1824.00	特定農業區	一般農業區	農牧用地
0098-0000	1824.00	特定農業區	一般農業區	農牧用地
0099-0000	216.00	特定農業區	一般農業區	水利用地
0099-0001	2.00	特定農業區	一般農業區	水利用地
0100-0000	2022.00	特定農業區	一般農業區	農牧用地
0101-0000	1824.00	特定農業區	一般農業區	農牧用地
0102-0000	1413.00	特定農業區	一般農業區	農牧用地
0102-0001	1413.00	特定農業區	一般農業區	農牧用地
0103-0000	1273.00	特定農業區	一般農業區	農牧用地
0104-0000	148.00	特定農業區	一般農業區	農牧用地
0105-0000	293.00	特定農業區	一般農業區	農牧用地
0106-0000	192.00	特定農業區	一般農業區	水利用地
0106-0001	90.00	特定農業區	一般農業區	水利用地
0107-0000	425.00	特定農業區	一般農業區	水利用地
0107-0001	1.00	特定農業區	一般農業區	水利用地
0108-0000	834.00	特定農業區	一般農業區	交通用地
0109-0000	198.00	特定農業區	一般農業區	水利用地
0109-0001	4.00	特定農業區	一般農業區	水利用地
0110-0000	166.00	特定農業區	一般農業區	水利用地
0110-0001	3.00	特定農業區	一般農業區	水利用地
0111-0000	2101.00	特定農業區	一般農業區	農牧用地



鹿港鎮鹿鳴段檢討變更使用分區土地清冊

地號	面積	原使用分區	變更後使用分區	使用地(未變更)
0111-0001	81.00	特定農業區	一般農業區	交通用地
0112-0000	1931.00	特定農業區	一般農業區	農牧用地
0112-0001	1932.00	特定農業區	一般農業區	農牧用地
0113-0000	765.80	特定農業區	一般農業區	農牧用地
0113-0001	1121.30	特定農業區	一般農業區	農牧用地
0113-0002	1572.55	特定農業區	一般農業區	農牧用地
0113-0003	1572.56	特定農業區	一般農業區	農牧用地
0115-0000	2022.00	特定農業區	一般農業區	農牧用地
0116-0000	1966.00	特定農業區	一般農業區	農牧用地
0117-0000	766.00	特定農業區	一般農業區	交通用地
0118-0000	4336.95	特定農業區	一般農業區	農牧用地
0118-0001	29.00	特定農業區	一般農業區	水利用地
0121-0000	65.00	特定農業區	一般農業區	水利用地
0122-0000	253.00	特定農業區	一般農業區	交通用地
0123-0000	133.00	特定農業區	一般農業區	水利用地
0124-0000	2139.00	特定農業區	一般農業區	水利用地
0124-0001	3.00	特定農業區	一般農業區	交通用地
0125-0000	92.00	特定農業區	一般農業區	水利用地
0125-0001	89.00	特定農業區	一般農業區	交通用地
0126-0000	126.00	特定農業區	一般農業區	農牧用地
0126-0001	25.00	特定農業區	一般農業區	交通用地
0127-0000	1534.00	特定農業區	一般農業區	農牧用地
0127-0001	21.00	特定農業區	一般農業區	交通用地
0128-0000	865.00	特定農業區	一般農業區	農牧用地
0129-0000	324.00	特定農業區	一般農業區	交通用地
0130-0000	1062.00	特定農業區	一般農業區	農牧用地
0131-0000	1254.00	特定農業區	一般農業區	農牧用地
0132-0000	879.00	特定農業區	一般農業區	農牧用地
0133-0000	125.00	特定農業區	一般農業區	水利用地
0134-0000	2509.00	特定農業區	一般農業區	農牧用地
0135-0000	1270.00	特定農業區	一般農業區	水利用地
0136-0000	173.00	特定農業區	一般農業區	交通用地
0137-0000	190.00	特定農業區	一般農業區	交通用地
0138-0000	408.00	特定農業區	一般農業區	交通用地

鹿港鎮鹿鳴段檢討變更使用分區土地清冊

地號	面積	原使用分區	變更後使用分區	使用地(未變更)
0139-0000	106.00	特定農業區	一般農業區	交通用地
0139-0001	8.00	特定農業區	一般農業區	交通用地
0140-0000	108.00	特定農業區	一般農業區	農牧用地
0140-0001	22.00	特定農業區	一般農業區	交通用地
0141-0000	4185.00	特定農業區	一般農業區	農牧用地
0141-0010	25.00	特定農業區	一般農業區	交通用地
0141-0011	22.00	特定農業區	一般農業區	交通用地
0141-0012	19.00	特定農業區	一般農業區	交通用地
0141-0013	13.00	特定農業區	一般農業區	交通用地
0141-0014	64.00	特定農業區	一般農業區	交通用地
0141-0015	6.00	特定農業區	一般農業區	交通用地
0142-0000	51.00	特定農業區	一般農業區	水利用地
0142-0001	3.00	特定農業區	一般農業區	交通用地
0142-0002	51.00	特定農業區	一般農業區	水利用地
0143-0000	282.00	特定農業區	一般農業區	丁種建築用地
0144-0000	301.00	特定農業區	一般農業區	丁種建築用地
0145-0000	855.00	特定農業區	一般農業區	丁種建築用地
0146-0000	581.00	特定農業區	一般農業區	丁種建築用地
0146-0001	7.00	特定農業區	一般農業區	丁種建築用地
0147-0000	628.00	特定農業區	一般農業區	丁種建築用地
0147-0001	61.00	特定農業區	一般農業區	丁種建築用地
0148-0000	135.00	特定農業區	一般農業區	丁種建築用地
0148-0001	190.00	特定農業區	一般農業區	丁種建築用地
0148-0002	136.00	特定農業區	一般農業區	丁種建築用地
0149-0000	3505.00	特定農業區	一般農業區	農牧用地
0149-0001	168.00	特定農業區	一般農業區	交通用地
0150-0000	1700.00	特定農業區	一般農業區	水利用地
0150-0001	33.00	特定農業區	一般農業區	交通用地
0151-0000	786.00	特定農業區	一般農業區	交通用地
0151-0001	19.00	特定農業區	一般農業區	交通用地
0152-0000	195.00	特定農業區	一般農業區	交通用地
0152-0001	7.00	特定農業區	一般農業區	交通用地
0153-0000	1619.00	特定農業區	一般農業區	農牧用地
0154-0000	1618.00	特定農業區	一般農業區	農牧用地

鹿港鎮鹿鳴段檢討變更使用分區土地清冊

地號	面積	原使用分區	變更後使用分區	使用地(未變更)
0154-0001	2.00	特定農業區	一般農業區	交通用地
0155-0000	1.00	特定農業區	一般農業區	水利用地
0155-0001	154.00	特定農業區	一般農業區	交通用地
0156-0000	1198.00	特定農業區	一般農業區	農牧用地
0156-0001	2.00	特定農業區	一般農業區	交通用地
0157-0000	1152.00	特定農業區	一般農業區	農牧用地
0158-0000	191.00	特定農業區	一般農業區	水利用地
0159-0000	820.00	特定農業區	一般農業區	交通用地
0160-0000	381.00	特定農業區	一般農業區	水利用地
0161-0000	335.00	特定農業區	一般農業區	水利用地
0161-0001	7.00	特定農業區	一般農業區	交通用地
0162-0000	778.00	特定農業區	一般農業區	交通用地
0162-0001	18.00	特定農業區	一般農業區	交通用地
0163-0000	151.00	特定農業區	一般農業區	水利用地
0163-0001	4.00	特定農業區	一般農業區	交通用地
0164-0000	8.00	特定農業區	一般農業區	水利用地
0164-0001	104.00	特定農業區	一般農業區	交通用地
0165-0000	797.00	特定農業區	一般農業區	農牧用地
0166-0000	697.00	特定農業區	一般農業區	農牧用地
0167-0000	200.00	特定農業區	一般農業區	水利用地
0167-0001	6.00	特定農業區	一般農業區	交通用地
0168-0000	956.00	特定農業區	一般農業區	農牧用地
0168-0001	32.00	特定農業區	一般農業區	交通用地
0169-0000	86.00	特定農業區	一般農業區	水利用地
0170-0000	1621.00	特定農業區	一般農業區	農牧用地
0171-0000	919.00	特定農業區	一般農業區	農牧用地
0172-0000	187.00	特定農業區	一般農業區	水利用地
0173-0000	599.00	特定農業區	一般農業區	農牧用地
0174-0000	2267.00	特定農業區	一般農業區	農牧用地
0174-0001	2267.00	特定農業區	一般農業區	農牧用地
0175-0000	2345.00	特定農業區	一般農業區	農牧用地
0176-0000	1964.00	特定農業區	一般農業區	農牧用地
0177-0000	1955.00	特定農業區	一般農業區	農牧用地
0178-0000	843.00	特定農業區	一般農業區	農牧用地

鹿港鎮鹿鳴段檢討變更使用分區土地清冊

地號	面積	原使用分區	變更後使用分區	使用地(未變更)
0179-0000	773.00	特定農業區	一般農業區	農牧用地
0180-0000	1500.00	特定農業區	一般農業區	農牧用地
0181-0000	135.00	特定農業區	一般農業區	水利用地
0182-0000	1405.00	特定農業區	一般農業區	農牧用地
0183-0000	1816.00	特定農業區	一般農業區	農牧用地
0183-0001	1816.00	特定農業區	一般農業區	農牧用地
0184-0000	183.00	特定農業區	一般農業區	水利用地
0185-0000	1849.00	特定農業區	一般農業區	農牧用地
0185-0001	2205.00	特定農業區	一般農業區	農牧用地
0185-0002	2182.00	特定農業區	一般農業區	農牧用地
0186-0000	302.00	特定農業區	一般農業區	交通用地
0187-0000	248.00	特定農業區	一般農業區	水利用地
0188-0000	480.00	特定農業區	一般農業區	交通用地
0189-0000	240.00	特定農業區	一般農業區	水利用地
0190-0000	2747.00	特定農業區	一般農業區	農牧用地
0191-0000	1855.00	特定農業區	一般農業區	農牧用地
0192-0000	2397.00	特定農業區	一般農業區	農牧用地
0193-0000	2145.00	特定農業區	一般農業區	農牧用地
0194-0000	266.00	特定農業區	一般農業區	農牧用地
0195-0000	2240.00	特定農業區	一般農業區	農牧用地
0196-0000	639.00	特定農業區	一般農業區	交通用地
0197-0000	191.00	特定農業區	一般農業區	水利用地
0198-0000	1625.00	特定農業區	一般農業區	農牧用地
0199-0000	317.00	特定農業區	一般農業區	交通用地
0200-0000	138.00	特定農業區	一般農業區	農牧用地
0201-0000	267.00	特定農業區	一般農業區	農牧用地
0201-0001	267.00	特定農業區	一般農業區	農牧用地
0201-0002	267.00	特定農業區	一般農業區	農牧用地
0201-0003	213.60	特定農業區	一般農業區	農牧用地
0201-0004	267.00	特定農業區	一般農業區	農牧用地
0201-0005	1388.40	特定農業區	一般農業區	農牧用地
0202-0000	109.00	特定農業區	一般農業區	交通用地
0215-0000	1095.00	特定農業區	一般農業區	農牧用地
0257-0000	382.00	特定農業區	一般農業區	水利用地

鹿港鎮鹿鳴段檢討變更使用分區土地清冊

地號	面積	原使用分區	變更後使用分區	使用地(未變更)
0258-0000	1955.00	特定農業區	一般農業區	農牧用地
0259-0000	52.00	特定農業區	一般農業區	水利用地
0260-0000	573.00	特定農業區	一般農業區	交通用地
0261-0000	135.00	特定農業區	一般農業區	水利用地
0262-0000	1642.00	特定農業區	一般農業區	農牧用地
0262-0001	1641.00	特定農業區	一般農業區	農牧用地
0263-0000	2344.00	特定農業區	一般農業區	農牧用地
0264-0000	2345.00	特定農業區	一般農業區	農牧用地
0265-0000	133.00	特定農業區	一般農業區	水利用地
0265-0001	4.00	特定農業區	一般農業區	水利用地
0266-0000	160.00	特定農業區	一般農業區	水利用地
0266-0001	4.00	特定農業區	一般農業區	水利用地
0267-0000	321.00	特定農業區	一般農業區	水利用地
0267-0001	8.00	特定農業區	一般農業區	水利用地
0268-0000	3270.00	特定農業區	一般農業區	農牧用地
0269-0000	1466.00	特定農業區	一般農業區	農牧用地
0269-0001	229.00	特定農業區	一般農業區	交通用地
0270-0000	249.00	特定農業區	一般農業區	水利用地
0271-0000	242.00	特定農業區	一般農業區	水利用地
0271-0001	17.00	特定農業區	一般農業區	交通用地
0272-0000	657.00	特定農業區	一般農業區	交通用地
0272-0001	46.00	特定農業區	一般農業區	交通用地
0273-0000	52.00	特定農業區	一般農業區	水利用地
0273-0001	17.00	特定農業區	一般農業區	交通用地
0274-0000	727.00	特定農業區	一般農業區	農牧用地
0274-0001	214.00	特定農業區	一般農業區	交通用地
0275-0000	21.00	特定農業區	一般農業區	水利用地
0275-0001	5.00	特定農業區	一般農業區	交通用地
0276-0000	1958.00	特定農業區	一般農業區	農牧用地
0276-0001	461.00	特定農業區	一般農業區	交通用地
0277-0000	244.00	特定農業區	一般農業區	水利用地
0278-0000	119.00	特定農業區	一般農業區	水利用地
0279-0000	52.00	特定農業區	一般農業區	水利用地
0280-0000	175.00	特定農業區	一般農業區	農牧用地

鹿港鎮鹿鳴段檢討變更使用分區土地清冊

地號	面積	原使用分區	變更後使用分區	使用地(未變更)
0280-0001	108.00	特定農業區	一般農業區	交通用地
0281-0000	806.00	特定農業區	一般農業區	農牧用地
0281-0001	144.00	特定農業區	一般農業區	交通用地
0282-0000	84.00	特定農業區	一般農業區	水利用地
0283-0000	546.00	特定農業區	一般農業區	交通用地
0283-0001	43.00	特定農業區	一般農業區	交通用地
0284-0000	3662.00	特定農業區	一般農業區	農牧用地
0286-0000	1212.00	特定農業區	一般農業區	農牧用地
0287-0000	2616.00	特定農業區	一般農業區	農牧用地
0288-0000	2617.00	特定農業區	一般農業區	農牧用地
0289-0000	3166.00	特定農業區	一般農業區	農牧用地
0290-0000	137.00	特定農業區	一般農業區	水利用地
0291-0000	175.00	特定農業區	一般農業區	水利用地
0292-0000	941.00	特定農業區	一般農業區	交通用地
0293-0000	215.00	特定農業區	一般農業區	水利用地
0294-0000	115.00	特定農業區	一般農業區	水利用地
0294-0001	10.00	特定農業區	一般農業區	交通用地
0295-0000	1618.00	特定農業區	一般農業區	農牧用地
0296-0000	262.00	特定農業區	一般農業區	農牧用地
0297-0000	2065.00	特定農業區	一般農業區	農牧用地
0297-0001	63.00	特定農業區	一般農業區	交通用地
0298-0000	139.00	特定農業區	一般農業區	水利用地
0299-0000	8.00	特定農業區	一般農業區	水利用地
0300-0000	108.00	特定農業區	一般農業區	水利用地
0300-0001	3.00	特定農業區	一般農業區	交通用地
0301-0000	2641.00	特定農業區	一般農業區	農牧用地
0301-0001	56.00	特定農業區	一般農業區	交通用地
0302-0000	108.00	特定農業區	一般農業區	水利用地
0303-0000	257.00	特定農業區	一般農業區	水利用地
0304-0000	3127.00	特定農業區	一般農業區	農牧用地
0304-0001	140.00	特定農業區	一般農業區	交通用地
0305-0000	185.00	特定農業區	一般農業區	水利用地
0306-0000	497.00	特定農業區	一般農業區	農牧用地
0306-0001	113.00	特定農業區	一般農業區	交通用地

鹿港鎮鹿鳴段檢討變更使用分區土地清冊

地號	面積	原使用分區	變更後使用分區	使用地(未變更)
0307-0000	222.00	特定農業區	一般農業區	甲種建築用地
0307-0001	107.00	特定農業區	一般農業區	甲種建築用地
0307-0002	195.00	特定農業區	一般農業區	甲種建築用地
0307-0003	234.00	特定農業區	一般農業區	甲種建築用地
0309-0000	462.00	特定農業區	一般農業區	甲種建築用地
0310-0000	477.00	特定農業區	一般農業區	甲種建築用地
0311-0000	1864.00	特定農業區	一般農業區	農牧用地
0312-0000	249.00	特定農業區	一般農業區	水利用地
0313-0000	1229.00	特定農業區	一般農業區	交通用地
0314-0000	1478.00	特定農業區	一般農業區	農牧用地
0315-0000	2373.00	特定農業區	一般農業區	農牧用地
0316-0000	1366.00	特定農業區	一般農業區	農牧用地
0316-0001	695.00	特定農業區	一般農業區	農牧用地
0317-0000	331.00	特定農業區	一般農業區	甲種建築用地
0325-0000	52.00	特定農業區	一般農業區	交通用地
0326-0000	772.00	特定農業區	一般農業區	農牧用地
0327-0000	773.00	特定農業區	一般農業區	農牧用地
0328-0000	86.00	特定農業區	一般農業區	交通用地
0329-0000	212.00	特定農業區	一般農業區	水利用地
0330-0000	2088.00	特定農業區	一般農業區	農牧用地
0330-0001	62.00	特定農業區	一般農業區	交通用地
0330-0002	522.00	特定農業區	一般農業區	農牧用地
0331-0000	628.00	特定農業區	一般農業區	甲種建築用地
0332-0000	1857.00	特定農業區	一般農業區	農牧用地
0333-0000	112.00	特定農業區	一般農業區	水利用地
0334-0000	545.00	特定農業區	一般農業區	交通用地
0335-0000	431.00	特定農業區	一般農業區	農牧用地
0336-0000	1504.00	特定農業區	一般農業區	農牧用地
0336-0001	1411.00	特定農業區	一般農業區	農牧用地
0337-0000	843.00	特定農業區	一般農業區	農牧用地
0338-0000	206.00	特定農業區	一般農業區	水利用地
0339-0000	563.00	特定農業區	一般農業區	交通用地
0340-0000	261.00	特定農業區	一般農業區	水利用地
0341-0000	802.00	特定農業區	一般農業區	農牧用地

鹿港鎮鹿鳴段檢討變更使用分區土地清冊

地號	面積	原使用分區	變更後使用分區	使用地(未變更)
0342-0000	1643.00	特定農業區	一般農業區	農牧用地
0343-0000	172.00	特定農業區	一般農業區	水利用地
0344-0000	788.00	特定農業區	一般農業區	農牧用地
0345-0000	299.00	特定農業區	一般農業區	水利用地
0346-0000	391.00	特定農業區	一般農業區	交通用地
0347-0000	112.00	特定農業區	一般農業區	水利用地
0348-0000	3.00	特定農業區	一般農業區	水利用地
0349-0000	985.00	特定農業區	一般農業區	農牧用地
0349-0001	273.00	特定農業區	一般農業區	交通用地
0349-0002	55.00	特定農業區	一般農業區	水利用地
0349-0003	19.00	特定農業區	一般農業區	水利用地
0350-0000	1573.00	特定農業區	一般農業區	農牧用地
0351-0000	1879.00	特定農業區	一般農業區	農牧用地
0352-0000	1874.00	特定農業區	一般農業區	農牧用地
0353-0000	53.00	特定農業區	一般農業區	水利用地
0354-0000	1503.00	特定農業區	一般農業區	農牧用地
0355-0000	363.00	特定農業區	一般農業區	水利用地
0356-0000	1253.00	特定農業區	一般農業區	交通用地
0357-0000	576.00	特定農業區	一般農業區	水利用地
0360-0000	494.00	特定農業區	一般農業區	農牧用地
0361-0000	742.00	特定農業區	一般農業區	農牧用地
0362-0000	217.00	特定農業區	一般農業區	交通用地
0383-0000	173.00	特定農業區	一般農業區	交通用地
0384-0000	2042.00	特定農業區	一般農業區	農牧用地
0385-0000	767.00	特定農業區	一般農業區	農牧用地
0386-0000	326.00	特定農業區	一般農業區	農牧用地
0387-0000	202.00	特定農業區	一般農業區	水利用地
0388-0000	477.00	特定農業區	一般農業區	農牧用地
0389-0000	795.00	特定農業區	一般農業區	農牧用地
0390-0000	98.00	特定農業區	一般農業區	水利用地
0391-0000	465.00	特定農業區	一般農業區	交通用地
0392-0000	738.00	特定農業區	一般農業區	農牧用地
0393-0000	339.00	特定農業區	一般農業區	交通用地
0394-0000	189.00	特定農業區	一般農業區	水利用地



鹿港鎮鹿鳴段檢討變更使用分區土地清冊

地號	面積	原使用分區	變更後使用分區	使用地(未變更)
0395-0000	2172.00	特定農業區	一般農業區	農牧用地
0397-0000	988.00	特定農業區	一般農業區	農牧用地
0398-0000	962.00	特定農業區	一般農業區	農牧用地
0398-0001	102.00	特定農業區	一般農業區	農牧用地
0399-0000	1256.00	特定農業區	一般農業區	農牧用地
0400-0000	133.00	特定農業區	一般農業區	農牧用地
0401-0000	563.00	特定農業區	一般農業區	水利用地
0402-0000	860.00	特定農業區	一般農業區	交通用地
0403-0000	436.00	特定農業區	一般農業區	水利用地
0404-0000	479.00	特定農業區	一般農業區	交通用地
0405-0000	90.00	特定農業區	一般農業區	水利用地
0406-0000	74.00	特定農業區	一般農業區	水利用地
0407-0000	546.00	特定農業區	一般農業區	交通用地
0408-0000	35.00	特定農業區	一般農業區	水利用地
0409-0000	839.00	特定農業區	一般農業區	甲種建築用地
0410-0000	202.00	特定農業區	一般農業區	甲種建築用地
0411-0000	211.00	特定農業區	一般農業區	甲種建築用地
0412-0000	211.00	特定農業區	一般農業區	甲種建築用地
0413-0000	215.00	特定農業區	一般農業區	甲種建築用地
0414-0000	79.00	特定農業區	一般農業區	甲種建築用地
0415-0000	111.00	特定農業區	一般農業區	甲種建築用地
0416-0000	116.00	特定農業區	一般農業區	甲種建築用地
0417-0000	695.00	特定農業區	一般農業區	甲種建築用地
0418-0000	7.00	特定農業區	一般農業區	甲種建築用地
0419-0000	149.00	特定農業區	一般農業區	甲種建築用地
0420-0000	160.00	特定農業區	一般農業區	甲種建築用地
0421-0000	685.00	特定農業區	一般農業區	甲種建築用地
0422-0000	21.00	特定農業區	一般農業區	農牧用地
0423-0000	588.00	特定農業區	一般農業區	交通用地
0424-0000	50.00	特定農業區	一般農業區	水利用地
0425-0000	194.00	特定農業區	一般農業區	水利用地
0426-0000	1082.00	特定農業區	一般農業區	農牧用地
0427-0000	835.00	特定農業區	一般農業區	農牧用地
0428-0000	209.00	特定農業區	一般農業區	水利用地

鹿港鎮鹿鳴段檢討變更使用分區土地清冊

地號	面積	原使用分區	變更後使用分區	使用地(未變更)
0429-0000	357.00	特定農業區	一般農業區	農牧用地
0430-0000	1614.00	特定農業區	一般農業區	農牧用地
0431-0000	101.00	特定農業區	一般農業區	農牧用地
0431-0001	101.00	特定農業區	一般農業區	農牧用地
0434-0000	12.00	特定農業區	一般農業區	農牧用地
0435-0000	325.00	特定農業區	一般農業區	農牧用地
0436-0000	137.00	特定農業區	一般農業區	農牧用地
0437-0000	243.00	特定農業區	一般農業區	農牧用地
0438-0000	408.33	特定農業區	一般農業區	農牧用地
0438-0001	408.33	特定農業區	一般農業區	農牧用地
0438-0002	408.34	特定農業區	一般農業區	農牧用地
0439-0000	343.00	特定農業區	一般農業區	農牧用地
0440-0000	1818.00	特定農業區	一般農業區	農牧用地
0441-0000	686.00	特定農業區	一般農業區	農牧用地
0442-0000	138.00	特定農業區	一般農業區	農牧用地
0443-0000	1629.00	特定農業區	一般農業區	農牧用地
0444-0000	80.00	特定農業區	一般農業區	農牧用地
0445-0000	1635.00	特定農業區	一般農業區	甲種建築用地
0445-0001	125.00	特定農業區	一般農業區	甲種建築用地
0445-0002	327.00	特定農業區	一般農業區	甲種建築用地
0445-0003	43.00	特定農業區	一般農業區	甲種建築用地
0446-0000	271.00	特定農業區	一般農業區	水利用地
0447-0000	377.00	特定農業區	一般農業區	交通用地
0449-0000	144.00	特定農業區	一般農業區	交通用地
0450-0000	151.00	特定農業區	一般農業區	農牧用地
0452-0000	528.00	特定農業區	一般農業區	交通用地
0452-0001	5.00	特定農業區	一般農業區	交通用地
0453-0000	883.00	特定農業區	一般農業區	水利用地
0454-0000	785.00	特定農業區	一般農業區	交通用地
0455-0000	565.00	特定農業區	一般農業區	水利用地
0455-0001	4.00	特定農業區	一般農業區	交通用地
0456-0000	863.00	特定農業區	一般農業區	交通用地
0456-0001	4.00	特定農業區	一般農業區	交通用地
0460-0000	82.00	特定農業區	一般農業區	甲種建築用地

鹿港鎮鹿鳴段檢討變更使用分區土地清冊

地號	面積	原使用分區	變更後使用分區	使用地(未變更)
0460-0001	1.00	特定農業區	一般農業區	交通用地
0461-0000	390.00	特定農業區	一般農業區	甲種建築用地
0461-0001	5.00	特定農業區	一般農業區	交通用地
0470-0000	285.00	特定農業區	一般農業區	農牧用地
0471-0000	158.00	特定農業區	一般農業區	農牧用地
0471-0001	158.00	特定農業區	一般農業區	農牧用地
0471-0002	158.00	特定農業區	一般農業區	農牧用地
0471-0003	159.00	特定農業區	一般農業區	農牧用地
0473-0001	1.00	特定農業區	一般農業區	交通用地
0475-0000	182.00	特定農業區	一般農業區	水利用地
0475-0001	2.00	特定農業區	一般農業區	交通用地
0476-0000	655.00	特定農業區	一般農業區	農牧用地
0476-0001	38.00	特定農業區	一般農業區	交通用地
0495-0000	1161.00	特定農業區	一般農業區	交通用地
0498-0000	488.00	特定農業區	一般農業區	農牧用地
0499-0000	21.00	特定農業區	一般農業區	農牧用地
0500-0000	108.00	特定農業區	一般農業區	農牧用地
0501-0000	123.00	特定農業區	一般農業區	農牧用地
0502-0000	111.00	特定農業區	一般農業區	水利用地
0503-0000	964.00	特定農業區	一般農業區	農牧用地
0504-0000	791.00	特定農業區	一般農業區	農牧用地
0505-0000	798.00	特定農業區	一般農業區	農牧用地
0506-0000	1228.00	特定農業區	一般農業區	農牧用地
0514-0000	744.00	特定農業區	一般農業區	農牧用地
0515-0000	604.00	特定農業區	一般農業區	農牧用地
0522-0000	384.00	特定農業區	一般農業區	農牧用地
0523-0000	147.00	特定農業區	一般農業區	農牧用地
0524-0000	226.00	特定農業區	一般農業區	農牧用地
0525-0000	172.00	特定農業區	一般農業區	農牧用地
0526-0000	220.00	特定農業區	一般農業區	農牧用地
0529-0000	112.00	特定農業區	一般農業區	農牧用地
0530-0000	59.00	特定農業區	一般農業區	農牧用地
0531-0000	120.00	特定農業區	一般農業區	交通用地
0531-0001	4.00	特定農業區	一般農業區	交通用地

鹿港鎮鹿鳴段檢討變更使用分區土地清冊

地號	面積	原使用分區	變更後使用分區	使用地(未變更)
0532-0000	160.00	特定農業區	一般農業區	交通用地
0532-0001	1.00	特定農業區	一般農業區	交通用地
0533-0000	132.00	特定農業區	一般農業區	水利用地
0534-0000	92.00	特定農業區	一般農業區	水利用地
0538-0000	99.58	特定農業區	一般農業區	農牧用地
0538-0001	10.00	特定農業區	一般農業區	交通用地
0538-0002	63.47	特定農業區	一般農業區	農牧用地
0538-0003	256.34	特定農業區	一般農業區	農牧用地
0538-0004	450.61	特定農業區	一般農業區	農牧用地
0539-0000	1001.00	特定農業區	一般農業區	農牧用地
0540-0000	432.00	特定農業區	一般農業區	農牧用地
0540-0001	21.00	特定農業區	一般農業區	交通用地
0541-0000	102.00	特定農業區	一般農業區	交通用地
0542-0000	418.00	特定農業區	一般農業區	農牧用地
0542-0001	24.00	特定農業區	一般農業區	農牧用地
0546-0000	1803.00	特定農業區	一般農業區	農牧用地
0546-0001	34.00	特定農業區	一般農業區	交通用地
0547-0000	1516.00	特定農業區	一般農業區	農牧用地
0547-0001	65.00	特定農業區	一般農業區	交通用地
0548-0000	275.00	特定農業區	一般農業區	甲種建築用地
0548-0001	22.00	特定農業區	一般農業區	交通用地
0549-0000	117.00	特定農業區	一般農業區	甲種建築用地
0549-0001	7.00	特定農業區	一般農業區	交通用地
0550-0000	64.00	特定農業區	一般農業區	農牧用地
0550-0001	30.00	特定農業區	一般農業區	交通用地
0551-0000	251.00	特定農業區	一般農業區	農牧用地
0551-0001	13.00	特定農業區	一般農業區	交通用地
0552-0000	16.00	特定農業區	一般農業區	水利用地
0553-0000	723.00	特定農業區	一般農業區	交通用地
0553-0001	18.00	特定農業區	一般農業區	交通用地
0554-0000	170.00	特定農業區	一般農業區	水利用地
0555-0000	1196.00	特定農業區	一般農業區	農牧用地
0556-0000	1000.00	特定農業區	一般農業區	農牧用地
0557-0000	196.00	特定農業區	一般農業區	交通用地

鹿港鎮鹿鳴段檢討變更使用分區土地清冊

地號	面積	原使用分區	變更後使用分區	使用地(未變更)
0557-0001	106.00	特定農業區	一般農業區	水利用地
0559-0000	2169.00	特定農業區	一般農業區	農牧用地
0560-0000	2034.00	特定農業區	一般農業區	丁種建築用地
0561-0000	748.00	特定農業區	一般農業區	農牧用地
0562-0000	160.26	特定農業區	一般農業區	水利用地
0562-0001	135.00	特定農業區	一般農業區	水利用地
0562-0002	47.83	特定農業區	一般農業區	水利用地
0562-0003	120.02	特定農業區	一般農業區	水利用地
0562-0004	36.89	特定農業區	一般農業區	水利用地
0563-0000	703.00	特定農業區	一般農業區	農牧用地
0564-0000	147.00	特定農業區	一般農業區	交通用地
0565-0000	994.00	特定農業區	一般農業區	農牧用地
0566-0000	1860.00	特定農業區	一般農業區	農牧用地
0568-0000	148.00	特定農業區	一般農業區	水利用地
0569-0000	942.00	特定農業區	一般農業區	交通用地
0570-0000	108.00	特定農業區	一般農業區	農牧用地
0571-0000	1214.00	特定農業區	一般農業區	農牧用地
0572-0000	1469.00	特定農業區	一般農業區	農牧用地
0573-0000	230.00	特定農業區	一般農業區	農牧用地
0574-0000	606.00	特定農業區	一般農業區	農牧用地
0574-0001	606.00	特定農業區	一般農業區	農牧用地
0575-0000	793.00	特定農業區	一般農業區	農牧用地
0576-0000	236.00	特定農業區	一般農業區	水利用地
0577-0000	919.00	特定農業區	一般農業區	交通用地
0578-0000	78.00	特定農業區	一般農業區	農牧用地
0579-0000	2878.00	特定農業區	一般農業區	農牧用地
0580-0000	1949.00	特定農業區	一般農業區	農牧用地
0581-0000	1335.00	特定農業區	一般農業區	農牧用地
0582-0000	1418.00	特定農業區	一般農業區	農牧用地
0583-0000	1859.00	特定農業區	一般農業區	農牧用地
0584-0000	179.00	特定農業區	一般農業區	農牧用地
0585-0000	176.00	特定農業區	一般農業區	水利用地
0586-0000	1775.00	特定農業區	一般農業區	農牧用地
0587-0000	145.00	特定農業區	一般農業區	水利用地

鹿港鎮鹿鳴段檢討變更使用分區土地清冊

地號	面積	原使用分區	變更後使用分區	使用地(未變更)
0588-0000	1234.00	特定農業區	一般農業區	農牧用地
0589-0000	276.00	特定農業區	一般農業區	交通用地
0591-0000	554.00	特定農業區	一般農業區	農牧用地
0592-0000	3876.00	特定農業區	一般農業區	農牧用地
0593-0000	449.00	特定農業區	一般農業區	水利用地
0594-0000	876.00	特定農業區	一般農業區	交通用地
0595-0000	1079.00	特定農業區	一般農業區	甲種建築用地
0596-0000	949.00	特定農業區	一般農業區	交通用地
0597-0000	1140.00	特定農業區	一般農業區	水利用地
0598-0000	989.00	特定農業區	一般農業區	交通用地
0599-0000	50.00	特定農業區	一般農業區	農牧用地
0600-0000	33.00	特定農業區	一般農業區	水利用地
0601-0000	167.00	特定農業區	一般農業區	甲種建築用地
0602-0000	489.00	特定農業區	一般農業區	水利用地
0603-0000	648.00	特定農業區	一般農業區	甲種建築用地
0604-0000	4119.00	特定農業區	一般農業區	農牧用地
0604-0001	2280.00	特定農業區	一般農業區	農牧用地
0606-0000	157.00	特定農業區	一般農業區	水利用地
0607-0000	1686.00	特定農業區	一般農業區	農牧用地
0607-0001	1686.00	特定農業區	一般農業區	農牧用地
0607-0002	1828.43	特定農業區	一般農業區	農牧用地
0607-0004	1543.57	特定農業區	一般農業區	農牧用地
0608-0000	629.00	特定農業區	一般農業區	農牧用地
0609-0000	108.00	特定農業區	一般農業區	水利用地
0610-0000	536.00	特定農業區	一般農業區	農牧用地
0611-0000	596.00	特定農業區	一般農業區	農牧用地
0612-0000	582.00	特定農業區	一般農業區	甲種建築用地
0614-0000	95.65	特定農業區	一般農業區	農牧用地
0614-0001	313.25	特定農業區	一般農業區	農牧用地
0614-0002	86.10	特定農業區	一般農業區	農牧用地
0617-0000	1840.00	特定農業區	一般農業區	農牧用地
0618-0000	345.00	特定農業區	一般農業區	水利用地
0619-0000	874.00	特定農業區	一般農業區	交通用地
0620-0000	241.00	特定農業區	一般農業區	水利用地

鹿港鎮鹿鳴段檢討變更使用分區土地清冊

地號	面積	原使用分區	變更後使用分區	使用地(未變更)
0621-0000	1260.00	特定農業區	一般農業區	交通用地
0622-0000	1130.00	特定農業區	一般農業區	農牧用地
0622-0001	148.00	特定農業區	一般農業區	農牧用地
0623-0000	947.00	特定農業區	一般農業區	農牧用地
0624-0000	827.00	特定農業區	一般農業區	農牧用地
0625-0000	792.00	特定農業區	一般農業區	農牧用地
0626-0000	349.00	特定農業區	一般農業區	水利用地
0627-0000	1731.00	特定農業區	一般農業區	農牧用地
0628-0000	75.00	特定農業區	一般農業區	水利用地
0629-0000	949.00	特定農業區	一般農業區	農牧用地
0630-0000	949.00	特定農業區	一般農業區	農牧用地
0631-0000	116.00	特定農業區	一般農業區	水利用地
0632-0000	250.00	特定農業區	一般農業區	水利用地
0640-0000	357.00	特定農業區	一般農業區	交通用地
0646-0000	289.00	特定農業區	一般農業區	交通用地
0647-0000	532.00	特定農業區	一般農業區	農牧用地
0648-0000	1095.00	特定農業區	一般農業區	農牧用地
0649-0000	266.00	特定農業區	一般農業區	農牧用地
0651-0000	24.00	特定農業區	一般農業區	農牧用地
0652-0000	150.00	特定農業區	一般農業區	交通用地
0653-0000	257.00	特定農業區	一般農業區	農牧用地
0654-0000	153.00	特定農業區	一般農業區	農牧用地
0655-0000	144.00	特定農業區	一般農業區	農牧用地
0656-0000	247.00	特定農業區	一般農業區	農牧用地
0657-0000	1338.00	特定農業區	一般農業區	甲種建築用地
0658-0000	70.00	特定農業區	一般農業區	交通用地
0659-0000	246.00	特定農業區	一般農業區	農牧用地
0660-0000	220.00	特定農業區	一般農業區	水利用地
0661-0000	269.00	特定農業區	一般農業區	交通用地
0662-0000	1502.00	特定農業區	一般農業區	農牧用地
0663-0000	523.00	特定農業區	一般農業區	交通用地
0664-0000	440.00	特定農業區	一般農業區	農牧用地
0665-0000	510.00	特定農業區	一般農業區	甲種建築用地
0666-0000	652.52	特定農業區	一般農業區	丁種建築用地

鹿港鎮鹿鳴段檢討變更使用分區土地清冊

地號	面積	原使用分區	變更後使用分區	使用地(未變更)
0666-0001	263.96	特定農業區	一般農業區	丁種建築用地
0666-0002	652.52	特定農業區	一般農業區	丁種建築用地
0667-0000	1350.00	特定農業區	一般農業區	農牧用地
0668-0000	28.00	特定農業區	一般農業區	交通用地
0669-0000	281.00	特定農業區	一般農業區	農牧用地
0670-0000	614.00	特定農業區	一般農業區	農牧用地
0671-0000	104.00	特定農業區	一般農業區	甲種建築用地
0672-0000	335.00	特定農業區	一般農業區	甲種建築用地
0673-0000	272.00	特定農業區	一般農業區	交通用地
0674-0000	270.00	特定農業區	一般農業區	農牧用地
0675-0000	1123.00	特定農業區	一般農業區	農牧用地
0675-0001	1123.00	特定農業區	一般農業區	農牧用地
0676-0000	812.00	特定農業區	一般農業區	農牧用地
0677-0000	1046.00	特定農業區	一般農業區	水利用地
0678-0000	845.00	特定農業區	一般農業區	農牧用地
0679-0000	1746.00	特定農業區	一般農業區	農牧用地
0679-0001	108.00	特定農業區	一般農業區	交通用地
0680-0000	266.00	特定農業區	一般農業區	交通用地
0680-0001	34.00	特定農業區	一般農業區	交通用地
0681-0000	175.00	特定農業區	一般農業區	水利用地
0682-0000	605.00	特定農業區	一般農業區	水利用地
0683-0000	472.00	特定農業區	一般農業區	農牧用地
0683-0001	137.00	特定農業區	一般農業區	交通用地
0683-0002	446.00	特定農業區	一般農業區	農牧用地
0683-0003	217.00	特定農業區	一般農業區	農牧用地
0683-0004	108.00	特定農業區	一般農業區	農牧用地
0683-0005	108.00	特定農業區	一般農業區	農牧用地
0683-0006	298.00	特定農業區	一般農業區	農牧用地
0683-0007	252.00	特定農業區	一般農業區	農牧用地
0683-0008	429.00	特定農業區	一般農業區	農牧用地
0683-0009	225.00	特定農業區	一般農業區	農牧用地
0683-0010	225.00	特定農業區	一般農業區	農牧用地
0684-0000	38.00	特定農業區	一般農業區	水利用地
0686-0000	162.00	特定農業區	一般農業區	甲種建築用地



鹿港鎮鹿鳴段檢討變更使用分區土地清冊

地號	面積	原使用分區	變更後使用分區	使用地(未變更)
0686-0001	9.00	特定農業區	一般農業區	甲種建築用地
0687-0000	1851.00	特定農業區	一般農業區	農牧用地
0688-0000	551.00	特定農業區	一般農業區	農牧用地
0688-0001	131.00	特定農業區	一般農業區	交通用地
0689-0000	742.00	特定農業區	一般農業區	農牧用地
0689-0001	99.00	特定農業區	一般農業區	交通用地
0690-0000	935.00	特定農業區	一般農業區	農牧用地
0691-0000	167.00	特定農業區	一般農業區	水利用地
0691-0001	40.00	特定農業區	一般農業區	交通用地
0692-0000	188.00	特定農業區	一般農業區	交通用地
0692-0001	38.00	特定農業區	一般農業區	交通用地
0693-0000	60.26	特定農業區	一般農業區	甲種建築用地
0693-0001	175.00	特定農業區	一般農業區	交通用地
0693-0002	60.00	特定農業區	一般農業區	農牧用地
0693-0003	471.00	特定農業區	一般農業區	農牧用地
0693-0004	39.52	特定農業區	一般農業區	甲種建築用地
0693-0005	61.89	特定農業區	一般農業區	甲種建築用地
0693-0006	6.37	特定農業區	一般農業區	甲種建築用地
0693-0007	18.96	特定農業區	一般農業區	甲種建築用地
0694-0000	417.00	特定農業區	一般農業區	甲種建築用地
0695-0000	570.00	特定農業區	一般農業區	農牧用地
0696-0000	176.00	特定農業區	一般農業區	農牧用地
0696-0001	126.00	特定農業區	一般農業區	交通用地
0697-0000	8.00	特定農業區	一般農業區	交通用地
0698-0000	163.00	特定農業區	一般農業區	農牧用地
0698-0001	127.00	特定農業區	一般農業區	交通用地
0699-0000	818.00	特定農業區	一般農業區	農牧用地
0700-0000	33.00	特定農業區	一般農業區	農牧用地
0701-0000	68.00	特定農業區	一般農業區	農牧用地
0701-0001	136.00	特定農業區	一般農業區	交通用地
0702-0000	688.00	特定農業區	一般農業區	甲種建築用地
0702-0001	8.00	特定農業區	一般農業區	交通用地
0703-0000	102.00	特定農業區	一般農業區	丁種建築用地
0703-0001	151.00	特定農業區	一般農業區	交通用地

鹿港鎮鹿鳴段檢討變更使用分區土地清冊

地號	面積	原使用分區	變更後使用分區	使用地(未變更)
0704-0000	431.00	特定農業區	一般農業區	甲種建築用地
0705-0000	58.00	特定農業區	一般農業區	農牧用地
0705-0001	19.00	特定農業區	一般農業區	農牧用地
0706-0000	205.00	特定農業區	一般農業區	甲種建築用地
0706-0001	522.00	特定農業區	一般農業區	交通用地
0707-0000	15.00	特定農業區	一般農業區	農牧用地
0708-0000	19.00	特定農業區	一般農業區	交通用地
0708-0001	97.00	特定農業區	一般農業區	交通用地
0708-0002	36.00	特定農業區	一般農業區	交通用地
0709-0000	190.00	特定農業區	一般農業區	農牧用地
0709-0001	21.00	特定農業區	一般農業區	交通用地
0710-0000	336.00	特定農業區	一般農業區	農牧用地
0710-0001	95.00	特定農業區	一般農業區	交通用地
0711-0000	102.00	特定農業區	一般農業區	交通用地
0711-0001	264.00	特定農業區	一般農業區	交通用地
0712-0000	311.00	特定農業區	一般農業區	水利用地
0712-0001	61.00	特定農業區	一般農業區	交通用地
0713-0000	255.00	特定農業區	一般農業區	水利用地
0714-0000	1115.00	特定農業區	一般農業區	農牧用地
0715-0000	84.00	特定農業區	一般農業區	水利用地
0716-0000	892.00	特定農業區	一般農業區	農牧用地
0717-0000	178.00	特定農業區	一般農業區	水利用地
0718-0000	23.00	特定農業區	一般農業區	水利用地
0719-0000	13.00	特定農業區	一般農業區	水利用地
0720-0000	71.00	特定農業區	一般農業區	水利用地
0721-0000	301.00	特定農業區	一般農業區	農牧用地
0722-0000	554.00	特定農業區	一般農業區	丁種建築用地
0723-0000	1307.00	特定農業區	一般農業區	農牧用地
0724-0000	118.00	特定農業區	一般農業區	交通用地
0725-0000	342.00	特定農業區	一般農業區	農牧用地
0726-0000	313.00	特定農業區	一般農業區	水利用地
0727-0000	504.00	特定農業區	一般農業區	水利用地
0728-0000	402.00	特定農業區	一般農業區	農牧用地
0729-0000	359.00	特定農業區	一般農業區	農牧用地

鹿港鎮鹿鳴段檢討變更使用分區土地清冊

地號	面積	原使用分區	變更後使用分區	使用地(未變更)
0730-0000	197.00	特定農業區	一般農業區	甲種建築用地
0730-0001	129.00	特定農業區	一般農業區	甲種建築用地
0730-0002	123.00	特定農業區	一般農業區	甲種建築用地
0730-0003	114.00	特定農業區	一般農業區	甲種建築用地
0730-0004	149.00	特定農業區	一般農業區	甲種建築用地
0731-0000	135.00	特定農業區	一般農業區	交通用地
0732-0000	167.00	特定農業區	一般農業區	甲種建築用地
0733-0000	460.00	特定農業區	一般農業區	甲種建築用地
0734-0000	164.00	特定農業區	一般農業區	甲種建築用地
0735-0000	157.00	特定農業區	一般農業區	甲種建築用地
0736-0000	147.00	特定農業區	一般農業區	甲種建築用地
0737-0000	33.00	特定農業區	一般農業區	甲種建築用地
0738-0000	247.00	特定農業區	一般農業區	甲種建築用地
0739-0000	139.00	特定農業區	一般農業區	甲種建築用地
0740-0000	152.00	特定農業區	一般農業區	甲種建築用地
0741-0000	128.00	特定農業區	一般農業區	甲種建築用地
0742-0000	116.00	特定農業區	一般農業區	甲種建築用地
0743-0000	108.00	特定農業區	一般農業區	甲種建築用地
0744-0000	104.00	特定農業區	一般農業區	甲種建築用地
0745-0000	130.00	特定農業區	一般農業區	甲種建築用地
0746-0000	181.00	特定農業區	一般農業區	甲種建築用地
0747-0000	180.00	特定農業區	一般農業區	甲種建築用地
0748-0000	120.00	特定農業區	一般農業區	甲種建築用地
0749-0000	107.00	特定農業區	一般農業區	甲種建築用地
0750-0000	105.00	特定農業區	一般農業區	甲種建築用地
0751-0000	103.00	特定農業區	一般農業區	甲種建築用地
0752-0000	101.00	特定農業區	一般農業區	甲種建築用地
0753-0000	99.00	特定農業區	一般農業區	甲種建築用地
0754-0000	112.00	特定農業區	一般農業區	甲種建築用地
0755-0000	372.00	特定農業區	一般農業區	交通用地
0756-0000	595.00	特定農業區	一般農業區	甲種建築用地
0757-0000	340.00	特定農業區	一般農業區	甲種建築用地
0758-0000	93.00	特定農業區	一般農業區	甲種建築用地
0759-0000	74.00	特定農業區	一般農業區	甲種建築用地

鹿港鎮鹿鳴段檢討變更使用分區土地清冊

地號	面積	原使用分區	變更後使用分區	使用地(未變更)
0760-0000	75.00	特定農業區	一般農業區	甲種建築用地
0761-0000	80.00	特定農業區	一般農業區	甲種建築用地
0762-0000	84.00	特定農業區	一般農業區	農牧用地
0763-0000	96.00	特定農業區	一般農業區	水利用地
0764-0000	249.00	特定農業區	一般農業區	水利用地
0765-0000	424.00	特定農業區	一般農業區	農牧用地
0766-0000	761.00	特定農業區	一般農業區	甲種建築用地
0767-0000	1891.00	特定農業區	一般農業區	農牧用地
0767-0001	1810.00	特定農業區	一般農業區	農牧用地
0768-0000	252.00	特定農業區	一般農業區	水利用地
0769-0000	1717.00	特定農業區	一般農業區	農牧用地
0769-0001	559.00	特定農業區	一般農業區	農牧用地
0770-0000	3132.00	特定農業區	一般農業區	農牧用地
0771-0000	112.00	特定農業區	一般農業區	水利用地
0772-0000	490.00	特定農業區	一般農業區	交通用地
0773-0000	106.00	特定農業區	一般農業區	農牧用地
0774-0000	62.00	特定農業區	一般農業區	水利用地
0775-0000	1820.00	特定農業區	一般農業區	農牧用地
0775-0001	1821.00	特定農業區	一般農業區	農牧用地
0776-0000	176.00	特定農業區	一般農業區	水利用地
0777-0000	92.00	特定農業區	一般農業區	水利用地
0778-0000	645.00	特定農業區	一般農業區	水利用地
0779-0000	209.00	特定農業區	一般農業區	水利用地
0785-0000	2751.00	特定農業區	一般農業區	農牧用地
0785-0001	2751.00	特定農業區	一般農業區	農牧用地
0786-0001	30.00	特定農業區	一般農業區	交通用地
0788-0000	3211.00	特定農業區	一般農業區	農牧用地
0789-0000	1370.00	特定農業區	一般農業區	交通用地
0790-0000	231.00	特定農業區	一般農業區	水利用地
0791-0000	3470.50	特定農業區	一般農業區	農牧用地
0792-0000	1485.00	特定農業區	一般農業區	農牧用地
0793-0000	58.00	特定農業區	一般農業區	水利用地
0794-0000	353.00	特定農業區	一般農業區	農牧用地
0795-0000	1061.00	特定農業區	一般農業區	農牧用地

鹿港鎮鹿鳴段檢討變更使用分區土地清冊

地號	面積	原使用分區	變更後使用分區	使用地(未變更)
0797-0000	4783.50	特定農業區	一般農業區	農牧用地
0799-0000	351.00	特定農業區	一般農業區	水利用地
0800-0000	1071.00	特定農業區	一般農業區	農牧用地
0801-0000	1647.00	特定農業區	一般農業區	農牧用地
0802-0000	1193.00	特定農業區	一般農業區	農牧用地
0802-0001	1194.00	特定農業區	一般農業區	農牧用地
0803-0000	1551.00	特定農業區	一般農業區	農牧用地
0804-0000	247.00	特定農業區	一般農業區	水利用地
0805-0000	2445.00	特定農業區	一般農業區	農牧用地
0806-0000	2452.00	特定農業區	一般農業區	農牧用地
0807-0000	704.00	特定農業區	一般農業區	農牧用地
0808-0000	1375.00	特定農業區	一般農業區	農牧用地
0809-0000	2804.00	特定農業區	一般農業區	農牧用地
0810-0000	2000.00	特定農業區	一般農業區	農牧用地
0811-0000	592.00	特定農業區	一般農業區	農牧用地
0812-0000	1931.00	特定農業區	一般農業區	農牧用地
0812-0001	81.00	特定農業區	一般農業區	特定目的事業用地
0813-0000	1915.00	特定農業區	一般農業區	農牧用地
0814-0000	1135.00	特定農業區	一般農業區	農牧用地
0815-0000	1678.00	特定農業區	一般農業區	農牧用地
0816-0000	712.00	特定農業區	一般農業區	農牧用地
0817-0000	1599.00	特定農業區	一般農業區	農牧用地
0818-0000	1123.00	特定農業區	一般農業區	交通用地
0819-0000	977.00	特定農業區	一般農業區	水利用地
0820-0000	393.00	特定農業區	一般農業區	水利用地
0821-0000	1196.00	特定農業區	一般農業區	交通用地
0822-0000	1135.00	特定農業區	一般農業區	農牧用地
0822-0001	1135.00	特定農業區	一般農業區	農牧用地
0823-0000	130.00	特定農業區	一般農業區	水利用地
0824-0000	337.00	特定農業區	一般農業區	水利用地
0825-0000	215.00	特定農業區	一般農業區	水利用地
0826-0000	1599.00	特定農業區	一般農業區	農牧用地
0827-0000	993.00	特定農業區	一般農業區	農牧用地
0828-0000	1444.00	特定農業區	一般農業區	農牧用地

鹿港鎮鹿鳴段檢討變更使用分區土地清冊

地號	面積	原使用分區	變更後使用分區	使用地(未變更)
0829-0000	207.00	特定農業區	一般農業區	水利用地
0830-0000	1067.00	特定農業區	一般農業區	農牧用地
0831-0000	1089.00	特定農業區	一般農業區	農牧用地
0832-0000	180.00	特定農業區	一般農業區	水利用地
0833-0000	271.01	特定農業區	一般農業區	農牧用地
0833-0006	54.20	特定農業區	一般農業區	農牧用地
0833-0007	191.79	特定農業區	一般農業區	農牧用地
0834-0000	279.68	特定農業區	一般農業區	甲種建築用地
0834-0001	516.45	特定農業區	一般農業區	甲種建築用地
0834-0002	118.40	特定農業區	一般農業區	甲種建築用地
0834-0007	47.37	特定農業區	一般農業區	甲種建築用地
0834-0008	300.88	特定農業區	一般農業區	甲種建築用地
0834-0009	299.81	特定農業區	一般農業區	甲種建築用地
0834-0010	2.30	特定農業區	一般農業區	甲種建築用地
0834-0011	116.11	特定農業區	一般農業區	甲種建築用地
0836-0000	1192.00	特定農業區	一般農業區	甲種建築用地
0837-0000	781.00	特定農業區	一般農業區	農牧用地
0838-0000	232.00	特定農業區	一般農業區	交通用地
0839-0000	519.00	特定農業區	一般農業區	農牧用地
0840-0000	355.00	特定農業區	一般農業區	甲種建築用地
0841-0000	469.00	特定農業區	一般農業區	甲種建築用地
0842-0000	464.00	特定農業區	一般農業區	交通用地
0843-0000	23.00	特定農業區	一般農業區	農牧用地
0845-0000	345.84	特定農業區	一般農業區	農牧用地
0845-0002	103.43	特定農業區	一般農業區	農牧用地
0845-0003	361.40	特定農業區	一般農業區	農牧用地
0845-0004	167.33	特定農業區	一般農業區	農牧用地
0846-0000	602.00	特定農業區	一般農業區	農牧用地
0847-0000	267.00	特定農業區	一般農業區	甲種建築用地
0848-0000	57.00	特定農業區	一般農業區	水利用地
0851-0000	436.00	特定農業區	一般農業區	農牧用地
0852-0000	81.00	特定農業區	一般農業區	水利用地
0853-0000	473.00	特定農業區	一般農業區	水利用地
0854-0000	970.45	特定農業區	一般農業區	農牧用地

鹿港鎮鹿鳴段檢討變更使用分區土地清冊

地號	面積	原使用分區	變更後使用分區	使用地(未變更)
0854-0001	586.21	特定農業區	一般農業區	農牧用地
0855-0000	1260.00	特定農業區	一般農業區	農牧用地
0856-0000	1745.00	特定農業區	一般農業區	農牧用地
0857-0000	1122.00	特定農業區	一般農業區	農牧用地
0858-0000	2604.00	特定農業區	一般農業區	農牧用地
0859-0000	174.00	特定農業區	一般農業區	水利用地
0859-0001	5.00	特定農業區	一般農業區	交通用地
0860-0000	955.00	特定農業區	一般農業區	農牧用地
0861-0000	2581.00	特定農業區	一般農業區	農牧用地
0862-0000	291.00	特定農業區	一般農業區	農牧用地
0863-0000	145.00	特定農業區	一般農業區	水利用地
0864-0000	1192.00	特定農業區	一般農業區	農牧用地
0864-0001	122.00	特定農業區	一般農業區	交通用地
0865-0000	971.00	特定農業區	一般農業區	農牧用地
0865-0001	121.00	特定農業區	一般農業區	交通用地
0866-0000	890.00	特定農業區	一般農業區	農牧用地
0866-0001	1.00	特定農業區	一般農業區	交通用地
0866-0002	908.00	特定農業區	一般農業區	農牧用地
0867-0000	50.00	特定農業區	一般農業區	水利用地
0868-0000	313.00	特定農業區	一般農業區	水利用地
0869-0000	1140.00	特定農業區	一般農業區	交通用地
0870-0000	198.00	特定農業區	一般農業區	水利用地
0871-0000	1251.00	特定農業區	一般農業區	農牧用地
0872-0000	154.00	特定農業區	一般農業區	水利用地
0873-0000	804.00	特定農業區	一般農業區	農牧用地
0874-0000	1353.00	特定農業區	一般農業區	農牧用地
0875-0000	1088.00	特定農業區	一般農業區	農牧用地
0876-0000	1157.00	特定農業區	一般農業區	農牧用地
0877-0000	1248.06	特定農業區	一般農業區	農牧用地
0877-0001	250.00	特定農業區	一般農業區	農牧用地
0877-0002	81.00	特定農業區	一般農業區	特定目的事業用地
0878-0000	996.94	特定農業區	一般農業區	農牧用地
0878-0001	35.00	特定農業區	一般農業區	水利用地
0879-0000	412.00	特定農業區	一般農業區	水利用地

鹿港鎮鹿鳴段檢討變更使用分區土地清冊

地號	面積	原使用分區	變更後使用分區	使用地(未變更)
0880-0000	855.00	特定農業區	一般農業區	農牧用地
0881-0000	301.00	特定農業區	一般農業區	農牧用地
0881-0001	302.00	特定農業區	一般農業區	農牧用地
0881-0002	302.00	特定農業區	一般農業區	農牧用地
0882-0000	1023.00	特定農業區	一般農業區	農牧用地
0883-0000	912.00	特定農業區	一般農業區	農牧用地
0884-0000	1206.00	特定農業區	一般農業區	農牧用地
0885-0000	1945.00	特定農業區	一般農業區	農牧用地
0886-0000	417.00	特定農業區	一般農業區	水利用地
0887-0000	1153.00	特定農業區	一般農業區	農牧用地
0888-0000	161.00	特定農業區	一般農業區	水利用地
0889-0000	459.00	特定農業區	一般農業區	農牧用地
0890-0000	458.00	特定農業區	一般農業區	農牧用地
0891-0000	458.00	特定農業區	一般農業區	農牧用地
0892-0000	458.00	特定農業區	一般農業區	農牧用地
0893-0000	879.00	特定農業區	一般農業區	農牧用地
0894-0000	317.00	特定農業區	一般農業區	交通用地
0895-0000	345.00	特定農業區	一般農業區	水利用地
0896-0000	2331.00	特定農業區	一般農業區	農牧用地
0896-0001	2260.00	特定農業區	一般農業區	農牧用地
0897-0000	803.00	特定農業區	一般農業區	農牧用地
0898-0000	85.00	特定農業區	一般農業區	水利用地
0899-0000	783.00	特定農業區	一般農業區	交通用地
0900-0000	74.00	特定農業區	一般農業區	水利用地
0901-0000	2631.00	特定農業區	一般農業區	農牧用地
0901-0002	2632.00	特定農業區	一般農業區	農牧用地
0903-0000	656.00	特定農業區	一般農業區	交通用地
0904-0000	770.00	特定農業區	一般農業區	水利用地
0905-0000	602.00	特定農業區	一般農業區	交通用地
0906-0000	3429.00	特定農業區	一般農業區	農牧用地
0907-0000	82.00	特定農業區	一般農業區	水利用地
0908-0000	1740.00	特定農業區	一般農業區	農牧用地
0909-0000	1871.00	特定農業區	一般農業區	農牧用地
0910-0000	2806.00	特定農業區	一般農業區	農牧用地



鹿港鎮鹿鳴段檢討變更使用分區土地清冊

地號	面積	原使用分區	變更後使用分區	使用地(未變更)
0911-0000	1066.00	特定農業區	一般農業區	農牧用地
0912-0000	2368.00	特定農業區	一般農業區	農牧用地
0913-0000	286.00	特定農業區	一般農業區	水利用地
0914-0000	1190.00	特定農業區	一般農業區	交通用地
0915-0000	1079.00	特定農業區	一般農業區	農牧用地
0916-0000	3700.00	特定農業區	一般農業區	農牧用地
0916-0001	1058.00	特定農業區	一般農業區	農牧用地
0916-0002	1058.00	特定農業區	一般農業區	農牧用地
0917-0000	414.00	特定農業區	一般農業區	水利用地
0918-0000	1717.00	特定農業區	一般農業區	農牧用地
0919-0000	2180.00	特定農業區	一般農業區	農牧用地
0920-0000	2080.00	特定農業區	一般農業區	農牧用地
0920-0001	2081.00	特定農業區	一般農業區	農牧用地
0921-0000	173.00	特定農業區	一般農業區	水利用地
0922-0000	866.00	特定農業區	一般農業區	交通用地
0923-0001	43.00	特定農業區	一般農業區	交通用地
0924-0001	22.00	特定農業區	一般農業區	交通用地
0929-0002	8.00	特定農業區	一般農業區	交通用地
0929-0003	3.00	特定農業區	一般農業區	農牧用地
0930-0000	66.00	特定農業區	一般農業區	水利用地
0931-0000	31.00	特定農業區	一般農業區	水利用地
0932-0001	13.00	特定農業區	一般農業區	交通用地
0933-0006	289.00	特定農業區	一般農業區	交通用地
0934-0000	895.00	特定農業區	一般農業區	交通用地
0934-0001	27.00	特定農業區	一般農業區	交通用地
0935-0000	266.00	特定農業區	一般農業區	水利用地
0935-0001	8.00	特定農業區	一般農業區	交通用地
0936-0000	1127.00	特定農業區	一般農業區	農牧用地
0936-0001	461.00	特定農業區	一般農業區	交通用地
0937-0000	4365.00	特定農業區	一般農業區	農牧用地
0938-0000	70.00	特定農業區	一般農業區	水利用地
0938-0001	11.00	特定農業區	一般農業區	交通用地
0939-0000	240.00	特定農業區	一般農業區	甲種建築用地
0940-0000	306.00	特定農業區	一般農業區	甲種建築用地

鹿港鎮鹿鳴段檢討變更使用分區土地清冊

地號	面積	原使用分區	變更後使用分區	使用地(未變更)
0941-0000	162.00	特定農業區	一般農業區	甲種建築用地
0942-0000	87.00	特定農業區	一般農業區	甲種建築用地
0943-0000	123.00	特定農業區	一般農業區	甲種建築用地
0944-0000	819.00	特定農業區	一般農業區	甲種建築用地
0945-0000	563.00	特定農業區	一般農業區	甲種建築用地
0946-0000	231.00	特定農業區	一般農業區	甲種建築用地
0947-0000	230.00	特定農業區	一般農業區	甲種建築用地
0948-0000	234.00	特定農業區	一般農業區	甲種建築用地
0949-0000	272.00	特定農業區	一般農業區	甲種建築用地
0953-0000	729.00	特定農業區	一般農業區	甲種建築用地
0954-0000	635.00	特定農業區	一般農業區	甲種建築用地
0955-0000	68.00	特定農業區	一般農業區	甲種建築用地
0955-0001	67.00	特定農業區	一般農業區	甲種建築用地
0955-0002	34.00	特定農業區	一般農業區	甲種建築用地
0955-0003	28.00	特定農業區	一般農業區	甲種建築用地
0955-0004	19.00	特定農業區	一般農業區	甲種建築用地
0955-0005	19.00	特定農業區	一般農業區	甲種建築用地
0955-0006	20.00	特定農業區	一般農業區	甲種建築用地
0955-0007	20.00	特定農業區	一般農業區	甲種建築用地
0955-0008	20.00	特定農業區	一般農業區	甲種建築用地
0955-0009	24.00	特定農業區	一般農業區	甲種建築用地
0955-0010	179.00	特定農業區	一般農業區	甲種建築用地
0955-0011	76.00	特定農業區	一般農業區	甲種建築用地
0955-0012	70.00	特定農業區	一般農業區	甲種建築用地
0955-0013	65.00	特定農業區	一般農業區	甲種建築用地
0955-0014	61.00	特定農業區	一般農業區	甲種建築用地
0955-0015	60.00	特定農業區	一般農業區	甲種建築用地
0955-0016	60.00	特定農業區	一般農業區	甲種建築用地
0957-0000	350.00	特定農業區	一般農業區	甲種建築用地
0958-0000	372.00	特定農業區	一般農業區	甲種建築用地
0959-0000	941.00	特定農業區	一般農業區	農牧用地
0960-0000	609.00	特定農業區	一般農業區	農牧用地
0960-0001	609.00	特定農業區	一般農業區	農牧用地
0961-0000	592.00	特定農業區	一般農業區	農牧用地

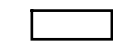
鹿港鎮鹿鳴段檢討變更使用分區土地清冊

地號	面積	原使用分區	變更後使用分區	使用地(未變更)
0962-0001	54.00	特定農業區	一般農業區	交通用地
0963-0000	7.00	特定農業區	一般農業區	交通用地
1007-0001	5.00	特定農業區	一般農業區	交通用地
1008-0001	10.00	特定農業區	一般農業區	交通用地
1125-0000	170.00	特定農業區	一般農業區	交通用地
1127-0000	1082.00	特定農業區	一般農業區	農牧用地
1128-0000	866.00	特定農業區	一般農業區	農牧用地
1129-0000	983.00	特定農業區	一般農業區	農牧用地
1130-0000	148.00	特定農業區	一般農業區	水利用地
1130-0001	11.00	特定農業區	一般農業區	水利用地
1131-0000	141.00	特定農業區	一般農業區	交通用地
1132-0000	930.00	特定農業區	一般農業區	農牧用地
1133-0000	573.00	特定農業區	一般農業區	農牧用地
1133-0001	246.00	特定農業區	一般農業區	交通用地
1134-0000	129.00	特定農業區	一般農業區	農牧用地
1134-0001	146.00	特定農業區	一般農業區	交通用地
1135-0000	52.00	特定農業區	一般農業區	交通用地
1136-0000	126.00	特定農業區	一般農業區	農牧用地
1136-0001	132.00	特定農業區	一般農業區	交通用地
1137-0000	403.00	特定農業區	一般農業區	農牧用地
1137-0001	633.00	特定農業區	一般農業區	農牧用地
1140-0001	43.00	特定農業區	一般農業區	農牧用地
1140-0002	28.00	特定農業區	一般農業區	交通用地
1141-0000	251.00	特定農業區	一般農業區	水利用地
1142-0000	405.00	特定農業區	一般農業區	農牧用地
1158-0001	157.00	特定農業區	一般農業區	交通用地
1193-0000	238.00	特定農業區	一般農業區	水利用地
1193-0001	28.00	特定農業區	一般農業區	交通用地
1194-0000	429.00	特定農業區	一般農業區	農牧用地
1194-0001	128.00	特定農業區	一般農業區	交通用地
1195-0000	1260.00	特定農業區	一般農業區	農牧用地
1195-0001	305.00	特定農業區	一般農業區	交通用地

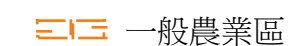
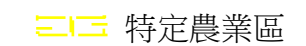


用途或異動別:  
市縣(市)別:彰化縣等1縣市  
鄉(鎮市區)別:鹿港鎮等1鄉鎮市區  
段小段別:鹿昇段等1段  
地號:  
總筆數:共1179筆  
總面積:1414093.72平方公尺  
使用分區別:  
用地別:

-基本圖-



-使用分區-



鹿港鎮鹿昇段檢討變更使用分區土地清冊

地號	面積	原使用分區	變更後使用分區	使用地(未變更)
0001-0000	1524.08	特定農業區	一般農業區	水利用地
0002-0000	425.06	特定農業區	一般農業區	水利用地
0003-0000	65.86	特定農業區	一般農業區	水利用地
0004-0000	29.00	特定農業區	一般農業區	水利用地
0005-0000	2.65	特定農業區	一般農業區	水利用地
0006-0000	59.14	特定農業區	一般農業區	農牧用地
0007-0000	40.00	特定農業區	一般農業區	水利用地
0008-0000	9.69	特定農業區	一般農業區	水利用地
0009-0000	74.00	特定農業區	一般農業區	水利用地
0010-0000	6.19	特定農業區	一般農業區	水利用地
0011-0000	13.00	特定農業區	一般農業區	水利用地
0012-0000	195.32	特定農業區	一般農業區	農牧用地
0013-0000	1.00	特定農業區	一般農業區	農牧用地
0014-0000	36.47	特定農業區	一般農業區	交通用地
0015-0000	200.64	特定農業區	一般農業區	交通用地
0016-0000	30.25	特定農業區	一般農業區	交通用地
0017-0000	180.94	特定農業區	一般農業區	水利用地
0018-0000	418.21	特定農業區	一般農業區	水利用地
0019-0000	151.10	特定農業區	一般農業區	水利用地
0020-0000	617.00	特定農業區	一般農業區	農牧用地
0021-0000	81.06	特定農業區	一般農業區	農牧用地
0022-0000	151.87	特定農業區	一般農業區	農牧用地
0023-0000	87.00	特定農業區	一般農業區	水利用地
0024-0000	25.04	特定農業區	一般農業區	甲種建築用地
0025-0000	6.73	特定農業區	一般農業區	農牧用地
0026-0000	94.34	特定農業區	一般農業區	農牧用地
0027-0000	15.00	特定農業區	一般農業區	交通用地
0028-0000	10.00	特定農業區	一般農業區	交通用地
0029-0000	28.00	特定農業區	一般農業區	交通用地
0030-0000	44.53	特定農業區	一般農業區	農牧用地
0031-0000	9.00	特定農業區	一般農業區	交通用地
0033-0000	48.00	特定農業區	一般農業區	交通用地
0034-0000	24.00	特定農業區	一般農業區	交通用地
0035-0000	165.00	特定農業區	一般農業區	交通用地

鹿港鎮鹿昇段檢討變更使用分區土地清冊

地號	面積	原使用分區	變更後使用分區	使用地(未變更)
0036-0000	14.00	特定農業區	一般農業區	交通用地
0037-0000	98.00	特定農業區	一般農業區	交通用地
0038-0000	77.00	特定農業區	一般農業區	交通用地
0039-0000	240.00	特定農業區	一般農業區	農牧用地
0040-0000	561.89	特定農業區	一般農業區	農牧用地
0041-0000	818.00	特定農業區	一般農業區	農牧用地
0042-0000	135.98	特定農業區	一般農業區	水利用地
0043-0000	399.02	特定農業區	一般農業區	水利用地
0044-0000	552.31	特定農業區	一般農業區	水利用地
0045-0000	225.98	特定農業區	一般農業區	農牧用地
0046-0000	112.00	特定農業區	一般農業區	農牧用地
0047-0000	2016.00	特定農業區	一般農業區	殯葬用地
0048-0000	23.00	特定農業區	一般農業區	殯葬用地
0050-0000	240.14	特定農業區	一般農業區	交通用地
0051-0000	60.00	特定農業區	一般農業區	交通用地
0052-0000	48.00	特定農業區	一般農業區	交通用地
0053-0000	3.28	特定農業區	一般農業區	交通用地
0054-0000	6.00	特定農業區	一般農業區	農牧用地
0055-0000	196.00	特定農業區	一般農業區	交通用地
0056-0000	22.00	特定農業區	一般農業區	農牧用地
0057-0000	33.55	特定農業區	一般農業區	交通用地
0058-0000	116.48	特定農業區	一般農業區	交通用地
0059-0000	34.09	特定農業區	一般農業區	交通用地
0060-0000	47.37	特定農業區	一般農業區	農牧用地
0061-0000	184.00	特定農業區	一般農業區	農牧用地
0062-0000	150.01	特定農業區	一般農業區	農牧用地
0063-0000	104.18	特定農業區	一般農業區	水利用地
0064-0000	293.66	特定農業區	一般農業區	殯葬用地
0065-0000	128.00	特定農業區	一般農業區	農牧用地
0066-0000	85.00	特定農業區	一般農業區	交通用地
0067-0000	231.05	特定農業區	一般農業區	交通用地
0068-0000	41.00	特定農業區	一般農業區	交通用地
0069-0000	157.86	特定農業區	一般農業區	農牧用地
0070-0000	268.00	特定農業區	一般農業區	農牧用地

鹿港鎮鹿昇段檢討變更使用分區土地清冊

地號	面積	原使用分區	變更後使用分區	使用地(未變更)
0071-0000	10.00	特定農業區	一般農業區	水利用地
0072-0000	592.38	特定農業區	一般農業區	交通用地
0073-0000	36.85	特定農業區	一般農業區	水利用地
0074-0000	22.00	特定農業區	一般農業區	交通用地
0075-0000	28.26	特定農業區	一般農業區	水利用地
0076-0000	73.75	特定農業區	一般農業區	水利用地
0077-0000	13.00	特定農業區	一般農業區	交通用地
0078-0000	62.13	特定農業區	一般農業區	交通用地
0079-0000	246.93	特定農業區	一般農業區	交通用地
0080-0000	23.70	特定農業區	一般農業區	水利用地
0081-0000	21.89	特定農業區	一般農業區	水利用地
0082-0000	84.86	特定農業區	一般農業區	水利用地
0083-0000	93.43	特定農業區	一般農業區	交通用地
0084-0000	39.00	特定農業區	一般農業區	交通用地
0086-0000	48.00	特定農業區	一般農業區	交通用地
0087-0000	48.13	特定農業區	一般農業區	交通用地
0088-0000	31.91	特定農業區	一般農業區	水利用地
0088-0001	4.24	特定農業區	一般農業區	水利用地
0090-0000	130.25	特定農業區	一般農業區	水利用地
0091-0000	7.00	特定農業區	一般農業區	水利用地
0092-0000	29.83	特定農業區	一般農業區	水利用地
0093-0000	5.67	特定農業區	一般農業區	交通用地
0094-0000	38.99	特定農業區	一般農業區	交通用地
0095-0000	40.99	特定農業區	一般農業區	交通用地
0096-0000	101.56	特定農業區	一般農業區	交通用地
0097-0000	50.59	特定農業區	一般農業區	交通用地
0098-0000	83.81	特定農業區	一般農業區	水利用地
0099-0000	353.06	特定農業區	一般農業區	水利用地
0100-0000	464.25	特定農業區	一般農業區	水利用地
0101-0000	36.22	特定農業區	一般農業區	水利用地
0102-0000	24.41	特定農業區	一般農業區	交通用地
0103-0000	155.42	特定農業區	一般農業區	交通用地
0104-0000	73.14	特定農業區	一般農業區	交通用地
0105-0000	19.32	特定農業區	一般農業區	交通用地

鹿港鎮鹿昇段檢討變更使用分區土地清冊

地號	面積	原使用分區	變更後使用分區	使用地(未變更)
0106-0000	81.98	特定農業區	一般農業區	交通用地
0107-0000	11.00	特定農業區	一般農業區	交通用地
0108-0000	11.00	特定農業區	一般農業區	農牧用地
0109-0000	128.75	特定農業區	一般農業區	農牧用地
0110-0000	178.34	特定農業區	一般農業區	水利用地
0111-0000	63.99	特定農業區	一般農業區	農牧用地
0112-0000	4.00	特定農業區	一般農業區	交通用地
0113-0000	98.87	特定農業區	一般農業區	交通用地
0114-0000	18.91	特定農業區	一般農業區	交通用地
0115-0000	27.89	特定農業區	一般農業區	交通用地
0116-0000	175.30	特定農業區	一般農業區	交通用地
0117-0000	10.00	特定農業區	一般農業區	交通用地
0118-0000	188.00	特定農業區	一般農業區	甲種建築用地
0119-0000	42.00	特定農業區	一般農業區	農牧用地
0120-0000	348.86	特定農業區	一般農業區	水利用地
0121-0000	1429.26	特定農業區	一般農業區	水利用地
0122-0000	424.72	特定農業區	一般農業區	水利用地
0123-0000	130.00	特定農業區	一般農業區	甲種建築用地
0124-0000	56.00	特定農業區	一般農業區	甲種建築用地
0125-0000	62.00	特定農業區	一般農業區	甲種建築用地
0126-0000	60.00	特定農業區	一般農業區	甲種建築用地
0127-0000	65.00	特定農業區	一般農業區	甲種建築用地
0128-0000	65.00	特定農業區	一般農業區	甲種建築用地
0129-0000	54.00	特定農業區	一般農業區	甲種建築用地
0130-0000	63.00	特定農業區	一般農業區	甲種建築用地
0131-0000	61.00	特定農業區	一般農業區	甲種建築用地
0132-0000	62.00	特定農業區	一般農業區	甲種建築用地
0133-0000	4.40	特定農業區	一般農業區	交通用地
0134-0000	4.77	特定農業區	一般農業區	交通用地
0135-0000	5.00	特定農業區	一般農業區	交通用地
0136-0000	4.66	特定農業區	一般農業區	交通用地
0137-0000	4.48	特定農業區	一般農業區	交通用地
0138-0000	4.11	特定農業區	一般農業區	交通用地
0139-0000	2.56	特定農業區	一般農業區	交通用地



鹿港鎮鹿昇段檢討變更使用分區土地清冊

地號	面積	原使用分區	變更後使用分區	使用地(未變更)
0140-0000	0.59	特定農業區	一般農業區	交通用地
0141-0000	33.19	特定農業區	一般農業區	交通用地
0142-0000	320.55	特定農業區	一般農業區	交通用地
0143-0000	10.06	特定農業區	一般農業區	交通用地
0144-0000	16.22	特定農業區	一般農業區	交通用地
0145-0000	39.66	特定農業區	一般農業區	交通用地
0146-0000	219.64	特定農業區	一般農業區	交通用地
0147-0000	22.00	特定農業區	一般農業區	交通用地
0148-0000	1.00	特定農業區	一般農業區	交通用地
0149-0000	26.00	特定農業區	一般農業區	交通用地
0150-0000	312.98	特定農業區	一般農業區	農牧用地
0151-0000	351.00	特定農業區	一般農業區	甲種建築用地
0152-0000	106.48	特定農業區	一般農業區	交通用地
0153-0000	459.00	特定農業區	一般農業區	交通用地
0154-0000	59.15	特定農業區	一般農業區	交通用地
0155-0000	68.79	特定農業區	一般農業區	交通用地
0156-0000	1918.22	特定農業區	一般農業區	農牧用地
0157-0000	18.92	特定農業區	一般農業區	水利用地
0159-0000	1142.31	特定農業區	一般農業區	水利用地
0160-0000	25.33	特定農業區	一般農業區	農牧用地
0161-0000	165.00	特定農業區	一般農業區	農牧用地
0162-0000	57.78	特定農業區	一般農業區	水利用地
0163-0000	205.99	特定農業區	一般農業區	水利用地
0164-0000	1200.00	特定農業區	一般農業區	農牧用地
0165-0000	952.00	特定農業區	一般農業區	農牧用地
0166-0000	18.58	特定農業區	一般農業區	交通用地
0167-0000	27.09	特定農業區	一般農業區	交通用地
0168-0000	146.00	特定農業區	一般農業區	交通用地
0169-0000	39.50	特定農業區	一般農業區	交通用地
0170-0000	82.03	特定農業區	一般農業區	交通用地
0171-0000	270.92	特定農業區	一般農業區	交通用地
0172-0000	61.21	特定農業區	一般農業區	交通用地
0173-0000	50.55	特定農業區	一般農業區	交通用地
0195-0000	704.00	特定農業區	一般農業區	水利用地

鹿港鎮鹿昇段檢討變更使用分區土地清冊

地號	面積	原使用分區	變更後使用分區	使用地(未變更)
0253-0000	38.34	特定農業區	一般農業區	交通用地
0254-0000	105.00	特定農業區	一般農業區	交通用地
0255-0000	138.00	特定農業區	一般農業區	甲種建築用地
0262-0000	163.22	特定農業區	一般農業區	農牧用地
0278-0000	656.00	特定農業區	一般農業區	水利用地
0279-0000	6.00	特定農業區	一般農業區	農牧用地
0280-0000	63.00	特定農業區	一般農業區	農牧用地
0283-0000	218.48	特定農業區	一般農業區	交通用地
0284-0000	108.02	特定農業區	一般農業區	水利用地
0285-0000	186.84	特定農業區	一般農業區	交通用地
0286-0000	92.22	特定農業區	一般農業區	交通用地
0287-0000	912.00	特定農業區	一般農業區	農牧用地
0288-0000	148.52	特定農業區	一般農業區	交通用地
0303-0000	19.56	特定農業區	一般農業區	甲種建築用地
0308-0000	28.22	特定農業區	一般農業區	甲種建築用地
0309-0000	38.00	特定農業區	一般農業區	甲種建築用地
0321-0000	46.55	特定農業區	一般農業區	甲種建築用地
0322-0000	56.00	特定農業區	一般農業區	甲種建築用地
0323-0000	66.38	特定農業區	一般農業區	甲種建築用地
0324-0000	72.45	特定農業區	一般農業區	甲種建築用地
0325-0000	78.00	特定農業區	一般農業區	甲種建築用地
0326-0000	48.66	特定農業區	一般農業區	甲種建築用地
0327-0000	18.52	特定農業區	一般農業區	甲種建築用地
0329-0000	1742.00	特定農業區	一般農業區	農牧用地
0330-0000	757.39	特定農業區	一般農業區	交通用地
0331-0000	887.55	特定農業區	一般農業區	交通用地
0332-0000	2053.00	特定農業區	一般農業區	農牧用地
0333-0000	17196.92	特定農業區	一般農業區	丁種建築用地
0333-0051	20.14	特定農業區	一般農業區	丁種建築用地
0333-0052	12.30	特定農業區	一般農業區	丁種建築用地
0333-0053	4.49	特定農業區	一般農業區	丁種建築用地
0333-0054	0.14	特定農業區	一般農業區	丁種建築用地
0334-0000	25885.78	特定農業區	一般農業區	水利用地
0335-0000	1358.00	特定農業區	一般農業區	農牧用地

鹿港鎮鹿昇段檢討變更使用分區土地清冊

地號	面積	原使用分區	變更後使用分區	使用地(未變更)
0336-0000	536.00	特定農業區	一般農業區	農牧用地
0337-0000	886.00	特定農業區	一般農業區	農牧用地
0338-0000	1000.07	特定農業區	一般農業區	農牧用地
0339-0000	129.91	特定農業區	一般農業區	甲種建築用地
0339-0001	70.61	特定農業區	一般農業區	甲種建築用地
0339-0002	98.74	特定農業區	一般農業區	甲種建築用地
0339-0003	98.53	特定農業區	一般農業區	甲種建築用地
0339-0004	98.34	特定農業區	一般農業區	甲種建築用地
0339-0005	97.98	特定農業區	一般農業區	甲種建築用地
0339-0006	92.48	特定農業區	一般農業區	甲種建築用地
0339-0007	61.17	特定農業區	一般農業區	甲種建築用地
0339-0008	0.94	特定農業區	一般農業區	甲種建築用地
0340-0000	148.00	特定農業區	一般農業區	交通用地
0341-0000	91.45	特定農業區	一般農業區	甲種建築用地
0341-0003	91.39	特定農業區	一般農業區	甲種建築用地
0341-0004	91.32	特定農業區	一般農業區	甲種建築用地
0341-0005	91.25	特定農業區	一般農業區	甲種建築用地
0341-0006	104.12	特定農業區	一般農業區	甲種建築用地
0341-0007	96.23	特定農業區	一般農業區	甲種建築用地
0341-0008	93.07	特定農業區	一般農業區	甲種建築用地
0341-0009	92.85	特定農業區	一般農業區	甲種建築用地
0341-0010	92.65	特定農業區	一般農業區	甲種建築用地
0341-0011	92.45	特定農業區	一般農業區	甲種建築用地
0341-0012	92.23	特定農業區	一般農業區	甲種建築用地
0341-0013	91.95	特定農業區	一般農業區	甲種建築用地
0341-0014	91.66	特定農業區	一般農業區	甲種建築用地
0341-0015	91.38	特定農業區	一般農業區	甲種建築用地
0341-0016	91.09	特定農業區	一般農業區	甲種建築用地
0341-0017	90.80	特定農業區	一般農業區	甲種建築用地
0341-0018	111.92	特定農業區	一般農業區	甲種建築用地
0342-0000	137.07	特定農業區	一般農業區	甲種建築用地
0342-0001	61.75	特定農業區	一般農業區	甲種建築用地
0342-0002	31.15	特定農業區	一般農業區	甲種建築用地
0343-0000	91.96	特定農業區	一般農業區	甲種建築用地

鹿港鎮鹿昇段檢討變更使用分區土地清冊

地號	面積	原使用分區	變更後使用分區	使用地(未變更)
0343-0002	97.17	特定農業區	一般農業區	甲種建築用地
0346-0000	34.00	特定農業區	一般農業區	甲種建築用地
0347-0000	87.32	特定農業區	一般農業區	甲種建築用地
0348-0000	87.48	特定農業區	一般農業區	甲種建築用地
0349-0000	89.00	特定農業區	一般農業區	甲種建築用地
0350-0000	89.00	特定農業區	一般農業區	甲種建築用地
0351-0000	89.00	特定農業區	一般農業區	甲種建築用地
0352-0000	89.00	特定農業區	一般農業區	甲種建築用地
0353-0000	89.00	特定農業區	一般農業區	甲種建築用地
0354-0000	89.69	特定農業區	一般農業區	甲種建築用地
0355-0000	112.00	特定農業區	一般農業區	甲種建築用地
0356-0000	116.95	特定農業區	一般農業區	甲種建築用地
0357-0000	89.58	特定農業區	一般農業區	甲種建築用地
0358-0000	85.14	特定農業區	一般農業區	甲種建築用地
0359-0000	83.33	特定農業區	一般農業區	甲種建築用地
0360-0000	86.00	特定農業區	一般農業區	甲種建築用地
0361-0000	83.20	特定農業區	一般農業區	甲種建築用地
0362-0000	81.99	特定農業區	一般農業區	甲種建築用地
0363-0000	78.86	特定農業區	一般農業區	甲種建築用地
0364-0000	77.97	特定農業區	一般農業區	甲種建築用地
0365-0000	82.34	特定農業區	一般農業區	甲種建築用地
0366-0000	76.43	特定農業區	一般農業區	甲種建築用地
0367-0000	82.61	特定農業區	一般農業區	甲種建築用地
0368-0000	251.84	特定農業區	一般農業區	甲種建築用地
0369-0000	87.16	特定農業區	一般農業區	甲種建築用地
0370-0000	82.27	特定農業區	一般農業區	甲種建築用地
0371-0000	82.63	特定農業區	一般農業區	甲種建築用地
0372-0000	83.25	特定農業區	一般農業區	甲種建築用地
0373-0000	81.81	特定農業區	一般農業區	甲種建築用地
0374-0000	81.60	特定農業區	一般農業區	甲種建築用地
0375-0000	88.79	特定農業區	一般農業區	甲種建築用地
0376-0000	88.91	特定農業區	一般農業區	甲種建築用地
0377-0000	117.23	特定農業區	一般農業區	甲種建築用地
0378-0000	110.00	特定農業區	一般農業區	甲種建築用地

鹿港鎮鹿昇段檢討變更使用分區土地清冊

地號	面積	原使用分區	變更後使用分區	使用地(未變更)
0379-0000	108.54	特定農業區	一般農業區	甲種建築用地
0380-0000	109.00	特定農業區	一般農業區	甲種建築用地
0381-0000	114.53	特定農業區	一般農業區	甲種建築用地
0382-0000	132.55	特定農業區	一般農業區	甲種建築用地
0383-0000	116.47	特定農業區	一般農業區	甲種建築用地
0384-0000	106.01	特定農業區	一般農業區	甲種建築用地
0385-0000	108.02	特定農業區	一般農業區	甲種建築用地
0386-0000	102.69	特定農業區	一般農業區	甲種建築用地
0387-0000	108.40	特定農業區	一般農業區	甲種建築用地
0388-0000	103.45	特定農業區	一般農業區	甲種建築用地
0389-0000	106.50	特定農業區	一般農業區	甲種建築用地
0390-0000	104.47	特定農業區	一般農業區	甲種建築用地
0391-0000	104.86	特定農業區	一般農業區	甲種建築用地
0392-0000	108.65	特定農業區	一般農業區	甲種建築用地
0393-0000	52.00	特定農業區	一般農業區	甲種建築用地
0394-0000	66.36	特定農業區	一般農業區	甲種建築用地
0395-0000	151.91	特定農業區	一般農業區	農牧用地
0396-0000	31.25	特定農業區	一般農業區	農牧用地
0397-0000	93.82	特定農業區	一般農業區	甲種建築用地
0398-0000	88.44	特定農業區	一般農業區	甲種建築用地
0399-0000	88.99	特定農業區	一般農業區	甲種建築用地
0400-0000	88.39	特定農業區	一般農業區	甲種建築用地
0401-0000	88.64	特定農業區	一般農業區	甲種建築用地
0402-0000	89.25	特定農業區	一般農業區	甲種建築用地
0403-0000	88.39	特定農業區	一般農業區	甲種建築用地
0404-0000	87.34	特定農業區	一般農業區	甲種建築用地
0405-0000	94.94	特定農業區	一般農業區	甲種建築用地
0406-0000	75.00	特定農業區	一般農業區	甲種建築用地
0407-0000	76.06	特定農業區	一般農業區	甲種建築用地
0408-0000	73.39	特定農業區	一般農業區	甲種建築用地
0409-0000	73.51	特定農業區	一般農業區	甲種建築用地
0410-0000	70.83	特定農業區	一般農業區	甲種建築用地
0411-0000	72.89	特定農業區	一般農業區	甲種建築用地
0412-0000	72.83	特定農業區	一般農業區	甲種建築用地

鹿港鎮鹿昇段檢討變更使用分區土地清冊

地號	面積	原使用分區	變更後使用分區	使用地(未變更)
0413-0000	75.00	特定農業區	一般農業區	甲種建築用地
0414-0000	158.99	特定農業區	一般農業區	農牧用地
0415-0000	76.07	特定農業區	一般農業區	甲種建築用地
0416-0000	71.39	特定農業區	一般農業區	甲種建築用地
0417-0000	71.06	特定農業區	一般農業區	甲種建築用地
0418-0000	70.44	特定農業區	一般農業區	甲種建築用地
0419-0000	71.13	特定農業區	一般農業區	甲種建築用地
0420-0000	73.24	特定農業區	一般農業區	甲種建築用地
0421-0000	57.31	特定農業區	一般農業區	甲種建築用地
0422-0000	18.00	特定農業區	一般農業區	農牧用地
0423-0000	191.97	特定農業區	一般農業區	農牧用地
0424-0000	122.12	特定農業區	一般農業區	農牧用地
0425-0000	93.14	特定農業區	一般農業區	甲種建築用地
0426-0000	87.34	特定農業區	一般農業區	甲種建築用地
0427-0000	87.47	特定農業區	一般農業區	甲種建築用地
0428-0000	90.20	特定農業區	一般農業區	甲種建築用地
0429-0000	86.73	特定農業區	一般農業區	甲種建築用地
0430-0000	89.50	特定農業區	一般農業區	甲種建築用地
0431-0000	137.88	特定農業區	一般農業區	甲種建築用地
0432-0000	109.96	特定農業區	一般農業區	甲種建築用地
0433-0000	81.53	特定農業區	一般農業區	甲種建築用地
0434-0000	99.74	特定農業區	一般農業區	甲種建築用地
0435-0000	96.96	特定農業區	一般農業區	甲種建築用地
0436-0000	96.81	特定農業區	一般農業區	甲種建築用地
0437-0000	95.48	特定農業區	一般農業區	甲種建築用地
0438-0000	90.73	特定農業區	一般農業區	甲種建築用地
0439-0000	72.66	特定農業區	一般農業區	甲種建築用地
0440-0000	19.77	特定農業區	一般農業區	甲種建築用地
0441-0000	15.54	特定農業區	一般農業區	甲種建築用地
0442-0000	36.51	特定農業區	一般農業區	甲種建築用地
0443-0000	264.00	特定農業區	一般農業區	交通用地
0444-0000	930.89	特定農業區	一般農業區	農牧用地
0445-0000	1083.62	特定農業區	一般農業區	農牧用地
0446-0000	266.00	特定農業區	一般農業區	交通用地

鹿港鎮鹿昇段檢討變更使用分區土地清冊

地號	面積	原使用分區	變更後使用分區	使用地(未變更)
0447-0000	1916.54	特定農業區	一般農業區	農牧用地
0448-0000	2500.00	特定農業區	一般農業區	農牧用地
0449-0000	1524.16	特定農業區	一般農業區	農牧用地
0450-0000	2000.00	特定農業區	一般農業區	交通用地
0451-0000	330.00	特定農業區	一般農業區	水利用地
0452-0000	299.00	特定農業區	一般農業區	水利用地
0453-0000	2500.00	特定農業區	一般農業區	農牧用地
0453-0001	212.00	特定農業區	一般農業區	農牧用地
0454-0000	1733.00	特定農業區	一般農業區	農牧用地
0455-0000	1226.63	特定農業區	一般農業區	農牧用地
0456-0000	324.18	特定農業區	一般農業區	農牧用地
0457-0000	445.04	特定農業區	一般農業區	農牧用地
0458-0000	593.00	特定農業區	一般農業區	農牧用地
0459-0000	387.00	特定農業區	一般農業區	農牧用地
0460-0000	259.16	特定農業區	一般農業區	農牧用地
0461-0000	1480.42	特定農業區	一般農業區	農牧用地
0462-0000	593.04	特定農業區	一般農業區	農牧用地
0463-0000	2116.13	特定農業區	一般農業區	交通用地
0464-0000	219.00	特定農業區	一般農業區	水利用地
0465-0000	5259.96	特定農業區	一般農業區	農牧用地
0466-0000	281.00	特定農業區	一般農業區	水利用地
0467-0000	3467.00	特定農業區	一般農業區	農牧用地
0469-0000	3266.05	特定農業區	一般農業區	農牧用地
0470-0000	1244.69	特定農業區	一般農業區	農牧用地
0470-0001	981.66	特定農業區	一般農業區	農牧用地
0470-0002	959.32	特定農業區	一般農業區	農牧用地
0471-0000	1779.37	特定農業區	一般農業區	農牧用地
0472-0000	3628.00	特定農業區	一般農業區	農牧用地
0473-0000	2000.03	特定農業區	一般農業區	農牧用地
0474-0000	109.16	特定農業區	一般農業區	水利用地
0475-0000	696.06	特定農業區	一般農業區	農牧用地
0476-0000	781.12	特定農業區	一般農業區	農牧用地
0476-0001	392.40	特定農業區	一般農業區	農牧用地
0476-0002	231.30	特定農業區	一般農業區	農牧用地

鹿港鎮鹿昇段檢討變更使用分區土地清冊

地號	面積	原使用分區	變更後使用分區	使用地(未變更)
0477-0000	133.37	特定農業區	一般農業區	水利用地
0478-0000	138.71	特定農業區	一般農業區	水利用地
0479-0000	2285.33	特定農業區	一般農業區	農牧用地
0480-0000	17.67	特定農業區	一般農業區	甲種建築用地
0481-0000	404.00	特定農業區	一般農業區	交通用地
0482-0000	2824.62	特定農業區	一般農業區	農牧用地
0483-0000	483.92	特定農業區	一般農業區	農牧用地
0484-0000	561.73	特定農業區	一般農業區	農牧用地
0485-0000	1792.93	特定農業區	一般農業區	農牧用地
0486-0000	1508.17	特定農業區	一般農業區	農牧用地
0489-0000	979.61	特定農業區	一般農業區	農牧用地
0489-0001	1413.08	特定農業區	一般農業區	農牧用地
0490-0000	1413.39	特定農業區	一般農業區	農牧用地
0491-0000	617.27	特定農業區	一般農業區	農牧用地
0492-0000	1667.00	特定農業區	一般農業區	交通用地
0493-0000	423.00	特定農業區	一般農業區	交通用地
0494-0000	248.00	特定農業區	一般農業區	水利用地
0495-0000	84.00	特定農業區	一般農業區	水利用地
0496-0000	165.00	特定農業區	一般農業區	水利用地
0497-0000	4015.38	特定農業區	一般農業區	農牧用地
0498-0000	3976.96	特定農業區	一般農業區	農牧用地
0500-0000	2276.95	特定農業區	一般農業區	農牧用地
0501-0000	1817.34	特定農業區	一般農業區	農牧用地
0502-0000	1566.27	特定農業區	一般農業區	農牧用地
0503-0000	1889.69	特定農業區	一般農業區	農牧用地
0504-0000	2779.41	特定農業區	一般農業區	農牧用地
0505-0000	1231.40	特定農業區	一般農業區	農牧用地
0505-0001	1231.40	特定農業區	一般農業區	農牧用地
0505-0002	56.00	特定農業區	一般農業區	水利用地
0506-0000	2568.61	特定農業區	一般農業區	農牧用地
0506-0001	2871.40	特定農業區	一般農業區	農牧用地
0506-0002	2871.31	特定農業區	一般農業區	農牧用地
0506-0003	1968.19	特定農業區	一般農業區	農牧用地
0507-0000	2568.61	特定農業區	一般農業區	農牧用地



鹿港鎮鹿昇段檢討變更使用分區土地清冊

地號	面積	原使用分區	變更後使用分區	使用地(未變更)
0508-0000	2317.00	特定農業區	一般農業區	農牧用地
0509-0000	297.00	特定農業區	一般農業區	水利用地
0510-0000	163.00	特定農業區	一般農業區	水利用地
0511-0000	777.00	特定農業區	一般農業區	交通用地
0512-0000	160.00	特定農業區	一般農業區	水利用地
0513-0000	1323.81	特定農業區	一般農業區	農牧用地
0514-0000	2692.82	特定農業區	一般農業區	農牧用地
0514-0001	1286.41	特定農業區	一般農業區	農牧用地
0514-0002	1286.41	特定農業區	一般農業區	農牧用地
0514-0003	2249.22	特定農業區	一般農業區	農牧用地
0514-0004	1929.10	特定農業區	一般農業區	農牧用地
0515-0000	1748.43	特定農業區	一般農業區	農牧用地
0515-0001	3247.91	特定農業區	一般農業區	農牧用地
0515-0003	2199.88	特定農業區	一般農業區	農牧用地
0516-0000	152.00	特定農業區	一般農業區	水利用地
0517-0001	382.28	特定農業區	一般農業區	農牧用地
0518-0000	3096.00	特定農業區	一般農業區	農牧用地
0519-0000	1845.76	特定農業區	一般農業區	農牧用地
0520-0000	472.00	特定農業區	一般農業區	交通用地
0521-0000	253.59	特定農業區	一般農業區	水利用地
0522-0000	753.11	特定農業區	一般農業區	農牧用地
0523-0000	374.75	特定農業區	一般農業區	農牧用地
0524-0000	716.32	特定農業區	一般農業區	農牧用地
0525-0000	804.75	特定農業區	一般農業區	農牧用地
0526-0000	672.57	特定農業區	一般農業區	農牧用地
0527-0000	2001.77	特定農業區	一般農業區	農牧用地
0527-0001	14.80	特定農業區	一般農業區	水利用地
0528-0000	956.18	特定農業區	一般農業區	農牧用地
0529-0000	18.00	特定農業區	一般農業區	水利用地
0530-0000	35.00	特定農業區	一般農業區	水利用地
0531-0000	265.00	特定農業區	一般農業區	水利用地
0532-0000	47.60	特定農業區	一般農業區	甲種建築用地
0534-0000	36.05	特定農業區	一般農業區	農牧用地
0536-0000	21.82	特定農業區	一般農業區	農牧用地

鹿港鎮鹿昇段檢討變更使用分區土地清冊

地號	面積	原使用分區	變更後使用分區	使用地(未變更)
0540-0000	140.34	特定農業區	一般農業區	農牧用地
0550-0000	2564.00	特定農業區	一般農業區	農牧用地
0551-0000	1297.97	特定農業區	一般農業區	農牧用地
0552-0000	2610.00	特定農業區	一般農業區	農牧用地
0553-0000	723.49	特定農業區	一般農業區	農牧用地
0554-0000	647.95	特定農業區	一般農業區	農牧用地
0555-0000	1352.24	特定農業區	一般農業區	農牧用地
0556-0000	1239.00	特定農業區	一般農業區	農牧用地
0557-0000	1145.96	特定農業區	一般農業區	農牧用地
0558-0000	1100.74	特定農業區	一般農業區	農牧用地
0559-0000	596.00	特定農業區	一般農業區	農牧用地
0560-0000	998.24	特定農業區	一般農業區	農牧用地
0560-0001	1877.72	特定農業區	一般農業區	農牧用地
0561-0000	24.00	特定農業區	一般農業區	甲種建築用地
0562-0000	19.00	特定農業區	一般農業區	甲種建築用地
0563-0000	40.07	特定農業區	一般農業區	水利用地
0564-0000	171.11	特定農業區	一般農業區	交通用地
0565-0000	2722.20	特定農業區	一般農業區	農牧用地
0566-0000	38.14	特定農業區	一般農業區	水利用地
0567-0000	3301.01	特定農業區	一般農業區	農牧用地
0568-0000	352.00	特定農業區	一般農業區	水利用地
0569-0000	156.00	特定農業區	一般農業區	水利用地
0571-0000	335.00	特定農業區	一般農業區	水利用地
0573-0000	4129.07	特定農業區	一般農業區	農牧用地
0574-0000	1341.04	特定農業區	一般農業區	農牧用地
0575-0000	1900.88	特定農業區	一般農業區	農牧用地
0576-0000	2869.00	特定農業區	一般農業區	農牧用地
0577-0000	1919.83	特定農業區	一般農業區	農牧用地
0578-0000	2583.90	特定農業區	一般農業區	農牧用地
0579-0000	2684.24	特定農業區	一般農業區	農牧用地
0579-0001	2684.24	特定農業區	一般農業區	農牧用地
0580-0000	3598.51	特定農業區	一般農業區	農牧用地
0581-0000	225.00	特定農業區	一般農業區	水利用地
0582-0000	688.00	特定農業區	一般農業區	交通用地

鹿港鎮鹿昇段檢討變更使用分區土地清冊

地號	面積	原使用分區	變更後使用分區	使用地(未變更)
0583-0000	136.00	特定農業區	一般農業區	水利用地
0584-0000	3421.08	特定農業區	一般農業區	農牧用地
0585-0000	4516.65	特定農業區	一般農業區	農牧用地
0586-0000	1704.00	特定農業區	一般農業區	農牧用地
0587-0000	1290.10	特定農業區	一般農業區	農牧用地
0587-0001	3301.49	特定農業區	一般農業區	農牧用地
0588-0000	1714.84	特定農業區	一般農業區	農牧用地
0589-0000	2152.00	特定農業區	一般農業區	農牧用地
0590-0000	1348.80	特定農業區	一般農業區	農牧用地
0591-0000	1616.66	特定農業區	一般農業區	農牧用地
0592-0000	147.00	特定農業區	一般農業區	水利用地
0593-0000	260.00	特定農業區	一般農業區	水利用地
0594-0000	51.00	特定農業區	一般農業區	水利用地
0595-0000	2120.52	特定農業區	一般農業區	農牧用地
0596-0000	194.00	特定農業區	一般農業區	交通用地
0597-0000	68.00	特定農業區	一般農業區	水利用地
0598-0000	704.82	特定農業區	一般農業區	農牧用地
0598-0001	611.24	特定農業區	一般農業區	農牧用地
0599-0000	131.84	特定農業區	一般農業區	農牧用地
0600-0000	160.00	特定農業區	一般農業區	水利用地
0601-0000	1359.00	特定農業區	一般農業區	交通用地
0602-0000	187.00	特定農業區	一般農業區	水利用地
0603-0000	813.06	特定農業區	一般農業區	農牧用地
0604-0000	42.00	特定農業區	一般農業區	水利用地
0605-0000	829.00	特定農業區	一般農業區	農牧用地
0606-0000	2272.60	特定農業區	一般農業區	農牧用地
0607-0000	1358.99	特定農業區	一般農業區	農牧用地
0608-0000	19.00	特定農業區	一般農業區	水利用地
0609-0000	653.63	特定農業區	一般農業區	農牧用地
0610-0000	2757.88	特定農業區	一般農業區	農牧用地
0611-0000	164.00	特定農業區	一般農業區	水利用地
0612-0000	622.00	特定農業區	一般農業區	水利用地
0613-0000	170.00	特定農業區	一般農業區	水利用地
0614-0000	93.00	特定農業區	一般農業區	水利用地

鹿港鎮鹿昇段檢討變更使用分區土地清冊

地號	面積	原使用分區	變更後使用分區	使用地(未變更)
0615-0000	776.00	特定農業區	一般農業區	水利用地
0616-0000	427.00	特定農業區	一般農業區	水利用地
0617-0000	244.00	特定農業區	一般農業區	交通用地
0618-0000	155.00	特定農業區	一般農業區	水利用地
0619-0000	2444.25	特定農業區	一般農業區	農牧用地
0620-0000	151.00	特定農業區	一般農業區	水利用地
0621-0000	112.00	特定農業區	一般農業區	水利用地
0622-0000	2662.28	特定農業區	一般農業區	農牧用地
0622-0001	2644.89	特定農業區	一般農業區	農牧用地
0623-0000	36.00	特定農業區	一般農業區	水利用地
0624-0000	281.00	特定農業區	一般農業區	水利用地
0625-0000	1550.59	特定農業區	一般農業區	農牧用地
0626-0000	17.39	特定農業區	一般農業區	水利用地
0627-0000	1810.37	特定農業區	一般農業區	農牧用地
0628-0000	110.00	特定農業區	一般農業區	水利用地
0629-0000	2512.16	特定農業區	一般農業區	農牧用地
0630-0000	3950.08	特定農業區	一般農業區	農牧用地
0631-0000	1621.00	特定農業區	一般農業區	交通用地
0632-0000	33.00	特定農業區	一般農業區	水利用地
0633-0000	1724.00	特定農業區	一般農業區	農牧用地
0634-0000	302.00	特定農業區	一般農業區	水利用地
0635-0000	819.95	特定農業區	一般農業區	農牧用地
0636-0000	1308.74	特定農業區	一般農業區	農牧用地
0637-0000	1308.74	特定農業區	一般農業區	農牧用地
0638-0000	1308.74	特定農業區	一般農業區	農牧用地
0639-0000	1309.60	特定農業區	一般農業區	農牧用地
0640-0000	3118.12	特定農業區	一般農業區	農牧用地
0641-0000	1678.35	特定農業區	一般農業區	農牧用地
0642-0000	2305.70	特定農業區	一般農業區	農牧用地
0643-0000	83.00	特定農業區	一般農業區	水利用地
0644-0000	689.99	特定農業區	一般農業區	農牧用地
0645-0000	656.31	特定農業區	一般農業區	農牧用地
0646-0000	1571.01	特定農業區	一般農業區	農牧用地
0647-0000	2227.32	特定農業區	一般農業區	農牧用地

鹿港鎮鹿昇段檢討變更使用分區土地清冊

地號	面積	原使用分區	變更後使用分區	使用地(未變更)
0648-0000	1167.06	特定農業區	一般農業區	農牧用地
0649-0000	1050.78	特定農業區	一般農業區	農牧用地
0650-0000	68.00	特定農業區	一般農業區	農牧用地
0651-0000	42.00	特定農業區	一般農業區	水利用地
0652-0000	81.00	特定農業區	一般農業區	水利用地
0653-0000	1304.00	特定農業區	一般農業區	農牧用地
0654-0000	1962.00	特定農業區	一般農業區	農牧用地
0656-0000	1305.99	特定農業區	一般農業區	農牧用地
0657-0000	137.00	特定農業區	一般農業區	交通用地
0658-0000	1821.00	特定農業區	一般農業區	交通用地
0659-0000	24.00	特定農業區	一般農業區	交通用地
0660-0000	282.00	特定農業區	一般農業區	水利用地
0661-0000	155.00	特定農業區	一般農業區	水利用地
0662-0000	1084.03	特定農業區	一般農業區	農牧用地
0662-0001	49.00	特定農業區	一般農業區	水利用地
0663-0000	1208.92	特定農業區	一般農業區	農牧用地
0663-0001	55.00	特定農業區	一般農業區	水利用地
0664-0000	2760.02	特定農業區	一般農業區	農牧用地
0664-0001	2760.03	特定農業區	一般農業區	農牧用地
0665-0000	2152.21	特定農業區	一般農業區	農牧用地
0666-0000	511.05	特定農業區	一般農業區	農牧用地
0667-0000	674.39	特定農業區	一般農業區	農牧用地
0668-0000	1252.00	特定農業區	一般農業區	農牧用地
0668-0001	1236.83	特定農業區	一般農業區	農牧用地
0668-0002	387.00	特定農業區	一般農業區	農牧用地
0669-0000	755.37	特定農業區	一般農業區	農牧用地
0670-0000	85.00	特定農業區	一般農業區	水利用地
0671-0000	1480.35	特定農業區	一般農業區	農牧用地
0672-0000	196.00	特定農業區	一般農業區	水利用地
0673-0000	973.00	特定農業區	一般農業區	交通用地
0674-0000	72.00	特定農業區	一般農業區	水利用地
0675-0000	1051.64	特定農業區	一般農業區	農牧用地
0676-0000	329.02	特定農業區	一般農業區	農牧用地
0677-0000	3378.88	特定農業區	一般農業區	農牧用地

鹿港鎮鹿昇段檢討變更使用分區土地清冊

地號	面積	原使用分區	變更後使用分區	使用地(未變更)
0678-0000	2268.66	特定農業區	一般農業區	農牧用地
0679-0000	5570.62	特定農業區	一般農業區	農牧用地
0680-0000	49.00	特定農業區	一般農業區	水利用地
0681-0000	370.00	特定農業區	一般農業區	水利用地
0682-0000	1118.82	特定農業區	一般農業區	農牧用地
0683-0000	2104.18	特定農業區	一般農業區	農牧用地
0684-0000	1170.50	特定農業區	一般農業區	農牧用地
0685-0000	79.00	特定農業區	一般農業區	水利用地
0686-0000	1311.00	特定農業區	一般農業區	農牧用地
0687-0000	1136.91	特定農業區	一般農業區	農牧用地
0688-0000	2784.35	特定農業區	一般農業區	農牧用地
0689-0000	1722.00	特定農業區	一般農業區	農牧用地
0690-0000	84.00	特定農業區	一般農業區	水利用地
0691-0000	44.00	特定農業區	一般農業區	水利用地
0692-0000	2134.64	特定農業區	一般農業區	農牧用地
0693-0000	1362.08	特定農業區	一般農業區	農牧用地
0694-0000	860.00	特定農業區	一般農業區	農牧用地
0695-0000	113.00	特定農業區	一般農業區	水利用地
0696-0000	1369.95	特定農業區	一般農業區	農牧用地
0697-0000	2583.03	特定農業區	一般農業區	農牧用地
0698-0000	835.31	特定農業區	一般農業區	農牧用地
0699-0000	959.20	特定農業區	一般農業區	農牧用地
0700-0000	1356.00	特定農業區	一般農業區	農牧用地
0701-0000	2105.87	特定農業區	一般農業區	農牧用地
0702-0000	1394.47	特定農業區	一般農業區	農牧用地
0703-0000	1445.73	特定農業區	一般農業區	農牧用地
0704-0000	63.00	特定農業區	一般農業區	水利用地
0705-0000	62.00	特定農業區	一般農業區	水利用地
0706-0000	44.00	特定農業區	一般農業區	水利用地
0707-0000	384.00	特定農業區	一般農業區	水利用地
0708-0000	3725.00	特定農業區	一般農業區	交通用地
0709-0000	255.00	特定農業區	一般農業區	水利用地
0710-0000	395.00	特定農業區	一般農業區	水利用地
0711-0000	256.00	特定農業區	一般農業區	水利用地

鹿港鎮鹿昇段檢討變更使用分區土地清冊

地號	面積	原使用分區	變更後使用分區	使用地(未變更)
0712-0000	1659.00	特定農業區	一般農業區	交通用地
0713-0000	199.56	特定農業區	一般農業區	農牧用地
0714-0000	953.43	特定農業區	一般農業區	農牧用地
0714-0001	953.42	特定農業區	一般農業區	農牧用地
0714-0002	19.17	特定農業區	一般農業區	水利用地
0715-0000	143.00	特定農業區	一般農業區	水利用地
0716-0000	1486.76	特定農業區	一般農業區	農牧用地
0717-0000	879.81	特定農業區	一般農業區	農牧用地
0717-0001	1776.09	特定農業區	一般農業區	農牧用地
0718-0000	340.00	特定農業區	一般農業區	交通用地
0719-0000	1759.63	特定農業區	一般農業區	農牧用地
0720-0000	4327.17	特定農業區	一般農業區	農牧用地
0720-0001	1238.54	特定農業區	一般農業區	農牧用地
0721-0000	2533.94	特定農業區	一般農業區	農牧用地
0722-0000	3896.42	特定農業區	一般農業區	農牧用地
0724-0000	1382.28	特定農業區	一般農業區	農牧用地
0725-0000	1121.62	特定農業區	一般農業區	農牧用地
0726-0000	1586.00	特定農業區	一般農業區	農牧用地
0727-0000	2259.19	特定農業區	一般農業區	農牧用地
0728-0000	1689.87	特定農業區	一般農業區	農牧用地
0729-0000	370.00	特定農業區	一般農業區	水利用地
0730-0000	1294.25	特定農業區	一般農業區	農牧用地
0731-0000	2483.48	特定農業區	一般農業區	農牧用地
0731-0001	2483.36	特定農業區	一般農業區	農牧用地
0732-0000	2763.90	特定農業區	一般農業區	農牧用地
0733-0000	2889.32	特定農業區	一般農業區	農牧用地
0735-0000	1926.72	特定農業區	一般農業區	農牧用地
0736-0000	4388.06	特定農業區	一般農業區	農牧用地
0737-0000	1670.73	特定農業區	一般農業區	農牧用地
0738-0000	2088.99	特定農業區	一般農業區	農牧用地
0739-0000	1670.73	特定農業區	一般農業區	農牧用地
0740-0000	2307.81	特定農業區	一般農業區	農牧用地
0741-0000	3000.33	特定農業區	一般農業區	農牧用地
0742-0000	3068.38	特定農業區	一般農業區	農牧用地

鹿港鎮鹿昇段檢討變更使用分區土地清冊

地號	面積	原使用分區	變更後使用分區	使用地(未變更)
0743-0000	162.00	特定農業區	一般農業區	水利用地
0744-0000	264.00	特定農業區	一般農業區	水利用地
0745-0000	187.00	特定農業區	一般農業區	水利用地
0746-0000	273.00	特定農業區	一般農業區	水利用地
0747-0000	373.00	特定農業區	一般農業區	水利用地
0748-0000	897.47	特定農業區	一般農業區	農牧用地
0748-0001	1281.02	特定農業區	一般農業區	農牧用地
0748-0002	35.00	特定農業區	一般農業區	水利用地
0749-0000	2959.74	特定農業區	一般農業區	農牧用地
0750-0000	2959.76	特定農業區	一般農業區	農牧用地
0751-0000	1157.00	特定農業區	一般農業區	農牧用地
0752-0000	2499.99	特定農業區	一般農業區	農牧用地
0752-0001	2499.99	特定農業區	一般農業區	農牧用地
0752-0002	2500.04	特定農業區	一般農業區	農牧用地
0752-0003	2500.04	特定農業區	一般農業區	農牧用地
0752-0004	2500.04	特定農業區	一般農業區	農牧用地
0752-0005	2500.04	特定農業區	一般農業區	農牧用地
0752-0006	2709.74	特定農業區	一般農業區	農牧用地
0753-0000	392.00	特定農業區	一般農業區	水利用地
0754-0000	205.00	特定農業區	一般農業區	水利用地
0755-0000	40.00	特定農業區	一般農業區	交通用地
0756-0000	3141.16	特定農業區	一般農業區	農牧用地
0757-0000	1792.36	特定農業區	一般農業區	農牧用地
0758-0000	1250.60	特定農業區	一般農業區	農牧用地
0759-0000	2947.91	特定農業區	一般農業區	農牧用地
0760-0000	1721.51	特定農業區	一般農業區	農牧用地
0761-0000	2947.91	特定農業區	一般農業區	農牧用地
0762-0000	193.00	特定農業區	一般農業區	農牧用地
0763-0000	1520.53	特定農業區	一般農業區	農牧用地
0764-0000	1089.99	特定農業區	一般農業區	農牧用地
0765-0000	3453.05	特定農業區	一般農業區	農牧用地
0767-0000	3819.00	特定農業區	一般農業區	農牧用地
0768-0000	2209.22	特定農業區	一般農業區	農牧用地
0769-0000	1413.03	特定農業區	一般農業區	農牧用地



鹿港鎮鹿昇段檢討變更使用分區土地清冊

地號	面積	原使用分區	變更後使用分區	使用地(未變更)
0770-0000	1412.99	特定農業區	一般農業區	農牧用地
0771-0000	1412.99	特定農業區	一般農業區	農牧用地
0772-0000	44.00	特定農業區	一般農業區	水利用地
0773-0000	3267.77	特定農業區	一般農業區	農牧用地
0774-0000	1692.67	特定農業區	一般農業區	農牧用地
0775-0000	2972.58	特定農業區	一般農業區	農牧用地
0776-0000	1345.35	特定農業區	一般農業區	農牧用地
0777-0000	331.00	特定農業區	一般農業區	水利用地
0778-0000	2033.00	特定農業區	一般農業區	交通用地
0779-0000	114.00	特定農業區	一般農業區	水利用地
0780-0000	56.00	特定農業區	一般農業區	交通用地
0781-0000	413.00	特定農業區	一般農業區	水利用地
0782-0000	224.00	特定農業區	一般農業區	水利用地
0783-0000	437.54	特定農業區	一般農業區	農牧用地
0784-0000	1708.01	特定農業區	一般農業區	農牧用地
0785-0000	75.00	特定農業區	一般農業區	水利用地
0786-0000	1205.82	特定農業區	一般農業區	農牧用地
0787-0000	355.00	特定農業區	一般農業區	水利用地
0788-0000	1957.00	特定農業區	一般農業區	交通用地
0789-0000	400.00	特定農業區	一般農業區	水利用地
0790-0000	2500.00	特定農業區	一般農業區	農牧用地
0790-0001	2896.04	特定農業區	一般農業區	農牧用地
0791-0000	1240.00	特定農業區	一般農業區	農牧用地
0792-0000	4991.23	特定農業區	一般農業區	農牧用地
0793-0000	1390.91	特定農業區	一般農業區	農牧用地
0793-0001	3041.00	特定農業區	一般農業區	農牧用地
0794-0000	2619.21	特定農業區	一般農業區	農牧用地
0795-0000	2375.46	特定農業區	一般農業區	農牧用地
0796-0000	3015.64	特定農業區	一般農業區	農牧用地
0798-0000	3219.53	特定農業區	一般農業區	農牧用地
0799-0000	587.00	特定農業區	一般農業區	水利用地
0800-0000	69.36	特定農業區	一般農業區	特定目的事業用地
0801-0000	87.00	特定農業區	一般農業區	農牧用地
0802-0000	1540.00	特定農業區	一般農業區	交通用地

鹿港鎮鹿昇段檢討變更使用分區土地清冊

地號	面積	原使用分區	變更後使用分區	使用地(未變更)
0803-0000	2052.42	特定農業區	一般農業區	農牧用地
0804-0000	2664.00	特定農業區	一般農業區	農牧用地
0805-0000	3161.79	特定農業區	一般農業區	農牧用地
0806-0000	4098.92	特定農業區	一般農業區	農牧用地
0807-0000	2500.00	特定農業區	一般農業區	農牧用地
0808-0000	461.00	特定農業區	一般農業區	水利用地
0809-0000	2756.16	特定農業區	一般農業區	農牧用地
0810-0000	1412.98	特定農業區	一般農業區	農牧用地
0811-0000	1347.07	特定農業區	一般農業區	農牧用地
0812-0000	1163.34	特定農業區	一般農業區	農牧用地
0812-0001	1651.00	特定農業區	一般農業區	農牧用地
0813-0000	526.00	特定農業區	一般農業區	交通用地
0814-0000	441.00	特定農業區	一般農業區	水利用地
0815-0000	2648.48	特定農業區	一般農業區	農牧用地
0816-0000	875.00	特定農業區	一般農業區	農牧用地
0816-0001	572.00	特定農業區	一般農業區	農牧用地
0817-0000	732.72	特定農業區	一般農業區	農牧用地
0818-0000	2089.02	特定農業區	一般農業區	農牧用地
0819-0000	216.00	特定農業區	一般農業區	水利用地
0820-0000	2083.29	特定農業區	一般農業區	農牧用地
0821-0000	488.00	特定農業區	一般農業區	農牧用地
0822-0000	1173.17	特定農業區	一般農業區	農牧用地
0823-0000	907.23	特定農業區	一般農業區	農牧用地
0824-0000	1512.44	特定農業區	一般農業區	農牧用地
0825-0000	619.00	特定農業區	一般農業區	交通用地
0826-0000	1071.00	特定農業區	一般農業區	農牧用地
0827-0000	800.02	特定農業區	一般農業區	農牧用地
0827-0001	1017.38	特定農業區	一般農業區	農牧用地
0829-0000	514.08	特定農業區	一般農業區	農牧用地
0830-0000	397.00	特定農業區	一般農業區	水利用地
0831-0000	319.00	特定農業區	一般農業區	交通用地
0832-0000	541.00	特定農業區	一般農業區	水利用地
0833-0000	1627.00	特定農業區	一般農業區	農牧用地
0834-0000	3764.74	特定農業區	一般農業區	農牧用地

鹿港鎮鹿昇段檢討變更使用分區土地清冊

地號	面積	原使用分區	變更後使用分區	使用地(未變更)
0835-0000	2826.00	特定農業區	一般農業區	農牧用地
0835-0001	81.00	特定農業區	一般農業區	特定目的事業用地
0836-0000	2581.02	特定農業區	一般農業區	農牧用地
0836-0001	1403.00	特定農業區	一般農業區	農牧用地
0837-0000	2856.00	特定農業區	一般農業區	農牧用地
0837-0001	2856.99	特定農業區	一般農業區	農牧用地
0838-0000	2645.91	特定農業區	一般農業區	農牧用地
0839-0000	3050.72	特定農業區	一般農業區	農牧用地
0840-0000	2248.00	特定農業區	一般農業區	農牧用地
0841-0000	5114.39	特定農業區	一般農業區	農牧用地
0842-0000	3444.33	特定農業區	一般農業區	農牧用地
0843-0000	87.00	特定農業區	一般農業區	水利用地
0844-0000	3041.36	特定農業區	一般農業區	農牧用地
0845-0000	4763.56	特定農業區	一般農業區	農牧用地
0846-0000	700.51	特定農業區	一般農業區	農牧用地
0846-0001	886.00	特定農業區	一般農業區	農牧用地
0847-0000	1331.93	特定農業區	一般農業區	農牧用地
0848-0000	1558.09	特定農業區	一般農業區	農牧用地
0849-0000	1560.03	特定農業區	一般農業區	農牧用地
0849-0001	1560.03	特定農業區	一般農業區	農牧用地
0849-0002	1561.96	特定農業區	一般農業區	農牧用地
0850-0000	2746.68	特定農業區	一般農業區	農牧用地
0851-0000	681.00	特定農業區	一般農業區	農牧用地
0852-0000	1166.05	特定農業區	一般農業區	農牧用地
0853-0000	1623.55	特定農業區	一般農業區	農牧用地
0854-0000	1089.11	特定農業區	一般農業區	農牧用地
0855-0000	1871.60	特定農業區	一般農業區	農牧用地
0856-0000	1766.89	特定農業區	一般農業區	農牧用地
0857-0000	143.00	特定農業區	一般農業區	水利用地
0858-0000	2625.00	特定農業區	一般農業區	農牧用地
0858-0001	121.73	特定農業區	一般農業區	農牧用地
0860-0000	21.00	特定農業區	一般農業區	交通用地
0861-0000	4.00	特定農業區	一般農業區	水利用地
0862-0000	367.00	特定農業區	一般農業區	水利用地

鹿港鎮鹿昇段檢討變更使用分區土地清冊

地號	面積	原使用分區	變更後使用分區	使用地(未變更)
0863-0000	2158.00	特定農業區	一般農業區	交通用地
0864-0000	388.00	特定農業區	一般農業區	水利用地
0865-0000	43.00	特定農業區	一般農業區	水利用地
0866-0000	77.00	特定農業區	一般農業區	水利用地
0867-0000	1700.20	特定農業區	一般農業區	農牧用地
0868-0000	667.00	特定農業區	一般農業區	農牧用地
0869-0000	1089.01	特定農業區	一般農業區	農牧用地
0869-0001	1089.00	特定農業區	一般農業區	農牧用地
0870-0000	1508.13	特定農業區	一般農業區	農牧用地
0871-0000	835.46	特定農業區	一般農業區	農牧用地
0872-0000	835.46	特定農業區	一般農業區	農牧用地
0873-0000	1018.91	特定農業區	一般農業區	農牧用地
0874-0000	2552.03	特定農業區	一般農業區	農牧用地
0875-0000	1324.31	特定農業區	一般農業區	農牧用地
0876-0000	132.00	特定農業區	一般農業區	水利用地
0876-0001	106.00	特定農業區	一般農業區	水利用地
0876-0002	19.00	特定農業區	一般農業區	水利用地
0877-0000	2836.32	特定農業區	一般農業區	農牧用地
0878-0000	315.00	特定農業區	一般農業區	農牧用地
0879-0000	1228.21	特定農業區	一般農業區	農牧用地
0880-0000	130.00	特定農業區	一般農業區	水利用地
0881-0000	618.04	特定農業區	一般農業區	農牧用地
0881-0001	618.05	特定農業區	一般農業區	農牧用地
0881-0002	176.00	特定農業區	一般農業區	農牧用地
0881-0003	2205.83	特定農業區	一般農業區	農牧用地
0881-0004	42.00	特定農業區	一般農業區	水利用地
0882-0000	6304.90	特定農業區	一般農業區	農牧用地
0883-0000	790.00	特定農業區	一般農業區	農牧用地
0884-0000	2800.00	特定農業區	一般農業區	農牧用地
0884-0001	2018.11	特定農業區	一般農業區	農牧用地
0886-0000	1423.04	特定農業區	一般農業區	農牧用地
0887-0000	439.00	特定農業區	一般農業區	水利用地
0888-0000	1716.00	特定農業區	一般農業區	交通用地
0889-0000	201.00	特定農業區	一般農業區	交通用地

鹿港鎮鹿昇段檢討變更使用分區土地清冊

地號	面積	原使用分區	變更後使用分區	使用地(未變更)
0890-0000	64.00	特定農業區	一般農業區	水利用地
0891-0000	1223.90	特定農業區	一般農業區	農牧用地
0892-0000	918.14	特定農業區	一般農業區	農牧用地
0893-0000	42.00	特定農業區	一般農業區	水利用地
0894-0000	1639.05	特定農業區	一般農業區	農牧用地
0895-0000	3293.00	特定農業區	一般農業區	農牧用地
0896-0000	79.00	特定農業區	一般農業區	水利用地
0897-0000	3578.90	特定農業區	一般農業區	農牧用地
0899-0000	1959.45	特定農業區	一般農業區	農牧用地
0900-0000	2800.04	特定農業區	一般農業區	農牧用地
0900-0001	2800.04	特定農業區	一般農業區	農牧用地
0902-0000	4151.00	特定農業區	一般農業區	農牧用地
0903-0000	1427.96	特定農業區	一般農業區	農牧用地
0904-0000	4603.13	特定農業區	一般農業區	農牧用地
0905-0000	2500.00	特定農業區	一般農業區	農牧用地
0906-0000	2500.10	特定農業區	一般農業區	農牧用地
0907-0000	1946.66	特定農業區	一般農業區	農牧用地
0908-0000	2018.01	特定農業區	一般農業區	農牧用地
0909-0000	1545.18	特定農業區	一般農業區	農牧用地
0910-0000	449.73	特定農業區	一般農業區	交通用地
0911-0000	270.00	特定農業區	一般農業區	水利用地
0912-0000	1068.87	特定農業區	一般農業區	農牧用地
0913-0000	1827.68	特定農業區	一般農業區	農牧用地
0914-0000	2446.52	特定農業區	一般農業區	交通用地
0915-0000	167.00	特定農業區	一般農業區	水利用地
0916-0000	415.00	特定農業區	一般農業區	水利用地
0917-0000	2256.00	特定農業區	一般農業區	交通用地
0918-0000	323.00	特定農業區	一般農業區	水利用地
0919-0000	89.00	特定農業區	一般農業區	水利用地
0920-0000	293.00	特定農業區	一般農業區	水利用地
0921-0000	1582.00	特定農業區	一般農業區	農牧用地
0922-0000	1464.21	特定農業區	一般農業區	農牧用地
0923-0000	2974.06	特定農業區	一般農業區	農牧用地
0924-0000	1370.00	特定農業區	一般農業區	農牧用地

鹿港鎮鹿昇段檢討變更使用分區土地清冊

地號	面積	原使用分區	變更後使用分區	使用地(未變更)
0925-0000	1823.66	特定農業區	一般農業區	農牧用地
0926-0000	974.28	特定農業區	一般農業區	農牧用地
0927-0000	643.39	特定農業區	一般農業區	農牧用地
0928-0000	695.05	特定農業區	一般農業區	農牧用地
0929-0000	654.58	特定農業區	一般農業區	農牧用地
0930-0000	514.39	特定農業區	一般農業區	農牧用地
0931-0000	1283.97	特定農業區	一般農業區	農牧用地
0932-0000	2040.93	特定農業區	一般農業區	農牧用地
0932-0001	309.60	特定農業區	一般農業區	農牧用地
0933-0000	876.55	特定農業區	一般農業區	農牧用地
0934-0000	533.01	特定農業區	一般農業區	農牧用地
0935-0000	323.26	特定農業區	一般農業區	農牧用地
0936-0000	719.48	特定農業區	一般農業區	農牧用地
0937-0000	133.11	特定農業區	一般農業區	農牧用地
0938-0000	279.10	特定農業區	一般農業區	農牧用地
0939-0000	675.22	特定農業區	一般農業區	農牧用地
0940-0000	5870.18	特定農業區	一般農業區	殯葬用地
0941-0000	215.00	特定農業區	一般農業區	水利用地
0942-0000	1128.00	特定農業區	一般農業區	農牧用地
0943-0000	460.00	特定農業區	一般農業區	水利用地
0944-0000	61.13	特定農業區	一般農業區	農牧用地
0945-0000	123.16	特定農業區	一般農業區	農牧用地
0946-0000	171.74	特定農業區	一般農業區	農牧用地
0947-0000	112.97	特定農業區	一般農業區	農牧用地
0948-0000	124.30	特定農業區	一般農業區	農牧用地
0949-0000	112.55	特定農業區	一般農業區	農牧用地
095-00000	294.00	特定農業區	一般農業區	交通用地
0951-0000	1879.35	特定農業區	一般農業區	農牧用地
0952-0000	2309.00	特定農業區	一般農業區	農牧用地
0954-0000	1384.10	特定農業區	一般農業區	農牧用地
0955-0000	1808.73	特定農業區	一般農業區	農牧用地
0957-0000	2254.00	特定農業區	一般農業區	交通用地
0958-0000	279.00	特定農業區	一般農業區	水利用地
0959-0000	429.00	特定農業區	一般農業區	水利用地

鹿港鎮鹿昇段檢討變更使用分區土地清冊

地號	面積	原使用分區	變更後使用分區	使用地(未變更)
0960-0000	1273.86	特定農業區	一般農業區	農牧用地
0961-0000	3179.05	特定農業區	一般農業區	農牧用地
0962-0000	58.00	特定農業區	一般農業區	水利用地
0963-0000	1353.10	特定農業區	一般農業區	農牧用地
0964-0000	1608.04	特定農業區	一般農業區	農牧用地
0965-0000	1037.00	特定農業區	一般農業區	農牧用地
0966-0000	1950.84	特定農業區	一般農業區	農牧用地
0967-0000	3000.44	特定農業區	一般農業區	農牧用地
0968-0000	324.00	特定農業區	一般農業區	農牧用地
0969-0000	2799.99	特定農業區	一般農業區	農牧用地
0970-0000	3026.96	特定農業區	一般農業區	農牧用地
0971-0000	2715.87	特定農業區	一般農業區	農牧用地
0972-0000	1867.00	特定農業區	一般農業區	農牧用地
0973-0000	3311.69	特定農業區	一般農業區	農牧用地
0974-0000	1545.00	特定農業區	一般農業區	農牧用地
0975-0000	1585.65	特定農業區	一般農業區	農牧用地
0976-0000	1070.58	特定農業區	一般農業區	農牧用地
0977-0000	32.00	特定農業區	一般農業區	交通用地
0978-0000	399.00	特定農業區	一般農業區	水利用地
0979-0000	4657.91	特定農業區	一般農業區	農牧用地
0980-0000	6264.23	特定農業區	一般農業區	農牧用地
0981-0000	3827.83	特定農業區	一般農業區	丁種建築用地
0981-0001	764.62	特定農業區	一般農業區	國土保安用地
0982-0000	2519.46	特定農業區	一般農業區	丁種建築用地
0982-0001	495.09	特定農業區	一般農業區	國土保安用地
0983-0000	2200.00	特定農業區	一般農業區	農牧用地
0983-0001	3062.36	特定農業區	一般農業區	農牧用地
0984-0000	2416.63	特定農業區	一般農業區	農牧用地
0985-0000	159.00	特定農業區	一般農業區	水利用地
0986-0000	4100.00	特定農業區	一般農業區	農牧用地
0988-0000	2124.40	特定農業區	一般農業區	農牧用地
0989-0000	1918.11	特定農業區	一般農業區	農牧用地
0990-0000	2431.45	特定農業區	一般農業區	農牧用地
0991-0000	762.00	特定農業區	一般農業區	交通用地

鹿港鎮鹿昇段檢討變更使用分區土地清冊

地號	面積	原使用分區	變更後使用分區	使用地(未變更)
0992-0000	2500.00	特定農業區	一般農業區	農牧用地
0992-0001	1634.00	特定農業區	一般農業區	農牧用地
0993-0000	115.00	特定農業區	一般農業區	水利用地
0994-0000	1656.00	特定農業區	一般農業區	交通用地
0995-0000	102.00	特定農業區	一般農業區	水利用地
0996-0000	1706.56	特定農業區	一般農業區	農牧用地
0997-0000	112.00	特定農業區	一般農業區	水利用地
0998-0000	1110.00	特定農業區	一般農業區	農牧用地
0999-0000	4263.43	特定農業區	一般農業區	農牧用地
1000-0000	3358.20	特定農業區	一般農業區	農牧用地
1001-0000	856.00	特定農業區	一般農業區	農牧用地
1002-0000	3458.02	特定農業區	一般農業區	農牧用地
1003-0000	3459.07	特定農業區	一般農業區	農牧用地
1004-0000	1252.99	特定農業區	一般農業區	農牧用地
1005-0000	62.00	特定農業區	一般農業區	水利用地
1006-0000	264.00	特定農業區	一般農業區	水利用地
1007-0000	1139.00	特定農業區	一般農業區	交通用地
1008-0000	263.00	特定農業區	一般農業區	水利用地
1009-0000	2452.12	特定農業區	一般農業區	農牧用地
1010-0000	1169.64	特定農業區	一般農業區	農牧用地
1011-0000	4735.42	特定農業區	一般農業區	農牧用地
1012-0000	3337.53	特定農業區	一般農業區	農牧用地
1013-0000	3904.27	特定農業區	一般農業區	丁種建築用地
1014-0000	1080.93	特定農業區	一般農業區	丁種建築用地
1015-0000	2069.02	特定農業區	一般農業區	農牧用地
1016-0000	1928.33	特定農業區	一般農業區	農牧用地
1017-0000	1741.54	特定農業區	一般農業區	農牧用地
1018-0000	2522.74	特定農業區	一般農業區	農牧用地
1019-0000	2301.39	特定農業區	一般農業區	農牧用地
1020-0000	2235.07	特定農業區	一般農業區	農牧用地
1021-0000	2856.93	特定農業區	一般農業區	農牧用地
1022-0000	4193.57	特定農業區	一般農業區	農牧用地
1023-0000	458.00	特定農業區	一般農業區	水利用地
1024-0000	2285.02	特定農業區	一般農業區	農牧用地



鹿港鎮鹿昇段檢討變更使用分區土地清冊

地號	面積	原使用分區	變更後使用分區	使用地(未變更)
1025-0000	4188.53	特定農業區	一般農業區	農牧用地
1026-0000	3147.00	特定農業區	一般農業區	農牧用地
1027-0000	1987.01	特定農業區	一般農業區	農牧用地
1028-0000	4490.81	特定農業區	一般農業區	農牧用地
1029-0000	209.00	特定農業區	一般農業區	水利用地
1030-0000	522.00	特定農業區	一般農業區	水利用地
1031-0000	2041.00	特定農業區	一般農業區	交通用地
1032-0000	187.00	特定農業區	一般農業區	水利用地
1033-0000	360.00	特定農業區	一般農業區	交通用地
1034-0000	105.00	特定農業區	一般農業區	水利用地
1035-0000	3042.11	特定農業區	一般農業區	農牧用地
1037-0000	1265.25	特定農業區	一般農業區	農牧用地
1037-0001	604.00	特定農業區	一般農業區	農牧用地
1038-0000	2546.00	特定農業區	一般農業區	農牧用地
1039-0000	2725.15	特定農業區	一般農業區	農牧用地
1040-0000	888.00	特定農業區	一般農業區	農牧用地
1041-0000	775.89	特定農業區	一般農業區	農牧用地
1042-0000	287.00	特定農業區	一般農業區	水利用地
1043-0000	36441.00	特定農業區	一般農業區	丁種建築用地
1043-0001	3785.00	特定農業區	一般農業區	國土保安用地
1049-0000	55.00	特定農業區	一般農業區	水利用地
1050-0000	3656.21	特定農業區	一般農業區	農牧用地
1051-0000	1057.24	特定農業區	一般農業區	農牧用地
1055-0000	866.09	特定農業區	一般農業區	農牧用地
1056-0000	2132.57	特定農業區	一般農業區	農牧用地
1057-0000	2055.06	特定農業區	一般農業區	農牧用地
1058-0000	123.00	特定農業區	一般農業區	水利用地
1059-0000	41.00	特定農業區	一般農業區	水利用地
1060-0000	59.00	特定農業區	一般農業區	水利用地
1061-0000	3927.09	特定農業區	一般農業區	農牧用地
1062-0000	219.15	特定農業區	一般農業區	農牧用地
1063-0000	3054.60	特定農業區	一般農業區	農牧用地
1064-0000	3053.00	特定農業區	一般農業區	農牧用地
1065-0000	848.00	特定農業區	一般農業區	交通用地

鹿港鎮鹿昇段檢討變更使用分區土地清冊

地號	面積	原使用分區	變更後使用分區	使用地(未變更)
1066-0000	164.00	特定農業區	一般農業區	水利用地
1067-0000	180.00	特定農業區	一般農業區	水利用地
1068-0000	2305.70	特定農業區	一般農業區	農牧用地
1069-0000	753.00	特定農業區	一般農業區	農牧用地
1070-0000	840.00	特定農業區	一般農業區	農牧用地
1071-0000	261.00	特定農業區	一般農業區	農牧用地
1072-0000	1454.00	特定農業區	一般農業區	農牧用地
1073-0000	641.48	特定農業區	一般農業區	農牧用地
1074-0000	2207.72	特定農業區	一般農業區	農牧用地
1075-0000	62.00	特定農業區	一般農業區	水利用地
1076-0000	223.00	特定農業區	一般農業區	甲種建築用地
1077-0000	205.00	特定農業區	一般農業區	甲種建築用地
1078-0000	160.00	特定農業區	一般農業區	甲種建築用地
1079-0000	250.00	特定農業區	一般農業區	甲種建築用地
1079-0001	170.32	特定農業區	一般農業區	農牧用地
1080-0000	56.07	特定農業區	一般農業區	農牧用地
1081-0000	16.00	特定農業區	一般農業區	農牧用地
1082-0000	5305.00	特定農業區	一般農業區	丁種建築用地
1084-0000	431.00	特定農業區	一般農業區	交通用地
1085-0000	1460.24	特定農業區	一般農業區	農牧用地
1086-0000	1303.14	特定農業區	一般農業區	農牧用地
1087-0000	335.20	特定農業區	一般農業區	農牧用地
1089-0000	299.00	特定農業區	一般農業區	水利用地
1090-0000	4.00	特定農業區	一般農業區	水利用地
1091-0000	48.00	特定農業區	一般農業區	水利用地
1092-0000	1382.00	特定農業區	一般農業區	農牧用地
1093-0000	1379.80	特定農業區	一般農業區	農牧用地
1094-0000	41.00	特定農業區	一般農業區	水利用地
1095-0000	108.00	特定農業區	一般農業區	水利用地
1096-0000	1214.00	特定農業區	一般農業區	甲種建築用地
1097-0000	541.00	特定農業區	一般農業區	農牧用地
1098-0000	43.00	特定農業區	一般農業區	水利用地
1100-0000	48.00	特定農業區	一般農業區	水利用地
1101-0000	1670.92	特定農業區	一般農業區	農牧用地

鹿港鎮鹿昇段檢討變更使用分區土地清冊

地號	面積	原使用分區	變更後使用分區	使用地(未變更)
1102-0000	41.00	特定農業區	一般農業區	水利用地
1103-0000	1033.46	特定農業區	一般農業區	農牧用地
1104-0000	18.00	特定農業區	一般農業區	水利用地
1105-0000	1637.49	特定農業區	一般農業區	丁種建築用地
1106-0000	1617.25	特定農業區	一般農業區	農牧用地
1107-0000	1313.12	特定農業區	一般農業區	農牧用地
1107-0001	36.53	特定農業區	一般農業區	農牧用地
1108-0000	82.00	特定農業區	一般農業區	水利用地
1109-0000	1526.00	特定農業區	一般農業區	交通用地
1110-0000	573.98	特定農業區	一般農業區	農牧用地
1111-0000	1643.76	特定農業區	一般農業區	農牧用地
1112-0000	2448.13	特定農業區	一般農業區	農牧用地
1114-0000	3488.15	特定農業區	一般農業區	農牧用地
1114-0001	70.74	特定農業區	一般農業區	農牧用地
1115-0000	42.00	特定農業區	一般農業區	水利用地
1117-0000	3170.54	特定農業區	一般農業區	農牧用地
1117-0001	3170.54	特定農業區	一般農業區	農牧用地
1122-0000	1556.00	特定農業區	一般農業區	交通用地
1123-0000	2972.77	特定農業區	一般農業區	農牧用地
1124-0000	2985.78	特定農業區	一般農業區	農牧用地
1125-0000	2949.00	特定農業區	一般農業區	水利用地
1127-0000	992.21	特定農業區	一般農業區	農牧用地
1128-0000	1086.00	特定農業區	一般農業區	農牧用地
1129-0000	954.00	特定農業區	一般農業區	農牧用地
1130-0000	2677.00	特定農業區	一般農業區	農牧用地
1131-0000	2675.99	特定農業區	一般農業區	農牧用地
1132-0000	169.00	特定農業區	一般農業區	水利用地
1133-0000	703.00	特定農業區	一般農業區	交通用地
1134-0000	154.00	特定農業區	一般農業區	水利用地
1135-0000	2008.81	特定農業區	一般農業區	農牧用地
1136-0000	611.00	特定農業區	一般農業區	農牧用地
1137-0000	1682.48	特定農業區	一般農業區	農牧用地
1138-0000	94.00	特定農業區	一般農業區	水利用地
1141-0000	112.00	特定農業區	一般農業區	水利用地

鹿港鎮鹿昇段檢討變更使用分區土地清冊

地號	面積	原使用分區	變更後使用分區	使用地(未變更)
1142-0000	1010.87	特定農業區	一般農業區	農牧用地
1143-0000	1010.30	特定農業區	一般農業區	農牧用地
1144-0000	757.94	特定農業區	一般農業區	農牧用地
1145-0000	75.00	特定農業區	一般農業區	水利用地
1146-0000	64.00	特定農業區	一般農業區	水利用地
1147-0000	87.00	特定農業區	一般農業區	水利用地
1148-0000	141.00	特定農業區	一般農業區	水利用地
1152-0000	110.00	特定農業區	一般農業區	水利用地
1363-0000	1545.17	特定農業區	一般農業區	農牧用地
1364-0000	148.00	特定農業區	一般農業區	水利用地
1365-0000	2099.84	特定農業區	一般農業區	農牧用地
1366-0000	15.00	特定農業區	一般農業區	水利用地
1367-0000	3316.00	特定農業區	一般農業區	農牧用地
1368-0000	304.00	特定農業區	一般農業區	農牧用地
1369-0000	145.00	特定農業區	一般農業區	水利用地
1370-0000	5425.18	特定農業區	一般農業區	農牧用地
1374-0000	4526.99	特定農業區	一般農業區	農牧用地
1375-0000	3750.96	特定農業區	一般農業區	農牧用地
1376-0000	223.00	特定農業區	一般農業區	水利用地
1378-0000	1365.16	特定農業區	一般農業區	農牧用地
1379-0000	138.00	特定農業區	一般農業區	水利用地
1380-0000	717.00	特定農業區	一般農業區	交通用地
1381-0000	113.00	特定農業區	一般農業區	水利用地
1388-0000	101.00	特定農業區	一般農業區	水利用地
1389-0000	58.00	特定農業區	一般農業區	水利用地
1390-0000	798.00	特定農業區	一般農業區	農牧用地
1391-0000	262.00	特定農業區	一般農業區	水利用地
1392-0000	3614.26	特定農業區	一般農業區	農牧用地
1393-0000	558.00	特定農業區	一般農業區	農牧用地
1394-0000	1140.36	特定農業區	一般農業區	農牧用地
1395-0000	2410.77	特定農業區	一般農業區	農牧用地
1396-0000	1460.00	特定農業區	一般農業區	甲種建築用地
1397-0000	280.00	特定農業區	一般農業區	甲種建築用地
1398-0000	1082.65	特定農業區	一般農業區	農牧用地

鹿港鎮鹿昇段檢討變更使用分區土地清冊

地號	面積	原使用分區	變更後使用分區	使用地(未變更)
1399-0000	611.00	特定農業區	一般農業區	農牧用地
1399-0001	19.00	特定農業區	一般農業區	水利用地
1400-0000	214.00	特定農業區	一般農業區	水利用地
1401-0000	2602.99	特定農業區	一般農業區	農牧用地
1401-0001	2604.42	特定農業區	一般農業區	農牧用地
1401-0002	9.00	特定農業區	一般農業區	水利用地
1402-0000	597.00	特定農業區	一般農業區	農牧用地
1403-0000	2506.38	特定農業區	一般農業區	農牧用地
1404-0000	2088.57	特定農業區	一般農業區	農牧用地
1405-0000	736.00	特定農業區	一般農業區	交通用地
1406-0000	269.00	特定農業區	一般農業區	水利用地
1407-0000	162.00	特定農業區	一般農業區	水利用地
1408-0000	4022.42	特定農業區	一般農業區	農牧用地
1409-0000	4595.39	特定農業區	一般農業區	農牧用地
1410-0000	1203.17	特定農業區	一般農業區	農牧用地
1411-0000	3562.00	特定農業區	一般農業區	農牧用地
1412-0000	208.00	特定農業區	一般農業區	水利用地
1413-0000	1048.00	特定農業區	一般農業區	交通用地
1414-0000	209.00	特定農業區	一般農業區	水利用地
1415-0000	1203.17	特定農業區	一般農業區	農牧用地
1415-0001	1203.17	特定農業區	一般農業區	農牧用地
1415-0002	1203.17	特定農業區	一般農業區	農牧用地
1416-0000	3000.00	特定農業區	一般農業區	農牧用地
1416-0001	2793.01	特定農業區	一般農業區	農牧用地
1417-0000	69.00	特定農業區	一般農業區	水利用地
1419-0000	645.00	特定農業區	一般農業區	農牧用地
1420-0000	2452.12	特定農業區	一般農業區	農牧用地
1421-0000	2338.59	特定農業區	一般農業區	農牧用地
1422-0000	1665.18	特定農業區	一般農業區	農牧用地
1423-0000	2479.03	特定農業區	一般農業區	農牧用地
1424-0000	1772.05	特定農業區	一般農業區	農牧用地
1425-0000	120.00	特定農業區	一般農業區	水利用地
1436-0000	226.00	特定農業區	一般農業區	水利用地
1475-0000	158724.94	特定農業區	一般農業區	水利用地

鹿港鎮鹿昇段檢討變更使用分區土地清冊

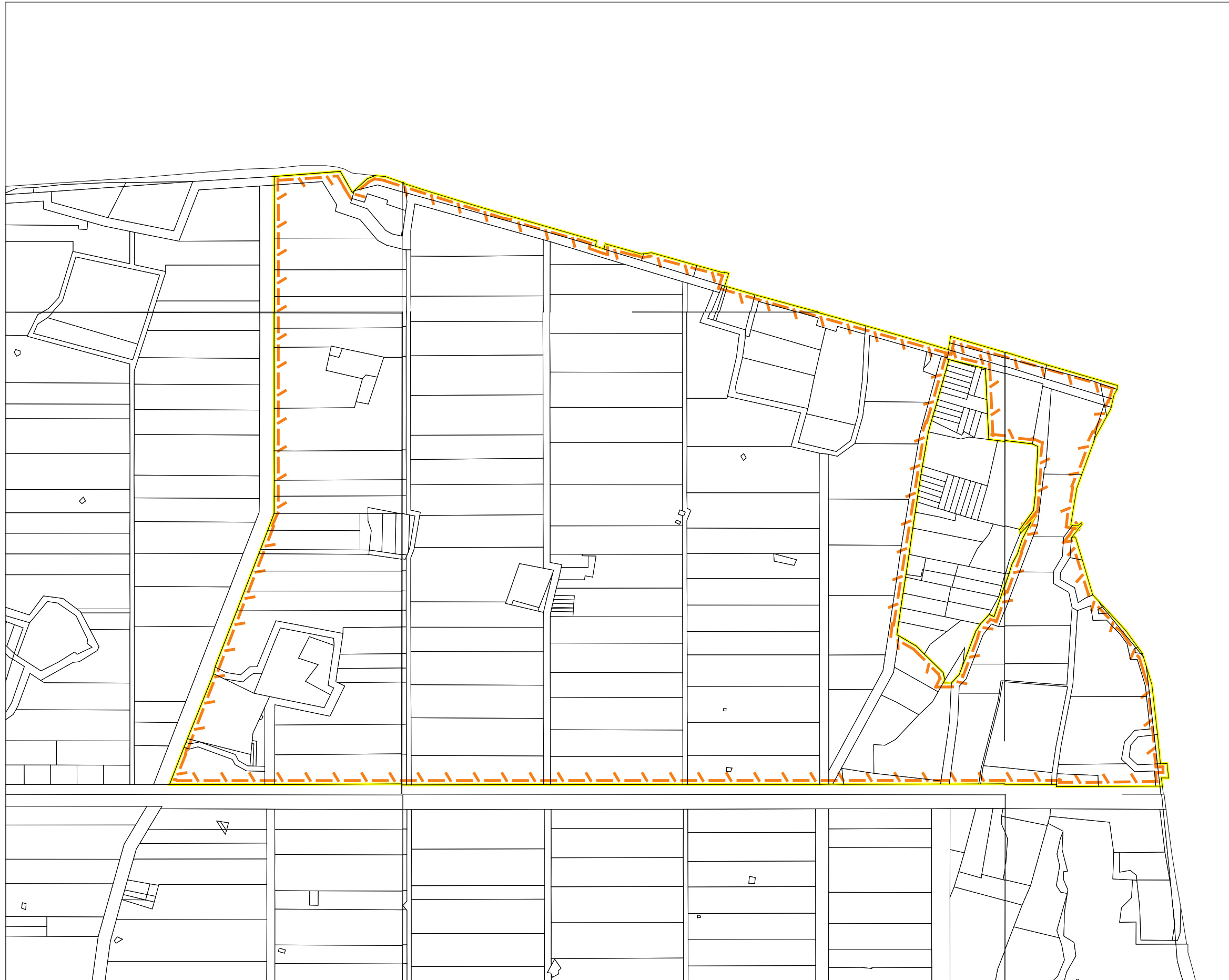
地號	面積	原使用分區	變更後使用分區	使用地(未變更)
1519-0000	3830.00	特定農業區	一般農業區	水利用地
1520-0000	3637.72	特定農業區	一般農業區	交通用地
1521-0000	170.00	特定農業區	一般農業區	水利用地
1522-0000	3725.00	特定農業區	一般農業區	交通用地
1523-0000	140.00	特定農業區	一般農業區	水利用地
1524-0000	278.00	特定農業區	一般農業區	水利用地
1525-0000	208.00	特定農業區	一般農業區	水利用地
1526-0000	346.00	特定農業區	一般農業區	水利用地
1527-0000	15.00	特定農業區	一般農業區	水利用地
1530-0000	4.71	特定農業區	一般農業區	甲種建築用地
1530-0001	1.12	特定農業區	一般農業區	甲種建築用地
1531-0000	222.31	特定農業區	一般農業區	甲種建築用地
1531-0001	138.14	特定農業區	一般農業區	甲種建築用地
1532-0000	20.00	特定農業區	一般農業區	甲種建築用地
1533-0000	35.00	特定農業區	一般農業區	甲種建築用地
1534-0000	2.00	特定農業區	一般農業區	甲種建築用地
1535-0000	6.00	特定農業區	一般農業區	甲種建築用地
1536-0000	3.00	特定農業區	一般農業區	甲種建築用地
1537-0000	5.00	特定農業區	一般農業區	水利用地
1538-0000	1031.00	特定農業區	一般農業區	交通用地
1542-0000	1729.46	特定農業區	一般農業區	交通用地
1543-0000	1694.00	特定農業區	一般農業區	交通用地
1544-0000	783.00	特定農業區	一般農業區	交通用地
1545-0000	931.00	特定農業區	一般農業區	交通用地
1546-0000	50.00	特定農業區	一般農業區	水利用地
1547-0000	306.00	特定農業區	一般農業區	水利用地
1548-0000	84.00	特定農業區	一般農業區	水利用地
1549-0000	18.00	特定農業區	一般農業區	水利用地
1550-0000	1136.44	特定農業區	一般農業區	農牧用地
1551-0000	343.98	特定農業區	一般農業區	水利用地
1552-0000	21.00	特定農業區	一般農業區	交通用地
1554-0000	51.86	特定農業區	一般農業區	農牧用地
1555-0000	1.00	特定農業區	一般農業區	水利用地
1560-0000	208.00	特定農業區	一般農業區	水利用地

鹿港鎮鹿昇段檢討變更使用分區土地清冊

地號	面積	原使用分區	變更後使用分區	使用地(未變更)
1561-0000	186.00	特定農業區	一般農業區	水利用地
1562-0000	286.00	特定農業區	一般農業區	水利用地
1565-0000	142.00	特定農業區	一般農業區	水利用地
1566-0000	96.00	特定農業區	一般農業區	水利用地
1567-0000	252.00	特定農業區	一般農業區	水利用地
1568-0000	144.00	特定農業區	一般農業區	水利用地
1569-0000	1863.96	特定農業區	一般農業區	農牧用地
1574-0000	56.00	特定農業區	一般農業區	水利用地
1575-0000	35.73	特定農業區	一般農業區	農牧用地
1576-0000	44.00	特定農業區	一般農業區	水利用地
1577-0000	367.45	特定農業區	一般農業區	水利用地
1578-0000	94.00	特定農業區	一般農業區	水利用地
1579-0000	155.63	特定農業區	一般農業區	農牧用地
1580-0000	172.00	特定農業區	一般農業區	水利用地
1581-0000	56.00	特定農業區	一般農業區	水利用地
1582-0000	304.00	特定農業區	一般農業區	水利用地
1583-0000	636.00	特定農業區	一般農業區	水利用地
1584-0000	553.32	特定農業區	一般農業區	甲種建築用地
1585-0000	6126.00	特定農業區	一般農業區	水利用地
1586-0000	57.00	特定農業區	一般農業區	水利用地
1587-0000	363.40	特定農業區	一般農業區	水利用地
1588-0000	63.00	特定農業區	一般農業區	水利用地
1589-0000	33.00	特定農業區	一般農業區	水利用地

彰化縣鹿港鎮非都市土地使用分區調整(特定農業區變更為一般農業區)分區圖

(-22097, -6675)



用途或異動別:

市縣(市)別:彰化縣等1縣市

鄉(鎮市區)別:鹿港鎮等1鄉鎮市區

段小段別:永安段等1段

地號:

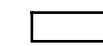
總筆數:共188筆

總面積:238181.00平方公尺

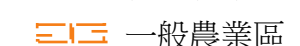
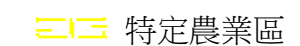
使用分區別:

用地別:

-基本圖-



-使用分區-



(-22097, -6675)

繪製日期:民國107年7月31日

比例尺:1/3000



## 鹿港鎮永安段檢討變更使用分區土地清冊

地號	面積	原使用分區	變更後使用分區	使用地(未變更)
0003-0000	218.00	特定農業區	一般農業區	水利用地
0004-0000	716.00	特定農業區	一般農業區	水利用地
0008-0000	123.00	特定農業區	一般農業區	水利用地
0026-0000	317.00	特定農業區	一般農業區	水利用地
0027-0000	212.00	特定農業區	一般農業區	水利用地
0067-0000	474.00	特定農業區	一般農業區	水利用地
0067-0001	290.00	特定農業區	一般農業區	水利用地
0072-0000	356.00	特定農業區	一般農業區	水利用地
0072-0001	156.00	特定農業區	一般農業區	水利用地
0072-0002	83.00	特定農業區	一般農業區	水利用地
0073-0000	2000.00	特定農業區	一般農業區	農牧用地
0074-0001	1196.00	特定農業區	一般農業區	農牧用地
0075-0000	683.00	特定農業區	一般農業區	農牧用地
0076-0000	92.00	特定農業區	一般農業區	農牧用地
0077-0000	460.00	特定農業區	一般農業區	殯葬用地
0078-0000	1710.00	特定農業區	一般農業區	農牧用地
0079-0000	1920.00	特定農業區	一般農業區	農牧用地
0080-0000	1261.00	特定農業區	一般農業區	農牧用地
0081-0000	2620.00	特定農業區	一般農業區	農牧用地
0082-0000	25.00	特定農業區	一般農業區	農牧用地
0082-0001	10.00	特定農業區	一般農業區	水利用地
0083-0000	10.00	特定農業區	一般農業區	農牧用地
0083-0001	9.00	特定農業區	一般農業區	水利用地
0084-0000	2800.00	特定農業區	一般農業區	農牧用地
0087-0000	388.00	特定農業區	一般農業區	農牧用地
0087-0001	56.00	特定農業區	一般農業區	農牧用地
0088-0000	830.00	特定農業區	一般農業區	農牧用地
0089-0000	296.00	特定農業區	一般農業區	農牧用地
0090-0000	587.00	特定農業區	一般農業區	農牧用地
0091-0000	3147.00	特定農業區	一般農業區	農牧用地
0092-0000	1730.00	特定農業區	一般農業區	農牧用地
0093-0000	2410.00	特定農業區	一般農業區	農牧用地
0102-0000	1950.00	特定農業區	一般農業區	農牧用地
0111-0000	805.00	特定農業區	一般農業區	農牧用地

鹿港鎮永安段檢討變更使用分區土地清冊

地號	面積	原使用分區	變更後使用分區	使用地(未變更)
0111-0001	806.00	特定農業區	一般農業區	農牧用地
0112-0000	1389.00	特定農業區	一般農業區	農牧用地
0113-0000	470.00	特定農業區	一般農業區	農牧用地
0114-0000	49.00	特定農業區	一般農業區	農牧用地
0115-0000	1015.00	特定農業區	一般農業區	農牧用地
0115-0001	1015.00	特定農業區	一般農業區	農牧用地
0116-0000	2030.00	特定農業區	一般農業區	農牧用地
0117-0000	2010.00	特定農業區	一般農業區	農牧用地
0118-0000	2010.00	特定農業區	一般農業區	農牧用地
0119-0000	2530.00	特定農業區	一般農業區	農牧用地
0120-0000	1500.00	特定農業區	一般農業區	農牧用地
0121-0000	2110.00	特定農業區	一般農業區	農牧用地
0122-0000	90.00	特定農業區	一般農業區	農牧用地
0123-0000	27.00	特定農業區	一般農業區	農牧用地
0124-0000	2374.00	特定農業區	一般農業區	農牧用地
0124-0002	792.00	特定農業區	一般農業區	農牧用地
0125-0000	1204.00	特定農業區	一般農業區	農牧用地
0125-0001	1203.00	特定農業區	一般農業區	農牧用地
0126-0000	606.00	特定農業區	一般農業區	甲種建築用地
0127-0000	54.00	特定農業區	一般農業區	甲種建築用地
0128-0000	74.00	特定農業區	一般農業區	甲種建築用地
0129-0000	2365.00	特定農業區	一般農業區	農牧用地
0130-0000	1469.00	特定農業區	一般農業區	農牧用地
0131-0000	2750.00	特定農業區	一般農業區	農牧用地
0132-0000	15.00	特定農業區	一般農業區	農牧用地
0133-0000	3400.00	特定農業區	一般農業區	農牧用地
0134-0000	2686.00	特定農業區	一般農業區	農牧用地
0135-0000	1895.00	特定農業區	一般農業區	農牧用地
0136-0000	74.00	特定農業區	一般農業區	農牧用地
0137-0000	1805.00	特定農業區	一般農業區	農牧用地
0138-0000	1998.00	特定農業區	一般農業區	農牧用地
0139-0000	1997.00	特定農業區	一般農業區	農牧用地
0140-0000	1751.00	特定農業區	一般農業區	農牧用地
0141-0000	2370.00	特定農業區	一般農業區	農牧用地

## 鹿港鎮永安段檢討變更使用分區土地清冊

地號	面積	原使用分區	變更後使用分區	使用地(未變更)
0142-0000	2690.00	特定農業區	一般農業區	農牧用地
0143-0000	6.00	特定農業區	一般農業區	農牧用地
0144-0000	2495.00	特定農業區	一般農業區	農牧用地
0145-0000	2175.00	特定農業區	一般農業區	農牧用地
0146-0000	13.00	特定農業區	一般農業區	農牧用地
0147-0000	2110.00	特定農業區	一般農業區	農牧用地
0148-0000	2000.00	特定農業區	一般農業區	農牧用地
0149-0000	2430.00	特定農業區	一般農業區	農牧用地
0150-0000	1892.00	特定農業區	一般農業區	農牧用地
0151-0000	2208.00	特定農業區	一般農業區	農牧用地
0152-0000	2000.00	特定農業區	一般農業區	農牧用地
0153-0000	1842.00	特定農業區	一般農業區	農牧用地
0153-0001	46.00	特定農業區	一般農業區	甲種建築用地
0153-0002	36.00	特定農業區	一般農業區	甲種建築用地
0153-0003	47.00	特定農業區	一般農業區	甲種建築用地
0153-0004	48.00	特定農業區	一般農業區	甲種建築用地
0153-0005	15.00	特定農業區	一般農業區	甲種建築用地
0153-0006	66.00	特定農業區	一般農業區	甲種建築用地
0154-0000	261.00	特定農業區	一般農業區	甲種建築用地
0154-0001	1906.00	特定農業區	一般農業區	農牧用地
0154-0004	269.00	特定農業區	一般農業區	甲種建築用地
0155-0000	2170.00	特定農業區	一般農業區	農牧用地
0156-0000	3100.00	特定農業區	一般農業區	農牧用地
0157-0000	9.00	特定農業區	一般農業區	農牧用地
0158-0000	19.00	特定農業區	一般農業區	農牧用地
0159-0000	3200.00	特定農業區	一般農業區	農牧用地
0160-0000	2655.00	特定農業區	一般農業區	農牧用地
0161-0000	2655.00	特定農業區	一般農業區	農牧用地
0162-0000	2500.00	特定農業區	一般農業區	農牧用地
0163-0000	3300.00	特定農業區	一般農業區	農牧用地
0164-0000	2000.00	特定農業區	一般農業區	農牧用地
0165-0000	480.00	特定農業區	一般農業區	農牧用地
0166-0000	2570.00	特定農業區	一般農業區	農牧用地
0167-0000	3030.00	特定農業區	一般農業區	農牧用地

鹿港鎮永安段檢討變更使用分區土地清冊

地號	面積	原使用分區	變更後使用分區	使用地(未變更)
0168-0000	1920.00	特定農業區	一般農業區	農牧用地
0169-0000	2570.00	特定農業區	一般農業區	農牧用地
0170-0000	3000.00	特定農業區	一般農業區	農牧用地
0171-0000	3030.00	特定農業區	一般農業區	農牧用地
0172-0000	1865.00	特定農業區	一般農業區	農牧用地
0173-0000	1865.00	特定農業區	一般農業區	農牧用地
0174-0000	2270.00	特定農業區	一般農業區	農牧用地
0175-0000	2280.00	特定農業區	一般農業區	農牧用地
0176-0000	3460.00	特定農業區	一般農業區	農牧用地
0177-0000	761.00	特定農業區	一般農業區	甲種建築用地
0178-0000	68.00	特定農業區	一般農業區	甲種建築用地
0179-0000	68.00	特定農業區	一般農業區	甲種建築用地
0180-0000	1774.00	特定農業區	一般農業區	農牧用地
0181-0000	1840.00	特定農業區	一般農業區	農牧用地
0182-0000	2500.00	特定農業區	一般農業區	農牧用地
0183-0000	2500.00	特定農業區	一般農業區	農牧用地
0184-0000	2860.00	特定農業區	一般農業區	農牧用地
0185-0000	2190.00	特定農業區	一般農業區	農牧用地
0186-0000	2233.00	特定農業區	一般農業區	農牧用地
0187-0000	2232.00	特定農業區	一般農業區	農牧用地
0188-0000	250.00	特定農業區	一般農業區	甲種建築用地
0189-0000	40.00	特定農業區	一般農業區	水利用地
0190-0000	34.00	特定農業區	一般農業區	農牧用地
0191-0000	99.00	特定農業區	一般農業區	農牧用地
0192-0000	1320.00	特定農業區	一般農業區	農牧用地
0193-0000	18.00	特定農業區	一般農業區	農牧用地
0194-0000	2216.00	特定農業區	一般農業區	殯葬用地
0195-0000	6.00	特定農業區	一般農業區	農牧用地
0196-0000	176.00	特定農業區	一般農業區	農牧用地
0197-0000	1975.00	特定農業區	一般農業區	農牧用地
0198-0000	712.00	特定農業區	一般農業區	農牧用地
0199-0000	2120.00	特定農業區	一般農業區	農牧用地
0200-0000	530.00	特定農業區	一般農業區	農牧用地
0201-0000	556.00	特定農業區	一般農業區	農牧用地

## 鹿港鎮永安段檢討變更使用分區土地清冊

地號	面積	原使用分區	變更後使用分區	使用地(未變更)
0202-0000	972.00	特定農業區	一般農業區	農牧用地
0203-0000	2660.00	特定農業區	一般農業區	農牧用地
0204-0000	1821.00	特定農業區	一般農業區	農牧用地
0206-0000	1821.00	特定農業區	一般農業區	農牧用地
0207-0000	1365.00	特定農業區	一般農業區	農牧用地
0208-0000	850.00	特定農業區	一般農業區	農牧用地
0208-0001	1050.00	特定農業區	一般農業區	農牧用地
0208-0002	200.00	特定農業區	一般農業區	農牧用地
0209-0000	300.00	特定農業區	一般農業區	甲種建築用地
0209-0001	60.00	特定農業區	一般農業區	甲種建築用地
0209-0002	300.00	特定農業區	一般農業區	甲種建築用地
0209-0003	274.00	特定農業區	一般農業區	甲種建築用地
0209-0004	98.00	特定農業區	一般農業區	甲種建築用地
0210-0000	65.00	特定農業區	一般農業區	甲種建築用地
0212-0000	1265.00	特定農業區	一般農業區	農牧用地
0213-0000	1190.00	特定農業區	一般農業區	農牧用地
0214-0000	2210.00	特定農業區	一般農業區	農牧用地
0215-0000	4103.00	特定農業區	一般農業區	農牧用地
0218-0000	207.00	特定農業區	一般農業區	農牧用地
0220-0000	673.00	特定農業區	一般農業區	農牧用地
0221-0000	57.00	特定農業區	一般農業區	農牧用地
0222-0000	2450.00	特定農業區	一般農業區	農牧用地
0223-0000	1730.00	特定農業區	一般農業區	農牧用地
0224-0000	2290.00	特定農業區	一般農業區	農牧用地
0225-0000	2000.00	特定農業區	一般農業區	農牧用地
0226-0000	2274.00	特定農業區	一般農業區	農牧用地
0226-0001	2274.00	特定農業區	一般農業區	農牧用地
0227-0000	565.00	特定農業區	一般農業區	甲種建築用地
0228-0000	375.00	特定農業區	一般農業區	甲種建築用地
3800-0000	1268.00	特定農業區	一般農業區	交通用地
3800-0001	85.00	特定農業區	一般農業區	交通用地
3800-0002	112.00	特定農業區	一般農業區	交通用地
3800-0003	2.00	特定農業區	一般農業區	交通用地
3800-0004	60.00	特定農業區	一般農業區	交通用地

鹿港鎮永安段檢討變更使用分區土地清冊				
地號	面積	原使用分區	變更後使用分區	使用地(未變更)
3800-0005	3.00	特定農業區	一般農業區	交通用地
3801-0000	664.00	特定農業區	一般農業區	水利用地
3802-0000	70.00	特定農業區	一般農業區	交通用地
3802-0001	30.00	特定農業區	一般農業區	交通用地
3803-0000	679.00	特定農業區	一般農業區	交通用地
3803-0001	41.00	特定農業區	一般農業區	交通用地
3804-0000	2120.00	特定農業區	一般農業區	交通用地
3805-0000	2154.00	特定農業區	一般農業區	交通用地
3806-0000	1700.00	特定農業區	一般農業區	交通用地
3807-0000	1710.00	特定農業區	一般農業區	交通用地
3808-0000	565.00	特定農業區	一般農業區	交通用地
3809-0000	2950.00	特定農業區	一般農業區	交通用地
3810-0000	1241.00	特定農業區	一般農業區	水利用地
3811-0000	2198.00	特定農業區	一般農業區	交通用地
3812-0000	1392.00	特定農業區	一般農業區	水利用地
3813-0000	264.00	特定農業區	一般農業區	交通用地
3814-0000	1670.00	特定農業區	一般農業區	交通用地
3815-0000	250.00	特定農業區	一般農業區	水利用地

彰化縣鹿港鎮非都市土地使用分區調整(特定農業區變更為一般農業區)分區圖

(-19793, -6377)



用途或異動別:  
市縣(市)別:彰化縣等1縣市  
鄉(鎮市區)別:鹿港鎮等1鄉鎮市區  
段小段別:振興段等1段  
地號:  
總筆數:共2112筆  
總面積:2010598.00平方公尺  
使用分區別:  
用地別:

-基本圖-  
-使用分區-  
特定農業區  
一般農業區

(-19793, -6377)

繪製日期:民國107年7月30日

比例尺:1/8000

鹿港鎮振興段檢討變更使用分區土地清冊

地號	面積	原使用分區	變更後使用分區	使用地(未變更)
0330-0009	29192.00	特定農業區	一般農業區	水利用地
0330-0010	1051.00	特定農業區	一般農業區	水利用地
0330-0011	70.00	特定農業區	一般農業區	水利用地
0330-0012	259.00	特定農業區	一般農業區	水利用地
0330-0024	10.00	特定農業區	一般農業區	水利用地
0330-0025	144.00	特定農業區	一般農業區	水利用地
0330-0026	1.00	特定農業區	一般農業區	水利用地
0364-0003	110.00	特定農業區	一般農業區	交通用地
0367-0000	124.00	特定農業區	一般農業區	交通用地
0367-0001	92.00	特定農業區	一般農業區	交通用地
0368-0000	133.00	特定農業區	一般農業區	交通用地
0368-0001	53.00	特定農業區	一般農業區	交通用地
0369-0000	20.00	特定農業區	一般農業區	交通用地
0369-0001	64.00	特定農業區	一般農業區	交通用地
0370-0000	217.00	特定農業區	一般農業區	交通用地
0371-0001	467.00	特定農業區	一般農業區	交通用地
0372-0001	17.00	特定農業區	一般農業區	交通用地
0377-0058	14.00	特定農業區	一般農業區	交通用地
0377-0059	12.00	特定農業區	一般農業區	交通用地
0377-0060	10.00	特定農業區	一般農業區	交通用地
0377-0061	11.00	特定農業區	一般農業區	交通用地
0377-0062	10.00	特定農業區	一般農業區	交通用地
0377-0063	11.00	特定農業區	一般農業區	交通用地
0377-0064	10.00	特定農業區	一般農業區	交通用地
0377-0065	9.00	特定農業區	一般農業區	交通用地
0377-0066	9.00	特定農業區	一般農業區	交通用地
0377-0067	9.00	特定農業區	一般農業區	交通用地
0377-0068	10.00	特定農業區	一般農業區	交通用地
0377-0069	9.00	特定農業區	一般農業區	交通用地
0377-0070	10.00	特定農業區	一般農業區	交通用地
0377-0071	16.00	特定農業區	一般農業區	交通用地
0377-0072	8.00	特定農業區	一般農業區	交通用地
0377-0073	34.00	特定農業區	一般農業區	交通用地
0377-0074	11.00	特定農業區	一般農業區	交通用地



鹿港鎮振興段檢討變更使用分區土地清冊

地號	面積	原使用分區	變更後使用分區	使用地(未變更)
0377-0075	11.00	特定農業區	一般農業區	交通用地
0377-0076	19.00	特定農業區	一般農業區	交通用地
0377-0077	10.00	特定農業區	一般農業區	交通用地
0382-0000	129.00	特定農業區	一般農業區	農牧用地
0382-0001	69.00	特定農業區	一般農業區	交通用地
0383-0000	90.00	特定農業區	一般農業區	交通用地
0384-0000	136.00	特定農業區	一般農業區	交通用地
0385-0000	102.00	特定農業區	一般農業區	交通用地
0386-0000	58.00	特定農業區	一般農業區	交通用地
0386-0001	48.00	特定農業區	一般農業區	交通用地
0387-0000	55.00	特定農業區	一般農業區	交通用地
0389-0000	91.00	特定農業區	一般農業區	交通用地
0390-0000	83.00	特定農業區	一般農業區	交通用地
0391-0000	120.00	特定農業區	一般農業區	交通用地
0391-0001	72.00	特定農業區	一般農業區	交通用地
0392-0000	15.00	特定農業區	一般農業區	交通用地
0393-0000	5.00	特定農業區	一般農業區	交通用地
0394-0014	10.00	特定農業區	一般農業區	交通用地
0394-0015	10.00	特定農業區	一般農業區	交通用地
0394-0016	11.00	特定農業區	一般農業區	交通用地
0394-0017	10.00	特定農業區	一般農業區	交通用地
0394-0018	10.00	特定農業區	一般農業區	交通用地
0394-0019	20.00	特定農業區	一般農業區	交通用地
0394-0020	10.00	特定農業區	一般農業區	交通用地
0394-0021	10.00	特定農業區	一般農業區	交通用地
0394-0022	10.00	特定農業區	一般農業區	交通用地
0394-0023	10.00	特定農業區	一般農業區	交通用地
0394-0024	9.00	特定農業區	一般農業區	交通用地
0394-0025	9.00	特定農業區	一般農業區	交通用地
0394-0026	8.00	特定農業區	一般農業區	交通用地
0395-0043	10.00	特定農業區	一般農業區	交通用地
0395-0044	10.00	特定農業區	一般農業區	交通用地
0400-0015	8.00	特定農業區	一般農業區	交通用地
0400-0016	29.00	特定農業區	一般農業區	交通用地

鹿港鎮振興段檢討變更使用分區土地清冊

地號	面積	原使用分區	變更後使用分區	使用地(未變更)
0401-0000	40.00	特定農業區	一般農業區	交通用地
0401-0001	22.00	特定農業區	一般農業區	交通用地
0402-0000	36.00	特定農業區	一般農業區	交通用地
0403-0000	32.00	特定農業區	一般農業區	交通用地
0404-0000	90.00	特定農業區	一般農業區	交通用地
0405-0000	127.00	特定農業區	一般農業區	交通用地
0406-0000	116.00	特定農業區	一般農業區	交通用地
0406-0001	63.00	特定農業區	一般農業區	交通用地
0406-0002	45.00	特定農業區	一般農業區	交通用地
0407-0001	116.00	特定農業區	一般農業區	交通用地
0413-0001	27.00	特定農業區	一般農業區	交通用地
0414-0000	23.00	特定農業區	一般農業區	交通用地
0414-0001	36.00	特定農業區	一般農業區	交通用地
0415-0000	13.00	特定農業區	一般農業區	交通用地
0416-0000	7.00	特定農業區	一般農業區	交通用地
0417-0000	10.00	特定農業區	一般農業區	交通用地
0417-0001	68.00	特定農業區	一般農業區	交通用地
0418-0000	78.00	特定農業區	一般農業區	交通用地
0419-0000	166.00	特定農業區	一般農業區	交通用地
0419-0001	87.00	特定農業區	一般農業區	交通用地
0420-0000	146.00	特定農業區	一般農業區	交通用地
0420-0001	115.00	特定農業區	一般農業區	交通用地
0421-0001	189.00	特定農業區	一般農業區	交通用地
0424-0000	6.00	特定農業區	一般農業區	交通用地
0424-0001	30.00	特定農業區	一般農業區	交通用地
0425-0001	77.00	特定農業區	一般農業區	交通用地
0429-0001	3.00	特定農業區	一般農業區	交通用地
0430-0001	73.00	特定農業區	一般農業區	交通用地
0431-0000	59.00	特定農業區	一般農業區	交通用地
0431-0001	78.00	特定農業區	一般農業區	交通用地
0432-0000	102.00	特定農業區	一般農業區	交通用地
0432-0001	31.00	特定農業區	一般農業區	交通用地
0433-0000	76.00	特定農業區	一般農業區	交通用地
0434-0000	87.00	特定農業區	一般農業區	農牧用地

鹿港鎮振興段檢討變更使用分區土地清冊

地號	面積	原使用分區	變更後使用分區	使用地(未變更)
0434-0001	42.00	特定農業區	一般農業區	交通用地
0435-0000	60.00	特定農業區	一般農業區	交通用地
0436-0000	19.00	特定農業區	一般農業區	交通用地
0437-0000	53.00	特定農業區	一般農業區	交通用地
0438-0000	131.00	特定農業區	一般農業區	交通用地
0439-0001	81.00	特定農業區	一般農業區	交通用地
0439-0002	232.00	特定農業區	一般農業區	交通用地
0440-0001	91.00	特定農業區	一般農業區	交通用地
0446-0001	156.00	特定農業區	一般農業區	交通用地
0447-0000	140.00	特定農業區	一般農業區	交通用地
0448-0000	29.00	特定農業區	一般農業區	交通用地
0449-0000	4.00	特定農業區	一般農業區	交通用地
0450-0000	100.00	特定農業區	一般農業區	交通用地
0451-0001	36.00	特定農業區	一般農業區	交通用地
0454-0000	98.00	特定農業區	一般農業區	交通用地
0464-0001	40.00	特定農業區	一般農業區	交通用地
0484-0001	8.00	特定農業區	一般農業區	交通用地
0485-0000	78.00	特定農業區	一般農業區	交通用地
0486-0000	237.00	特定農業區	一般農業區	水利用地
0486-0001	33.00	特定農業區	一般農業區	交通用地
0487-0000	273.00	特定農業區	一般農業區	水利用地
0557-0000	352.00	特定農業區	一般農業區	水利用地
0558-0000	8.00	特定農業區	一般農業區	水利用地
0559-0000	156.00	特定農業區	一般農業區	水利用地
0560-0000	192.00	特定農業區	一般農業區	水利用地
0561-0000	441.00	特定農業區	一般農業區	水利用地
0562-0000	255.00	特定農業區	一般農業區	水利用地
0564-0000	204.00	特定農業區	一般農業區	水利用地
0565-0000	378.00	特定農業區	一般農業區	水利用地
0567-0000	340.00	特定農業區	一般農業區	水利用地
0568-0000	89.00	特定農業區	一般農業區	水利用地
0569-0000	221.00	特定農業區	一般農業區	水利用地
0570-0000	166.00	特定農業區	一般農業區	水利用地
0571-0000	132.00	特定農業區	一般農業區	水利用地

鹿港鎮振興段檢討變更使用分區土地清冊

地號	面積	原使用分區	變更後使用分區	使用地(未變更)
0572-0000	75.00	特定農業區	一般農業區	水利用地
0679-0000	159.00	特定農業區	一般農業區	水利用地
0680-0000	755.00	特定農業區	一般農業區	水利用地
0681-0000	47.00	特定農業區	一般農業區	水利用地
0684-0000	577.00	特定農業區	一般農業區	水利用地
0727-0000	39.00	特定農業區	一般農業區	水利用地
0733-0000	150.00	特定農業區	一般農業區	水利用地
0735-0000	356.00	特定農業區	一般農業區	水利用地
0736-0000	15.00	特定農業區	一般農業區	水利用地
0737-0000	514.00	特定農業區	一般農業區	水利用地
0747-0000	114.00	特定農業區	一般農業區	水利用地
0747-0002	40.00	特定農業區	一般農業區	水利用地
0748-0000	219.00	特定農業區	一般農業區	農牧用地
0748-0001	16.00	特定農業區	一般農業區	農牧用地
0749-0000	113.00	特定農業區	一般農業區	水利用地
0749-0001	1550.00	特定農業區	一般農業區	水利用地
0750-0000	674.00	特定農業區	一般農業區	水利用地
0750-0001	8.00	特定農業區	一般農業區	水利用地
0751-0000	50.00	特定農業區	一般農業區	水利用地
0751-0001	8.00	特定農業區	一般農業區	水利用地
0752-0000	1.00	特定農業區	一般農業區	水利用地
0752-0001	38.00	特定農業區	一般農業區	水利用地
0753-0000	93.00	特定農業區	一般農業區	水利用地
0753-0001	38.00	特定農業區	一般農業區	水利用地
0754-0000	100.00	特定農業區	一般農業區	水利用地
0754-0001	158.00	特定農業區	一般農業區	水利用地
0755-0000	23.00	特定農業區	一般農業區	水利用地
0755-0001	872.00	特定農業區	一般農業區	水利用地
0755-0002	15.00	特定農業區	一般農業區	水利用地
0756-0000	143.00	特定農業區	一般農業區	水利用地
0757-0000	87.00	特定農業區	一般農業區	水利用地
0758-0000	440.00	特定農業區	一般農業區	水利用地
0758-0001	54.00	特定農業區	一般農業區	交通用地
0758-0002	86.00	特定農業區	一般農業區	水利用地

鹿港鎮振興段檢討變更使用分區土地清冊

地號	面積	原使用分區	變更後使用分區	使用地(未變更)
0758-0005	169.00	特定農業區	一般農業區	交通用地
0758-0006	2715.00	特定農業區	一般農業區	水利用地
0758-0007	60.00	特定農業區	一般農業區	水利用地
0758-0008	4067.00	特定農業區	一般農業區	水利用地
0758-0009	5.00	特定農業區	一般農業區	水利用地
0759-0000	112.00	特定農業區	一般農業區	水利用地
0759-0001	2015.00	特定農業區	一般農業區	水利用地
0759-0002	4.00	特定農業區	一般農業區	水利用地
0760-0000	2840.00	特定農業區	一般農業區	農牧用地
0761-0000	2780.00	特定農業區	一般農業區	農牧用地
0762-0000	1900.00	特定農業區	一般農業區	農牧用地
0763-0000	2865.00	特定農業區	一般農業區	農牧用地
0763-0001	2865.00	特定農業區	一般農業區	農牧用地
0765-0000	2537.00	特定農業區	一般農業區	農牧用地
0766-0000	2575.00	特定農業區	一般農業區	農牧用地
0767-0000	2720.00	特定農業區	一般農業區	農牧用地
0768-0000	1670.00	特定農業區	一般農業區	農牧用地
0769-0000	2640.00	特定農業區	一般農業區	農牧用地
0770-0000	2211.00	特定農業區	一般農業區	農牧用地
0771-0000	710.00	特定農業區	一般農業區	農牧用地
0772-0000	837.00	特定農業區	一般農業區	甲種建築用地
0773-0000	2318.00	特定農業區	一般農業區	農牧用地
0774-0000	929.00	特定農業區	一般農業區	農牧用地
0775-0000	840.00	特定農業區	一般農業區	農牧用地
0776-0000	1845.00	特定農業區	一般農業區	農牧用地
0777-0000	1838.00	特定農業區	一般農業區	農牧用地
0778-0000	2600.00	特定農業區	一般農業區	農牧用地
0779-0000	2513.00	特定農業區	一般農業區	農牧用地
0780-0000	2799.00	特定農業區	一般農業區	農牧用地
0781-0000	1067.00	特定農業區	一般農業區	農牧用地
0782-0000	788.00	特定農業區	一般農業區	農牧用地
0783-0000	1100.00	特定農業區	一般農業區	農牧用地
0784-0000	2810.00	特定農業區	一般農業區	農牧用地
0785-0000	2650.00	特定農業區	一般農業區	農牧用地

鹿港鎮振興段檢討變更使用分區土地清冊

地號	面積	原使用分區	變更後使用分區	使用地(未變更)
0786-0000	184.00	特定農業區	一般農業區	農牧用地
0787-0000	2716.00	特定農業區	一般農業區	農牧用地
0788-0000	16.00	特定農業區	一般農業區	農牧用地
0789-0000	2530.00	特定農業區	一般農業區	農牧用地
0790-0001	1500.00	特定農業區	一般農業區	農牧用地
0791-0000	67.00	特定農業區	一般農業區	農牧用地
0792-0000	3010.00	特定農業區	一般農業區	農牧用地
0793-0000	2500.00	特定農業區	一般農業區	農牧用地
0794-0000	2815.00	特定農業區	一般農業區	農牧用地
0795-0000	1940.00	特定農業區	一般農業區	農牧用地
0796-0000	1730.00	特定農業區	一般農業區	農牧用地
0797-0000	3210.00	特定農業區	一般農業區	農牧用地
0798-0000	1800.00	特定農業區	一般農業區	農牧用地
0799-0000	1570.00	特定農業區	一般農業區	農牧用地
0800-0000	2270.00	特定農業區	一般農業區	農牧用地
0801-0000	2610.00	特定農業區	一般農業區	農牧用地
0802-0000	2776.00	特定農業區	一般農業區	農牧用地
0803-0000	2584.00	特定農業區	一般農業區	農牧用地
0804-0000	2700.00	特定農業區	一般農業區	農牧用地
0805-0000	22.00	特定農業區	一般農業區	農牧用地
0806-0000	2500.00	特定農業區	一般農業區	農牧用地
0807-0000	3010.00	特定農業區	一般農業區	農牧用地
0808-0000	3140.00	特定農業區	一般農業區	農牧用地
0809-0000	23.00	特定農業區	一般農業區	農牧用地
0810-0000	3429.00	特定農業區	一般農業區	農牧用地
0811-0000	3240.00	特定農業區	一般農業區	農牧用地
0812-0000	1686.00	特定農業區	一般農業區	農牧用地
0812-0001	14.00	特定農業區	一般農業區	交通用地
0814-0000	1672.00	特定農業區	一般農業區	農牧用地
0815-0000	1570.00	特定農業區	一般農業區	農牧用地
0815-0001	780.00	特定農業區	一般農業區	農牧用地
0816-0000	2350.00	特定農業區	一般農業區	農牧用地
0817-0000	59.00	特定農業區	一般農業區	農牧用地
0818-0000	3000.00	特定農業區	一般農業區	農牧用地

鹿港鎮振興段檢討變更使用分區土地清冊

地號	面積	原使用分區	變更後使用分區	使用地(未變更)
0819-0000	1685.00	特定農業區	一般農業區	農牧用地
0820-0000	1685.00	特定農業區	一般農業區	農牧用地
0821-0000	1000.00	特定農業區	一般農業區	農牧用地
0821-0001	207.00	特定農業區	一般農業區	甲種建築用地
0821-0002	363.00	特定農業區	一般農業區	甲種建築用地
0822-0000	720.00	特定農業區	一般農業區	農牧用地
0825-0000	2110.00	特定農業區	一般農業區	農牧用地
0826-0000	850.00	特定農業區	一般農業區	農牧用地
0827-0000	586.00	特定農業區	一般農業區	甲種建築用地
0828-0000	610.00	特定農業區	一般農業區	農牧用地
0829-0000	1880.00	特定農業區	一般農業區	農牧用地
0834-0000	1440.00	特定農業區	一般農業區	農牧用地
0843-0000	659.00	特定農業區	一般農業區	水利用地
0843-0001	881.00	特定農業區	一般農業區	水利用地
0846-0000	654.00	特定農業區	一般農業區	農牧用地
0847-0001	654.00	特定農業區	一般農業區	農牧用地
0847-0003	55.00	特定農業區	一般農業區	交通用地
0848-0000	439.00	特定農業區	一般農業區	農牧用地
0848-0001	19.00	特定農業區	一般農業區	交通用地
0849-0000	97.00	特定農業區	一般農業區	交通用地
0850-0000	136.00	特定農業區	一般農業區	交通用地
0851-0000	97.00	特定農業區	一般農業區	交通用地
0860-0000	2025.00	特定農業區	一般農業區	農牧用地
0860-0001	2025.00	特定農業區	一般農業區	農牧用地
0862-0000	1709.00	特定農業區	一般農業區	農牧用地
0863-0000	1709.00	特定農業區	一般農業區	農牧用地
0864-0000	4118.00	特定農業區	一般農業區	農牧用地
0864-0001	36.00	特定農業區	一般農業區	交通用地
0865-0000	120.00	特定農業區	一般農業區	交通用地
0866-0000	78.00	特定農業區	一般農業區	交通用地
0867-0000	279.00	特定農業區	一般農業區	交通用地
0868-0000	19.00	特定農業區	一般農業區	交通用地
0869-0000	48.00	特定農業區	一般農業區	交通用地
0870-0000	41.00	特定農業區	一般農業區	交通用地

鹿港鎮振興段檢討變更使用分區土地清冊

地號	面積	原使用分區	變更後使用分區	使用地(未變更)
0871-0001	41.00	特定農業區	一般農業區	交通用地
0871-0002	174.00	特定農業區	一般農業區	交通用地
0872-0000	2300.00	特定農業區	一般農業區	農牧用地
0873-0000	2000.00	特定農業區	一般農業區	農牧用地
0874-0000	2306.00	特定農業區	一般農業區	農牧用地
0874-0001	10.00	特定農業區	一般農業區	農牧用地
0875-0000	1410.00	特定農業區	一般農業區	農牧用地
0876-0000	1410.00	特定農業區	一般農業區	農牧用地
0877-0000	1223.00	特定農業區	一般農業區	農牧用地
0878-0000	1650.00	特定農業區	一般農業區	農牧用地
0879-0000	69.00	特定農業區	一般農業區	交通用地
0880-0000	162.00	特定農業區	一般農業區	交通用地
0881-0000	24.00	特定農業區	一般農業區	交通用地
0881-0001	47.00	特定農業區	一般農業區	交通用地
0882-0000	64.00	特定農業區	一般農業區	交通用地
0883-0000	82.00	特定農業區	一般農業區	交通用地
0884-0000	16.00	特定農業區	一般農業區	交通用地
0885-0000	179.00	特定農業區	一般農業區	交通用地
0886-0000	155.00	特定農業區	一般農業區	交通用地
0887-0000	1143.00	特定農業區	一般農業區	農牧用地
0887-0001	151.00	特定農業區	一般農業區	交通用地
0888-0000	1733.00	特定農業區	一般農業區	農牧用地
0888-0001	17.00	特定農業區	一般農業區	交通用地
0889-0000	1750.00	特定農業區	一般農業區	農牧用地
0890-0000	1070.00	特定農業區	一般農業區	農牧用地
0891-0000	1070.00	特定農業區	一般農業區	農牧用地
0892-0000	2311.00	特定農業區	一般農業區	農牧用地
0893-0000	2311.00	特定農業區	一般農業區	農牧用地
0894-0000	2640.00	特定農業區	一般農業區	農牧用地
0895-0000	2640.00	特定農業區	一般農業區	農牧用地
0896-0000	3445.00	特定農業區	一般農業區	農牧用地
0897-0000	890.00	特定農業區	一般農業區	農牧用地
0898-0000	475.00	特定農業區	一般農業區	農牧用地
0899-0000	388.00	特定農業區	一般農業區	農牧用地



鹿港鎮振興段檢討變更使用分區土地清冊

地號	面積	原使用分區	變更後使用分區	使用地(未變更)
0900-0000	4917.00	特定農業區	一般農業區	農牧用地
0901-0000	3755.00	特定農業區	一般農業區	農牧用地
0902-0000	1680.00	特定農業區	一般農業區	農牧用地
0907-0000	165.00	特定農業區	一般農業區	交通用地
0908-0000	58.00	特定農業區	一般農業區	交通用地
0909-0000	232.00	特定農業區	一般農業區	交通用地
0910-0000	111.00	特定農業區	一般農業區	交通用地
0911-0000	34.00	特定農業區	一般農業區	交通用地
0912-0000	39.00	特定農業區	一般農業區	交通用地
0913-0000	15.00	特定農業區	一般農業區	交通用地
0914-0000	1156.00	特定農業區	一般農業區	農牧用地
0915-0000	1101.00	特定農業區	一般農業區	甲種建築用地
0916-0000	146.00	特定農業區	一般農業區	甲種建築用地
0917-0000	518.00	特定農業區	一般農業區	農牧用地
0918-0000	10.00	特定農業區	一般農業區	交通用地
0924-0000	2323.00	特定農業區	一般農業區	農牧用地
0924-0001	67.00	特定農業區	一般農業區	交通用地
0926-0000	2100.00	特定農業區	一般農業區	農牧用地
0927-0000	87.00	特定農業區	一般農業區	甲種建築用地
0927-0004	85.00	特定農業區	一般農業區	甲種建築用地
0927-0005	85.00	特定農業區	一般農業區	甲種建築用地
0927-0006	77.00	特定農業區	一般農業區	甲種建築用地
0927-0007	77.00	特定農業區	一般農業區	甲種建築用地
0927-0008	84.00	特定農業區	一般農業區	甲種建築用地
0927-0009	186.00	特定農業區	一般農業區	甲種建築用地
0927-0010	90.00	特定農業區	一般農業區	甲種建築用地
0927-0011	87.00	特定農業區	一般農業區	甲種建築用地
0927-0012	86.00	特定農業區	一般農業區	甲種建築用地
0927-0013	76.00	特定農業區	一般農業區	甲種建築用地
0927-0014	76.00	特定農業區	一般農業區	甲種建築用地
0927-0015	151.00	特定農業區	一般農業區	甲種建築用地
0929-0000	1860.00	特定農業區	一般農業區	農牧用地
0930-0000	2071.00	特定農業區	一般農業區	農牧用地
0930-0001	395.00	特定農業區	一般農業區	農牧用地

鹿港鎮振興段檢討變更使用分區土地清冊

地號	面積	原使用分區	變更後使用分區	使用地(未變更)
0931-0000	2784.00	特定農業區	一般農業區	農牧用地
0932-0000	2270.00	特定農業區	一般農業區	農牧用地
0933-0000	2420.00	特定農業區	一般農業區	農牧用地
0934-0000	1680.00	特定農業區	一般農業區	農牧用地
0935-0000	2920.00	特定農業區	一般農業區	農牧用地
0936-0000	2510.00	特定農業區	一般農業區	農牧用地
0937-0000	3490.00	特定農業區	一般農業區	農牧用地
0938-0000	1510.00	特定農業區	一般農業區	農牧用地
0939-0000	1510.00	特定農業區	一般農業區	農牧用地
0939-0001	1000.00	特定農業區	一般農業區	農牧用地
0940-0000	2885.00	特定農業區	一般農業區	農牧用地
0941-0000	2065.00	特定農業區	一般農業區	農牧用地
0942-0000	2065.00	特定農業區	一般農業區	農牧用地
0943-0000	2610.00	特定農業區	一般農業區	農牧用地
0944-0000	1780.00	特定農業區	一般農業區	農牧用地
0945-0000	1850.00	特定農業區	一般農業區	農牧用地
0946-0000	1850.00	特定農業區	一般農業區	農牧用地
0947-0000	2580.00	特定農業區	一般農業區	農牧用地
0948-0000	2060.00	特定農業區	一般農業區	農牧用地
0949-0000	1700.00	特定農業區	一般農業區	農牧用地
0950-0000	1284.00	特定農業區	一般農業區	農牧用地
0950-0001	435.00	特定農業區	一般農業區	甲種建築用地
0951-0000	1927.00	特定農業區	一般農業區	農牧用地
0951-0001	10.00	特定農業區	一般農業區	交通用地
0952-0000	2259.00	特定農業區	一般農業區	農牧用地
0952-0001	181.00	特定農業區	一般農業區	交通用地
0953-0000	1020.00	特定農業區	一般農業區	農牧用地
0953-0001	2860.00	特定農業區	一般農業區	農牧用地
0953-0002	18.00	特定農業區	一般農業區	交通用地
0954-0000	718.00	特定農業區	一般農業區	農牧用地
0954-0001	98.00	特定農業區	一般農業區	交通用地
0955-0000	658.00	特定農業區	一般農業區	甲種建築用地
0955-0001	19.00	特定農業區	一般農業區	交通用地
0956-0000	130.00	特定農業區	一般農業區	農牧用地

鹿港鎮振興段檢討變更使用分區土地清冊

地號	面積	原使用分區	變更後使用分區	使用地(未變更)
0956-0001	96.00	特定農業區	一般農業區	農牧用地
0956-0002	16.00	特定農業區	一般農業區	交通用地
0956-0003	4.00	特定農業區	一般農業區	交通用地
0957-0000	128.00	特定農業區	一般農業區	甲種建築用地
0957-0001	26.00	特定農業區	一般農業區	交通用地
0957-0002	29.00	特定農業區	一般農業區	交通用地
0957-0003	34.00	特定農業區	一般農業區	交通用地
0957-0004	242.00	特定農業區	一般農業區	甲種建築用地
0957-0005	83.00	特定農業區	一般農業區	甲種建築用地
0957-0006	73.00	特定農業區	一般農業區	甲種建築用地
0957-0007	68.00	特定農業區	一般農業區	甲種建築用地
0957-0008	54.00	特定農業區	一般農業區	甲種建築用地
0957-0009	33.00	特定農業區	一般農業區	甲種建築用地
0957-0010	7.00	特定農業區	一般農業區	甲種建築用地
0957-0011	82.00	特定農業區	一般農業區	甲種建築用地
0957-0012	83.00	特定農業區	一般農業區	甲種建築用地
0957-0013	83.00	特定農業區	一般農業區	甲種建築用地
0957-0014	128.00	特定農業區	一般農業區	甲種建築用地
0957-0015	1.00	特定農業區	一般農業區	甲種建築用地
0957-0016	3.00	特定農業區	一般農業區	交通用地
0957-0017	3.00	特定農業區	一般農業區	交通用地
0957-0018	3.00	特定農業區	一般農業區	交通用地
0957-0019	4.00	特定農業區	一般農業區	交通用地
0957-0020	3.00	特定農業區	一般農業區	交通用地
0958-0000	883.00	特定農業區	一般農業區	農牧用地
0958-0001	46.00	特定農業區	一般農業區	農牧用地
0959-0000	1233.00	特定農業區	一般農業區	農牧用地
0959-0001	70.00	特定農業區	一般農業區	農牧用地
0960-0000	1072.00	特定農業區	一般農業區	農牧用地
0961-0000	62.00	特定農業區	一般農業區	農牧用地
0962-0000	487.00	特定農業區	一般農業區	農牧用地
0963-0000	2797.00	特定農業區	一般農業區	農牧用地
0964-0000	1214.00	特定農業區	一般農業區	農牧用地
0965-0000	895.00	特定農業區	一般農業區	農牧用地

鹿港鎮振興段檢討變更使用分區土地清冊

地號	面積	原使用分區	變更後使用分區	使用地(未變更)
0966-0000	306.00	特定農業區	一般農業區	農牧用地
0967-0000	1488.00	特定農業區	一般農業區	農牧用地
0967-0001	78.00	特定農業區	一般農業區	農牧用地
0968-0000	2586.00	特定農業區	一般農業區	農牧用地
0969-0000	2900.00	特定農業區	一般農業區	農牧用地
0969-0001	2806.00	特定農業區	一般農業區	農牧用地
0970-0000	1400.00	特定農業區	一般農業區	農牧用地
0972-0000	1274.00	特定農業區	一般農業區	農牧用地
0973-0000	1325.00	特定農業區	一般農業區	農牧用地
0974-0000	1357.00	特定農業區	一般農業區	農牧用地
0975-0000	2621.00	特定農業區	一般農業區	農牧用地
0976-0000	933.00	特定農業區	一般農業區	農牧用地
0976-0001	934.00	特定農業區	一般農業區	農牧用地
0976-0002	933.00	特定農業區	一般農業區	農牧用地
0977-0000	3.00	特定農業區	一般農業區	甲種建築用地
0978-0000	3480.00	特定農業區	一般農業區	農牧用地
0979-0000	1429.00	特定農業區	一般農業區	農牧用地
0979-0002	1429.00	特定農業區	一般農業區	農牧用地
0979-0003	1428.00	特定農業區	一般農業區	農牧用地
0982-0000	2563.00	特定農業區	一般農業區	農牧用地
0983-0000	1106.00	特定農業區	一般農業區	甲種建築用地
0983-0001	1106.00	特定農業區	一般農業區	農牧用地
0984-0000	1411.00	特定農業區	一般農業區	甲種建築用地
0984-0001	3132.00	特定農業區	一般農業區	農牧用地
0986-0000	1501.00	特定農業區	一般農業區	甲種建築用地
0987-0000	88.00	特定農業區	一般農業區	甲種建築用地
0988-0000	800.00	特定農業區	一般農業區	農牧用地
0989-0001	95.00	特定農業區	一般農業區	甲種建築用地
0992-0000	1630.00	特定農業區	一般農業區	農牧用地
0993-0000	2820.00	特定農業區	一般農業區	農牧用地
0994-0000	2340.00	特定農業區	一般農業區	農牧用地
0995-0000	1940.00	特定農業區	一般農業區	農牧用地
0996-0000	840.00	特定農業區	一般農業區	農牧用地
0997-0000	3020.00	特定農業區	一般農業區	農牧用地

鹿港鎮振興段檢討變更使用分區土地清冊

地號	面積	原使用分區	變更後使用分區	使用地(未變更)
0998-0000	7.00	特定農業區	一般農業區	水利用地
0998-0001	9.00	特定農業區	一般農業區	水利用地
0999-0000	1960.00	特定農業區	一般農業區	農牧用地
1000-0000	134.00	特定農業區	一般農業區	甲種建築用地
1000-0001	120.00	特定農業區	一般農業區	甲種建築用地
1000-0002	121.00	特定農業區	一般農業區	甲種建築用地
1000-0003	121.00	特定農業區	一般農業區	甲種建築用地
1000-0004	121.00	特定農業區	一般農業區	甲種建築用地
1000-0005	122.00	特定農業區	一般農業區	甲種建築用地
1000-0006	122.00	特定農業區	一般農業區	甲種建築用地
1000-0007	123.00	特定農業區	一般農業區	甲種建築用地
1000-0008	124.00	特定農業區	一般農業區	甲種建築用地
1000-0009	124.00	特定農業區	一般農業區	甲種建築用地
1000-0010	200.00	特定農業區	一般農業區	甲種建築用地
1000-0011	126.00	特定農業區	一般農業區	甲種建築用地
1000-0012	123.00	特定農業區	一般農業區	甲種建築用地
1000-0013	123.00	特定農業區	一般農業區	甲種建築用地
1000-0014	122.00	特定農業區	一般農業區	甲種建築用地
1000-0015	121.00	特定農業區	一般農業區	甲種建築用地
1000-0016	119.00	特定農業區	一般農業區	甲種建築用地
1000-0017	118.00	特定農業區	一般農業區	甲種建築用地
1000-0018	116.00	特定農業區	一般農業區	甲種建築用地
1000-0019	115.00	特定農業區	一般農業區	甲種建築用地
1000-0020	255.00	特定農業區	一般農業區	甲種建築用地
1001-0000	2540.00	特定農業區	一般農業區	農牧用地
1002-0000	131.00	特定農業區	一般農業區	農牧用地
1002-0001	73.00	特定農業區	一般農業區	農牧用地
1002-0002	920.40	特定農業區	一般農業區	農牧用地
1002-0003	141.60	特定農業區	一般農業區	農牧用地
1002-0004	141.60	特定農業區	一般農業區	農牧用地
1002-0005	141.60	特定農業區	一般農業區	農牧用地
1002-0006	141.60	特定農業區	一般農業區	農牧用地
1002-0007	141.60	特定農業區	一般農業區	農牧用地
1002-0008	141.60	特定農業區	一般農業區	農牧用地

鹿港鎮振興段檢討變更使用分區土地清冊

地號	面積	原使用分區	變更後使用分區	使用地(未變更)
1003-0000	700.00	特定農業區	一般農業區	農牧用地
1004-0000	28.00	特定農業區	一般農業區	農牧用地
1005-0000	2770.00	特定農業區	一般農業區	農牧用地
1006-0000	1410.00	特定農業區	一般農業區	農牧用地
1007-0000	3311.00	特定農業區	一般農業區	農牧用地
1008-0000	500.00	特定農業區	一般農業區	丁種建築用地
1009-0000	2431.00	特定農業區	一般農業區	特定目的事業用地
1009-0001	1496.00	特定農業區	一般農業區	丁種建築用地
1009-0002	20.00	特定農業區	一般農業區	交通用地
1009-0003	13.00	特定農業區	一般農業區	交通用地
1010-0000	1397.00	特定農業區	一般農業區	特定目的事業用地
1010-0002	43.00	特定農業區	一般農業區	交通用地
1011-0000	1329.00	特定農業區	一般農業區	農牧用地
1011-0001	51.00	特定農業區	一般農業區	交通用地
1013-0000	1971.00	特定農業區	一般農業區	農牧用地
1014-0000	1735.00	特定農業區	一般農業區	農牧用地
1015-0000	1735.00	特定農業區	一般農業區	農牧用地
1016-0000	3030.00	特定農業區	一般農業區	農牧用地
1017-0000	2020.00	特定農業區	一般農業區	農牧用地
1018-0000	1067.00	特定農業區	一般農業區	農牧用地
1018-0001	453.00	特定農業區	一般農業區	農牧用地
1019-0000	3170.00	特定農業區	一般農業區	農牧用地
1020-0000	1220.00	特定農業區	一般農業區	農牧用地
1021-0000	2920.00	特定農業區	一般農業區	農牧用地
1025-0000	9.00	特定農業區	一般農業區	農牧用地
1026-0000	2650.00	特定農業區	一般農業區	農牧用地
1027-0000	445.00	特定農業區	一般農業區	農牧用地
1028-0000	834.00	特定農業區	一般農業區	農牧用地
1029-0000	136.00	特定農業區	一般農業區	農牧用地
1030-0000	27.00	特定農業區	一般農業區	農牧用地
1031-0000	424.00	特定農業區	一般農業區	農牧用地
1031-0001	212.00	特定農業區	一般農業區	農牧用地
1032-0000	3681.00	特定農業區	一般農業區	農牧用地
1035-0000	2940.00	特定農業區	一般農業區	農牧用地

鹿港鎮振興段檢討變更使用分區土地清冊

地號	面積	原使用分區	變更後使用分區	使用地(未變更)
1036-0000	2890.00	特定農業區	一般農業區	農牧用地
1037-0000	1750.00	特定農業區	一般農業區	農牧用地
1038-0000	1880.00	特定農業區	一般農業區	農牧用地
1039-0000	2730.00	特定農業區	一般農業區	農牧用地
1040-0000	2500.00	特定農業區	一般農業區	農牧用地
1040-0001	2780.00	特定農業區	一般農業區	農牧用地
1042-0000	2169.00	特定農業區	一般農業區	農牧用地
1043-0000	2360.00	特定農業區	一般農業區	農牧用地
1044-0000	2200.00	特定農業區	一般農業區	農牧用地
1045-0000	2194.00	特定農業區	一般農業區	農牧用地
1046-0000	2090.00	特定農業區	一般農業區	農牧用地
1046-0001	210.00	特定農業區	一般農業區	農牧用地
1047-0000	2000.00	特定農業區	一般農業區	農牧用地
1048-0000	1620.00	特定農業區	一般農業區	農牧用地
1049-0000	5.00	特定農業區	一般農業區	農牧用地
1050-0000	2200.00	特定農業區	一般農業區	農牧用地
1051-0000	3000.00	特定農業區	一般農業區	農牧用地
1052-0000	802.00	特定農業區	一般農業區	甲種建築用地
1052-0001	2198.00	特定農業區	一般農業區	農牧用地
1053-0000	66.00	特定農業區	一般農業區	甲種建築用地
1053-0001	52.00	特定農業區	一般農業區	甲種建築用地
1053-0002	58.00	特定農業區	一般農業區	甲種建築用地
1053-0003	52.00	特定農業區	一般農業區	甲種建築用地
1053-0004	50.00	特定農業區	一般農業區	甲種建築用地
1053-0005	49.00	特定農業區	一般農業區	甲種建築用地
1053-0006	50.00	特定農業區	一般農業區	甲種建築用地
1053-0007	11.00	特定農業區	一般農業區	甲種建築用地
1053-0008	73.00	特定農業區	一般農業區	甲種建築用地
1053-0009	161.00	特定農業區	一般農業區	甲種建築用地
1053-0010	257.00	特定農業區	一般農業區	甲種建築用地
1053-0011	111.00	特定農業區	一般農業區	甲種建築用地
1053-0012	68.00	特定農業區	一般農業區	甲種建築用地
1053-0013	68.00	特定農業區	一般農業區	甲種建築用地
1053-0014	144.00	特定農業區	一般農業區	甲種建築用地

鹿港鎮振興段檢討變更使用分區土地清冊

地號	面積	原使用分區	變更後使用分區	使用地(未變更)
1053-0015	123.00	特定農業區	一般農業區	甲種建築用地
1053-0016	124.00	特定農業區	一般農業區	甲種建築用地
1053-0017	125.00	特定農業區	一般農業區	甲種建築用地
1053-0018	126.00	特定農業區	一般農業區	甲種建築用地
1053-0019	76.00	特定農業區	一般農業區	甲種建築用地
1053-0020	113.00	特定農業區	一般農業區	甲種建築用地
1054-0000	197.00	特定農業區	一般農業區	甲種建築用地
1054-0001	62.00	特定農業區	一般農業區	甲種建築用地
1054-0002	63.00	特定農業區	一般農業區	甲種建築用地
1054-0003	64.00	特定農業區	一般農業區	甲種建築用地
1054-0004	65.00	特定農業區	一般農業區	甲種建築用地
1054-0005	67.00	特定農業區	一般農業區	甲種建築用地
1054-0006	68.00	特定農業區	一般農業區	甲種建築用地
1054-0007	69.00	特定農業區	一般農業區	甲種建築用地
1054-0008	70.00	特定農業區	一般農業區	甲種建築用地
1054-0009	70.00	特定農業區	一般農業區	甲種建築用地
1054-0010	73.00	特定農業區	一般農業區	甲種建築用地
1055-0000	1554.00	特定農業區	一般農業區	農牧用地
1056-0000	154.00	特定農業區	一般農業區	農牧用地
1059-0000	57.00	特定農業區	一般農業區	農牧用地
1060-0000	94.00	特定農業區	一般農業區	農牧用地
1063-0000	465.00	特定農業區	一般農業區	農牧用地
1063-0001	447.00	特定農業區	一般農業區	甲種建築用地
1064-0000	3598.00	特定農業區	一般農業區	農牧用地
1065-0000	750.00	特定農業區	一般農業區	農牧用地
1066-0000	2370.00	特定農業區	一般農業區	農牧用地
1067-0000	2600.00	特定農業區	一般農業區	農牧用地
1068-0000	1060.00	特定農業區	一般農業區	丁種建築用地
1068-0001	1068.00	特定農業區	一般農業區	農牧用地
1069-0001	732.00	特定農業區	一般農業區	農牧用地
1070-0000	2430.00	特定農業區	一般農業區	農牧用地
1071-0000	1153.00	特定農業區	一般農業區	甲種建築用地
1071-0001	1077.00	特定農業區	一般農業區	農牧用地
1072-0000	1500.00	特定農業區	一般農業區	農牧用地



鹿港鎮振興段檢討變更使用分區土地清冊

地號	面積	原使用分區	變更後使用分區	使用地(未變更)
1073-0000	50.00	特定農業區	一般農業區	農牧用地
1074-0000	438.00	特定農業區	一般農業區	農牧用地
1075-0000	878.00	特定農業區	一般農業區	農牧用地
1078-0000	2360.00	特定農業區	一般農業區	農牧用地
1079-0000	2347.00	特定農業區	一般農業區	農牧用地
1080-0000	357.00	特定農業區	一般農業區	農牧用地
1081-0000	454.00	特定農業區	一般農業區	農牧用地
1082-0000	472.00	特定農業區	一般農業區	農牧用地
1084-0001	16.00	特定農業區	一般農業區	農牧用地
1085-0000	530.00	特定農業區	一般農業區	農牧用地
1085-0001	116.00	特定農業區	一般農業區	農牧用地
1085-0002	58.00	特定農業區	一般農業區	農牧用地
1086-0000	478.00	特定農業區	一般農業區	農牧用地
1086-0001	231.00	特定農業區	一般農業區	農牧用地
1089-0000	186.00	特定農業區	一般農業區	農牧用地
1089-0001	595.00	特定農業區	一般農業區	農牧用地
1089-0002	208.00	特定農業區	一般農業區	農牧用地
1089-0003	201.00	特定農業區	一般農業區	農牧用地
1090-0000	1980.00	特定農業區	一般農業區	農牧用地
1091-0000	4.00	特定農業區	一般農業區	農牧用地
1092-0000	247.00	特定農業區	一般農業區	農牧用地
1093-0000	225.00	特定農業區	一般農業區	甲種建築用地
1094-0000	82.00	特定農業區	一般農業區	甲種建築用地
1095-0000	11.00	特定農業區	一般農業區	農牧用地
1096-0000	862.00	特定農業區	一般農業區	農牧用地
1096-0001	44.00	特定農業區	一般農業區	農牧用地
1096-0002	863.00	特定農業區	一般農業區	農牧用地
1096-0003	863.00	特定農業區	一般農業區	農牧用地
1096-0004	862.00	特定農業區	一般農業區	農牧用地
1123-0000	2435.00	特定農業區	一般農業區	養殖用地
1123-0003	1770.00	特定農業區	一般農業區	養殖用地
1123-0004	1580.00	特定農業區	一般農業區	養殖用地
1123-0006	4373.00	特定農業區	一般農業區	養殖用地
1123-0007	14.00	特定農業區	一般農業區	養殖用地

鹿港鎮振興段檢討變更使用分區土地清冊

地號	面積	原使用分區	變更後使用分區	使用地(未變更)
1123-0008	3.00	特定農業區	一般農業區	養殖用地
1187-0000	3490.00	特定農業區	一般農業區	農牧用地
1188-0000	2464.00	特定農業區	一般農業區	農牧用地
1188-0001	536.00	特定農業區	一般農業區	甲種建築用地
1189-0000	410.00	特定農業區	一般農業區	丁種建築用地
1189-0001	730.00	特定農業區	一般農業區	甲種建築用地
1189-0002	316.00	特定農業區	一般農業區	丁種建築用地
1189-0003	326.00	特定農業區	一般農業區	丁種建築用地
1189-0004	335.00	特定農業區	一般農業區	丁種建築用地
1189-0005	343.00	特定農業區	一般農業區	丁種建築用地
1189-0006	656.00	特定農業區	一般農業區	丁種建築用地
1189-0007	497.00	特定農業區	一般農業區	丁種建築用地
1189-0008	496.00	特定農業區	一般農業區	丁種建築用地
1189-0009	242.00	特定農業區	一般農業區	丁種建築用地
1189-0010	1207.00	特定農業區	一般農業區	丁種建築用地
1189-0014	675.00	特定農業區	一般農業區	丁種建築用地
1189-0016	377.00	特定農業區	一般農業區	丁種建築用地
1189-0017	474.00	特定農業區	一般農業區	丁種建築用地
1189-0018	268.00	特定農業區	一般農業區	丁種建築用地
1189-0019	268.00	特定農業區	一般農業區	丁種建築用地
1189-0020	268.00	特定農業區	一般農業區	丁種建築用地
1189-0021	268.00	特定農業區	一般農業區	丁種建築用地
1189-0022	268.00	特定農業區	一般農業區	丁種建築用地
1189-0023	317.00	特定農業區	一般農業區	丁種建築用地
1189-0024	176.00	特定農業區	一般農業區	丁種建築用地
1191-0002	83.00	特定農業區	一般農業區	丁種建築用地
1193-0000	3000.00	特定農業區	一般農業區	農牧用地
1196-0000	213.00	特定農業區	一般農業區	甲種建築用地
1196-0001	2787.00	特定農業區	一般農業區	農牧用地
1197-0000	3000.00	特定農業區	一般農業區	農牧用地
1198-0000	1300.00	特定農業區	一般農業區	農牧用地
1199-0000	2300.00	特定農業區	一般農業區	農牧用地
1199-0001	200.00	特定農業區	一般農業區	丁種建築用地
1200-0000	2500.00	特定農業區	一般農業區	農牧用地

鹿港鎮振興段檢討變更使用分區土地清冊

地號	面積	原使用分區	變更後使用分區	使用地(未變更)
1202-0000	2550.00	特定農業區	一般農業區	農牧用地
1203-0000	1048.00	特定農業區	一般農業區	農牧用地
1203-0001	258.00	特定農業區	一般農業區	水利用地
1203-0002	4.00	特定農業區	一般農業區	水利用地
1204-0000	689.00	特定農業區	一般農業區	交通用地
1204-0001	77.00	特定農業區	一般農業區	交通用地
1204-0002	174.00	特定農業區	一般農業區	交通用地
1205-0000	1793.00	特定農業區	一般農業區	農牧用地
1205-0001	582.00	特定農業區	一般農業區	水利用地
1205-0002	205.00	特定農業區	一般農業區	水利用地
1206-0000	1143.00	特定農業區	一般農業區	農牧用地
1206-0001	945.00	特定農業區	一般農業區	水利用地
1206-0002	652.00	特定農業區	一般農業區	水利用地
1207-0000	3849.00	特定農業區	一般農業區	殯葬用地
1207-0001	95.00	特定農業區	一般農業區	殯葬用地
1207-0002	872.00	特定農業區	一般農業區	殯葬用地
1207-0003	228.00	特定農業區	一般農業區	殯葬用地
1208-0000	11.00	特定農業區	一般農業區	水利用地
1209-0000	140.00	特定農業區	一般農業區	水利用地
1210-0000	1828.00	特定農業區	一般農業區	農牧用地
1210-0001	79.00	特定農業區	一般農業區	水利用地
1210-0002	43.00	特定農業區	一般農業區	交通用地
1210-0003	1300.00	特定農業區	一般農業區	水利用地
1211-0000	18.00	特定農業區	一般農業區	水利用地
1211-0001	6.00	特定農業區	一般農業區	水利用地
1212-0000	1089.00	特定農業區	一般農業區	農牧用地
1212-0001	11.00	特定農業區	一般農業區	甲種建築用地
1213-0000	90.00	特定農業區	一般農業區	水利用地
1214-0000	116.00	特定農業區	一般農業區	水利用地
1215-0000	537.00	特定農業區	一般農業區	水利用地
1216-0000	186.00	特定農業區	一般農業區	水利用地
1217-0000	40.00	特定農業區	一般農業區	水利用地
1218-0000	365.00	特定農業區	一般農業區	水利用地
1219-0000	105.00	特定農業區	一般農業區	水利用地

鹿港鎮振興段檢討變更使用分區土地清冊

地號	面積	原使用分區	變更後使用分區	使用地(未變更)
1220-0000	1709.00	特定農業區	一般農業區	農牧用地
1220-0001	37.00	特定農業區	一般農業區	水利用地
1220-0002	19.00	特定農業區	一般農業區	水利用地
1220-0003	26.00	特定農業區	一般農業區	水利用地
1220-0004	9.00	特定農業區	一般農業區	水利用地
1221-0000	31.00	特定農業區	一般農業區	水利用地
1221-0001	5.00	特定農業區	一般農業區	水利用地
1221-0002	4.00	特定農業區	一般農業區	水利用地
1222-0000	479.00	特定農業區	一般農業區	交通用地
1222-0001	98.00	特定農業區	一般農業區	交通用地
1222-0002	7.00	特定農業區	一般農業區	交通用地
1223-0000	88.00	特定農業區	一般農業區	水利用地
1224-0000	114.00	特定農業區	一般農業區	水利用地
1225-0000	587.00	特定農業區	一般農業區	交通用地
1226-0000	1274.00	特定農業區	一般農業區	農牧用地
1226-0001	6.00	特定農業區	一般農業區	水利用地
1227-0000	780.00	特定農業區	一般農業區	交通用地
1228-0000	224.00	特定農業區	一般農業區	水利用地
1228-0001	132.00	特定農業區	一般農業區	水利用地
1229-0000	20.00	特定農業區	一般農業區	水利用地
1229-0001	5.00	特定農業區	一般農業區	水利用地
1230-0000	810.00	特定農業區	一般農業區	農牧用地
1231-0000	790.00	特定農業區	一般農業區	農牧用地
1232-0000	2356.00	特定農業區	一般農業區	農牧用地
1233-0000	2410.00	特定農業區	一般農業區	農牧用地
1234-0000	4041.00	特定農業區	一般農業區	農牧用地
1236-0000	3250.00	特定農業區	一般農業區	農牧用地
1244-0000	2165.00	特定農業區	一般農業區	農牧用地
1245-0000	3450.00	特定農業區	一般農業區	農牧用地
1246-0000	3380.00	特定農業區	一般農業區	農牧用地
1247-0000	3180.00	特定農業區	一般農業區	農牧用地
1248-0000	3180.00	特定農業區	一般農業區	農牧用地
1249-0000	1485.00	特定農業區	一般農業區	農牧用地
1250-0000	3875.00	特定農業區	一般農業區	農牧用地

鹿港鎮振興段檢討變更使用分區土地清冊

地號	面積	原使用分區	變更後使用分區	使用地(未變更)
1251-0000	100.00	特定農業區	一般農業區	甲種建築用地
1251-0001	3597.00	特定農業區	一般農業區	農牧用地
1251-0062	97.00	特定農業區	一般農業區	甲種建築用地
1251-0063	99.00	特定農業區	一般農業區	甲種建築用地
1251-0064	101.00	特定農業區	一般農業區	甲種建築用地
1251-0065	111.00	特定農業區	一般農業區	甲種建築用地
1251-0066	99.00	特定農業區	一般農業區	甲種建築用地
1251-0067	91.00	特定農業區	一般農業區	甲種建築用地
1251-0068	91.00	特定農業區	一般農業區	甲種建築用地
1251-0069	91.00	特定農業區	一般農業區	甲種建築用地
1251-0070	96.00	特定農業區	一般農業區	甲種建築用地
1251-0071	95.00	特定農業區	一般農業區	甲種建築用地
1251-0072	91.00	特定農業區	一般農業區	甲種建築用地
1251-0073	91.00	特定農業區	一般農業區	甲種建築用地
1251-0074	91.00	特定農業區	一般農業區	甲種建築用地
1251-0075	100.00	特定農業區	一般農業區	甲種建築用地
1251-0076	101.00	特定農業區	一般農業區	甲種建築用地
1251-0077	94.00	特定農業區	一般農業區	甲種建築用地
1251-0078	96.00	特定農業區	一般農業區	甲種建築用地
1251-0079	98.00	特定農業區	一般農業區	甲種建築用地
1251-0080	103.00	特定農業區	一般農業區	甲種建築用地
1255-0000	2587.00	特定農業區	一般農業區	農牧用地
1255-0001	503.00	特定農業區	一般農業區	農牧用地
1256-0000	2113.00	特定農業區	一般農業區	養殖用地
1256-0001	342.00	特定農業區	一般農業區	農牧用地
1256-0002	109.00	特定農業區	一般農業區	甲種建築用地
1256-0003	109.00	特定農業區	一般農業區	甲種建築用地
1256-0004	109.00	特定農業區	一般農業區	甲種建築用地
1256-0005	109.00	特定農業區	一般農業區	甲種建築用地
1256-0006	118.00	特定農業區	一般農業區	甲種建築用地
1257-0000	2100.00	特定農業區	一般農業區	養殖用地
1257-0001	109.00	特定農業區	一般農業區	甲種建築用地
1257-0002	218.00	特定農業區	一般農業區	甲種建築用地
1257-0003	218.00	特定農業區	一般農業區	甲種建築用地

鹿港鎮振興段檢討變更使用分區土地清冊

地號	面積	原使用分區	變更後使用分區	使用地(未變更)
1257-0004	346.00	特定農業區	一般農業區	養殖用地
1258-0001	106.00	特定農業區	一般農業區	甲種建築用地
1258-0002	106.00	特定農業區	一般農業區	甲種建築用地
1258-0003	106.00	特定農業區	一般農業區	甲種建築用地
1258-0004	106.00	特定農業區	一般農業區	甲種建築用地
1258-0005	106.00	特定農業區	一般農業區	甲種建築用地
1258-0006	106.00	特定農業區	一般農業區	甲種建築用地
1259-0001	75.00	特定農業區	一般農業區	甲種建築用地
1259-0002	208.00	特定農業區	一般農業區	甲種建築用地
1259-0003	106.00	特定農業區	一般農業區	甲種建築用地
1259-0004	106.00	特定農業區	一般農業區	甲種建築用地
1260-0001	83.00	特定農業區	一般農業區	甲種建築用地
1260-0002	76.00	特定農業區	一般農業區	甲種建築用地
1260-0003	77.00	特定農業區	一般農業區	甲種建築用地
1260-0004	82.00	特定農業區	一般農業區	甲種建築用地
1260-0005	79.00	特定農業區	一般農業區	甲種建築用地
1260-0006	77.00	特定農業區	一般農業區	甲種建築用地
1260-0007	60.00	特定農業區	一般農業區	甲種建築用地
1261-0000	1685.00	特定農業區	一般農業區	農牧用地
1261-0001	345.00	特定農業區	一般農業區	甲種建築用地
1262-0000	199.00	特定農業區	一般農業區	交通用地
1263-0000	1567.00	特定農業區	一般農業區	農牧用地
1263-0001	132.00	特定農業區	一般農業區	甲種建築用地
1263-0002	131.00	特定農業區	一般農業區	甲種建築用地
1264-0000	1697.00	特定農業區	一般農業區	農牧用地
1264-0001	133.00	特定農業區	一般農業區	甲種建築用地
1265-0000	225.00	特定農業區	一般農業區	丁種建築用地
1265-0001	183.00	特定農業區	一般農業區	丁種建築用地
1265-0002	122.00	特定農業區	一般農業區	丁種建築用地
1265-0003	122.00	特定農業區	一般農業區	丁種建築用地
1265-0004	122.00	特定農業區	一般農業區	丁種建築用地
1265-0005	122.00	特定農業區	一般農業區	丁種建築用地
1265-0006	183.00	特定農業區	一般農業區	丁種建築用地
1265-0007	212.00	特定農業區	一般農業區	丁種建築用地

鹿港鎮振興段檢討變更使用分區土地清冊

地號	面積	原使用分區	變更後使用分區	使用地(未變更)
1265-0008	779.00	特定農業區	一般農業區	丁種建築用地
1265-0009	225.00	特定農業區	一般農業區	丁種建築用地
1265-0010	183.00	特定農業區	一般農業區	丁種建築用地
1265-0011	122.00	特定農業區	一般農業區	丁種建築用地
1265-0012	122.00	特定農業區	一般農業區	丁種建築用地
1265-0013	122.00	特定農業區	一般農業區	丁種建築用地
1265-0014	122.00	特定農業區	一般農業區	丁種建築用地
1265-0015	183.00	特定農業區	一般農業區	丁種建築用地
1265-0016	211.00	特定農業區	一般農業區	丁種建築用地
1267-0000	1980.00	特定農業區	一般農業區	農牧用地
1268-0000	1980.00	特定農業區	一般農業區	農牧用地
1269-0000	779.00	特定農業區	一般農業區	農牧用地
1269-0001	326.00	特定農業區	一般農業區	農牧用地
1269-0002	326.00	特定農業區	一般農業區	農牧用地
1269-0003	326.00	特定農業區	一般農業區	農牧用地
1269-0004	326.00	特定農業區	一般農業區	農牧用地
1269-0005	326.00	特定農業區	一般農業區	農牧用地
1269-0006	326.00	特定農業區	一般農業區	農牧用地
1269-0007	326.00	特定農業區	一般農業區	農牧用地
1269-0008	339.00	特定農業區	一般農業區	農牧用地
1270-0000	2660.00	特定農業區	一般農業區	農牧用地
1271-0000	2660.00	特定農業區	一般農業區	農牧用地
1272-0000	2700.00	特定農業區	一般農業區	農牧用地
1273-0000	1875.00	特定農業區	一般農業區	農牧用地
1274-0000	1875.00	特定農業區	一般農業區	農牧用地
1275-0000	2788.00	特定農業區	一般農業區	農牧用地
1276-0000	1814.00	特定農業區	一般農業區	農牧用地
1276-0001	975.00	特定農業區	一般農業區	農牧用地
1277-0000	1780.00	特定農業區	一般農業區	農牧用地
1278-0000	1780.00	特定農業區	一般農業區	農牧用地
1279-0000	2980.00	特定農業區	一般農業區	農牧用地
1281-0000	1058.00	特定農業區	一般農業區	交通用地
1282-0000	2370.00	特定農業區	一般農業區	農牧用地
1283-0000	609.00	特定農業區	一般農業區	農牧用地

鹿港鎮振興段檢討變更使用分區土地清冊

地號	面積	原使用分區	變更後使用分區	使用地(未變更)
1283-0001	341.00	特定農業區	一般農業區	水利用地
1284-0000	655.00	特定農業區	一般農業區	農牧用地
1284-0001	295.00	特定農業區	一般農業區	水利用地
1285-0000	2200.00	特定農業區	一般農業區	農牧用地
1285-0001	2070.00	特定農業區	一般農業區	農牧用地
1287-0000	1460.00	特定農業區	一般農業區	農牧用地
1288-0000	1825.00	特定農業區	一般農業區	農牧用地
1289-0000	1186.00	特定農業區	一般農業區	交通用地
1290-0000	1825.00	特定農業區	一般農業區	農牧用地
1291-0000	505.00	特定農業區	一般農業區	交通用地
1292-0000	1615.00	特定農業區	一般農業區	農牧用地
1293-0000	4.00	特定農業區	一般農業區	農牧用地
1294-0000	10.00	特定農業區	一般農業區	農牧用地
1295-0000	7.00	特定農業區	一般農業區	農牧用地
1296-0000	1615.00	特定農業區	一般農業區	農牧用地
1297-0000	98.00	特定農業區	一般農業區	水利用地
1297-0001	26.00	特定農業區	一般農業區	水利用地
1298-0000	2420.00	特定農業區	一般農業區	農牧用地
1299-0000	2420.00	特定農業區	一般農業區	農牧用地
1300-0000	907.00	特定農業區	一般農業區	農牧用地
1300-0001	493.00	特定農業區	一般農業區	水利用地
1301-0000	618.00	特定農業區	一般農業區	農牧用地
1301-0001	182.00	特定農業區	一般農業區	水利用地
1302-0000	2160.00	特定農業區	一般農業區	農牧用地
1303-0000	26.00	特定農業區	一般農業區	農牧用地
1304-0000	2345.00	特定農業區	一般農業區	農牧用地
1305-0000	2345.00	特定農業區	一般農業區	農牧用地
1306-0000	2106.00	特定農業區	一般農業區	農牧用地
1307-0000	3670.00	特定農業區	一般農業區	農牧用地
1315-0000	100.00	特定農業區	一般農業區	農牧用地
1316-0000	1271.00	特定農業區	一般農業區	農牧用地
1317-0000	160.00	特定農業區	一般農業區	農牧用地
1318-0001	1297.00	特定農業區	一般農業區	農牧用地
1319-0000	1071.00	特定農業區	一般農業區	農牧用地



鹿港鎮振興段檢討變更使用分區土地清冊

地號	面積	原使用分區	變更後使用分區	使用地(未變更)
1320-0000	820.00	特定農業區	一般農業區	農牧用地
1321-0000	2490.00	特定農業區	一般農業區	農牧用地
1323-0000	1990.00	特定農業區	一般農業區	農牧用地
1324-0000	1990.00	特定農業區	一般農業區	農牧用地
1325-0001	199.00	特定農業區	一般農業區	農牧用地
1325-0002	138.00	特定農業區	一般農業區	農牧用地
1325-0003	459.00	特定農業區	一般農業區	農牧用地
1325-0004	466.00	特定農業區	一般農業區	農牧用地
1325-0005	68.00	特定農業區	一般農業區	農牧用地
1326-0001	168.00	特定農業區	一般農業區	農牧用地
1326-0002	410.00	特定農業區	一般農業區	農牧用地
1326-0003	351.00	特定農業區	一般農業區	農牧用地
1326-0004	425.00	特定農業區	一般農業區	農牧用地
1327-0001	1863.00	特定農業區	一般農業區	農牧用地
1328-0001	1275.00	特定農業區	一般農業區	農牧用地
1329-0000	1433.00	特定農業區	一般農業區	農牧用地
1329-0001	717.00	特定農業區	一般農業區	農牧用地
1330-0000	3000.00	特定農業區	一般農業區	農牧用地
1331-0000	1570.00	特定農業區	一般農業區	農牧用地
1332-0000	792.00	特定農業區	一般農業區	農牧用地
1333-0000	1320.00	特定農業區	一般農業區	甲種建築用地
1333-0001	24.00	特定農業區	一般農業區	農牧用地
1333-0002	1796.00	特定農業區	一般農業區	甲種建築用地
1334-0001	604.00	特定農業區	一般農業區	農牧用地
1335-0000	661.00	特定農業區	一般農業區	甲種建築用地
1335-0001	183.00	特定農業區	一般農業區	甲種建築用地
1335-0002	724.00	特定農業區	一般農業區	甲種建築用地
1337-0000	78.00	特定農業區	一般農業區	甲種建築用地
1337-0001	152.00	特定農業區	一般農業區	甲種建築用地
1338-0000	48.00	特定農業區	一般農業區	甲種建築用地
1338-0001	52.00	特定農業區	一般農業區	甲種建築用地
1339-0000	286.00	特定農業區	一般農業區	農牧用地
1339-0001	148.00	特定農業區	一般農業區	水利用地
1339-0002	56.00	特定農業區	一般農業區	農牧用地

鹿港鎮振興段檢討變更使用分區土地清冊

地號	面積	原使用分區	變更後使用分區	使用地(未變更)
1340-0000	188.00	特定農業區	一般農業區	農牧用地
1340-0001	104.00	特定農業區	一般農業區	水利用地
1341-0000	2814.00	特定農業區	一般農業區	農牧用地
1341-0001	426.00	特定農業區	一般農業區	農牧用地
1342-0000	3358.00	特定農業區	一般農業區	農牧用地
1343-0000	2805.00	特定農業區	一般農業區	農牧用地
1345-0000	3275.00	特定農業區	一般農業區	農牧用地
1346-0000	735.00	特定農業區	一般農業區	農牧用地
1346-0001	265.00	特定農業區	一般農業區	水利用地
1347-0000	490.00	特定農業區	一般農業區	農牧用地
1347-0001	65.00	特定農業區	一般農業區	水利用地
1348-0000	181.00	特定農業區	一般農業區	農牧用地
1348-0001	91.00	特定農業區	一般農業區	水利用地
1360-0000	1340.00	特定農業區	一般農業區	農牧用地
1361-0001	401.00	特定農業區	一般農業區	甲種建築用地
1361-0002	581.00	特定農業區	一般農業區	農牧用地
1369-0000	304.00	特定農業區	一般農業區	農牧用地
1370-0000	433.00	特定農業區	一般農業區	農牧用地
1383-0000	345.00	特定農業區	一般農業區	交通用地
1384-0000	1000.00	特定農業區	一般農業區	農牧用地
1385-0000	980.00	特定農業區	一般農業區	農牧用地
1386-0000	1810.00	特定農業區	一般農業區	農牧用地
1387-0000	1496.00	特定農業區	一般農業區	農牧用地
1388-0000	650.00	特定農業區	一般農業區	農牧用地
1390-0001	347.00	特定農業區	一般農業區	水利用地
1392-0000	2550.00	特定農業區	一般農業區	農牧用地
1393-0000	2500.00	特定農業區	一般農業區	農牧用地
1394-0000	480.00	特定農業區	一般農業區	水利用地
1395-0000	191.00	特定農業區	一般農業區	農牧用地
1399-0000	128.00	特定農業區	一般農業區	農牧用地
1399-0001	128.00	特定農業區	一般農業區	農牧用地
1399-0002	64.00	特定農業區	一般農業區	農牧用地
1399-0003	65.00	特定農業區	一般農業區	農牧用地
1400-0000	647.00	特定農業區	一般農業區	農牧用地

鹿港鎮振興段檢討變更使用分區土地清冊

地號	面積	原使用分區	變更後使用分區	使用地(未變更)
1401-0000	768.00	特定農業區	一般農業區	農牧用地
1402-0000	457.00	特定農業區	一般農業區	農牧用地
1402-0001	457.00	特定農業區	一般農業區	農牧用地
1402-0002	336.00	特定農業區	一般農業區	農牧用地
1403-0000	577.00	特定農業區	一般農業區	農牧用地
1403-0001	913.00	特定農業區	一般農業區	農牧用地
1404-0000	3.00	特定農業區	一般農業區	農牧用地
1405-0000	12.00	特定農業區	一般農業區	農牧用地
1406-0000	28.00	特定農業區	一般農業區	農牧用地
1407-0000	2809.00	特定農業區	一般農業區	農牧用地
1408-0000	2540.00	特定農業區	一般農業區	農牧用地
1409-0000	2010.00	特定農業區	一般農業區	農牧用地
1410-0000	1855.00	特定農業區	一般農業區	農牧用地
1411-0000	1855.00	特定農業區	一般農業區	農牧用地
1412-0000	1855.00	特定農業區	一般農業區	農牧用地
1413-0000	1855.00	特定農業區	一般農業區	農牧用地
1414-0000	2950.00	特定農業區	一般農業區	農牧用地
1415-0000	1704.00	特定農業區	一般農業區	農牧用地
1416-0000	2120.00	特定農業區	一般農業區	農牧用地
1416-0001	5.00	特定農業區	一般農業區	農牧用地
1417-0000	2010.00	特定農業區	一般農業區	農牧用地
1418-0000	1660.00	特定農業區	一般農業區	農牧用地
1419-0000	1000.00	特定農業區	一般農業區	農牧用地
1420-0000	1790.00	特定農業區	一般農業區	農牧用地
1421-0000	1720.00	特定農業區	一般農業區	農牧用地
1422-0000	112.00	特定農業區	一般農業區	水利用地
1423-0000	2040.00	特定農業區	一般農業區	農牧用地
1424-0000	13.00	特定農業區	一般農業區	農牧用地
1425-0000	940.00	特定農業區	一般農業區	農牧用地
1425-0001	940.00	特定農業區	一般農業區	農牧用地
1426-0000	24.00	特定農業區	一般農業區	農牧用地
1427-0000	11.00	特定農業區	一般農業區	農牧用地
1428-0000	1300.00	特定農業區	一般農業區	農牧用地
1429-0000	156.00	特定農業區	一般農業區	甲種建築用地

鹿港鎮振興段檢討變更使用分區土地清冊

地號	面積	原使用分區	變更後使用分區	使用地(未變更)
1429-0001	284.00	特定農業區	一般農業區	甲種建築用地
1430-0000	1235.00	特定農業區	一般農業區	農牧用地
1430-0001	4.00	特定農業區	一般農業區	農牧用地
1431-0000	1108.00	特定農業區	一般農業區	農牧用地
1433-0000	4.00	特定農業區	一般農業區	農牧用地
1434-0000	1954.00	特定農業區	一般農業區	農牧用地
1435-0000	65.00	特定農業區	一般農業區	農牧用地
1436-0000	1958.00	特定農業區	一般農業區	農牧用地
1436-0001	15.00	特定農業區	一般農業區	農牧用地
1437-0000	1329.00	特定農業區	一般農業區	農牧用地
1438-0000	20.00	特定農業區	一般農業區	農牧用地
1439-0000	1345.00	特定農業區	一般農業區	農牧用地
1439-0001	7.00	特定農業區	一般農業區	農牧用地
1440-0000	3.00	特定農業區	一般農業區	農牧用地
1441-0000	10.00	特定農業區	一般農業區	農牧用地
1442-0000	3310.00	特定農業區	一般農業區	農牧用地
1443-0000	13.00	特定農業區	一般農業區	農牧用地
1443-0001	4.00	特定農業區	一般農業區	農牧用地
1444-0000	2000.00	特定農業區	一般農業區	農牧用地
1445-0000	1151.00	特定農業區	一般農業區	農牧用地
1447-0000	2638.00	特定農業區	一般農業區	農牧用地
1450-0000	2008.00	特定農業區	一般農業區	農牧用地
1451-0000	1246.00	特定農業區	一般農業區	農牧用地
1453-0000	2000.00	特定農業區	一般農業區	農牧用地
1454-0000	6.00	特定農業區	一般農業區	農牧用地
1455-0000	3125.00	特定農業區	一般農業區	農牧用地
1456-0000	1658.00	特定農業區	一般農業區	農牧用地
1457-0000	3270.00	特定農業區	一般農業區	農牧用地
1458-0000	2030.00	特定農業區	一般農業區	農牧用地
1459-0000	550.00	特定農業區	一般農業區	農牧用地
1459-0001	550.00	特定農業區	一般農業區	農牧用地
1460-0000	1630.00	特定農業區	一般農業區	農牧用地
1461-0000	1890.00	特定農業區	一般農業區	農牧用地
1461-0001	13.00	特定農業區	一般農業區	農牧用地

鹿港鎮振興段檢討變更使用分區土地清冊

地號	面積	原使用分區	變更後使用分區	使用地(未變更)
1462-0000	1898.00	特定農業區	一般農業區	農牧用地
1464-0000	1784.00	特定農業區	一般農業區	農牧用地
1465-0000	3020.00	特定農業區	一般農業區	農牧用地
1466-0000	1370.00	特定農業區	一般農業區	農牧用地
1466-0001	1370.00	特定農業區	一般農業區	農牧用地
1467-0000	2400.00	特定農業區	一般農業區	農牧用地
1468-0000	12.00	特定農業區	一般農業區	農牧用地
1469-0000	2361.00	特定農業區	一般農業區	農牧用地
1471-0000	4.00	特定農業區	一般農業區	農牧用地
1472-0000	1674.00	特定農業區	一般農業區	農牧用地
1473-0000	2010.00	特定農業區	一般農業區	農牧用地
1474-0000	2010.00	特定農業區	一般農業區	農牧用地
1475-0000	20.00	特定農業區	一般農業區	農牧用地
1476-0000	7.00	特定農業區	一般農業區	農牧用地
1477-0000	1700.00	特定農業區	一般農業區	農牧用地
1478-0000	1700.00	特定農業區	一般農業區	農牧用地
1479-0000	27.00	特定農業區	一般農業區	農牧用地
1480-0000	1016.00	特定農業區	一般農業區	農牧用地
1481-0000	11.00	特定農業區	一般農業區	農牧用地
1482-0000	12.00	特定農業區	一般農業區	農牧用地
1483-0000	2400.00	特定農業區	一般農業區	農牧用地
1483-0001	13.00	特定農業區	一般農業區	農牧用地
1484-0000	1982.00	特定農業區	一般農業區	農牧用地
1485-0000	1982.00	特定農業區	一般農業區	農牧用地
1486-0000	908.00	特定農業區	一般農業區	農牧用地
1487-0000	1756.00	特定農業區	一般農業區	農牧用地
1488-0000	2082.00	特定農業區	一般農業區	農牧用地
1489-0000	6.00	特定農業區	一般農業區	農牧用地
1490-0000	2958.00	特定農業區	一般農業區	農牧用地
1490-0001	8.00	特定農業區	一般農業區	農牧用地
1491-0000	1784.00	特定農業區	一般農業區	農牧用地
1492-0000	960.00	特定農業區	一般農業區	農牧用地
1493-0000	607.00	特定農業區	一般農業區	農牧用地
1494-0000	1188.00	特定農業區	一般農業區	農牧用地

鹿港鎮振興段檢討變更使用分區土地清冊

地號	面積	原使用分區	變更後使用分區	使用地(未變更)
1494-0001	930.00	特定農業區	一般農業區	甲種建築用地
1495-0000	211.00	特定農業區	一般農業區	甲種建築用地
1496-0000	856.00	特定農業區	一般農業區	丁種建築用地
1496-0001	1181.00	特定農業區	一般農業區	丁種建築用地
1497-0000	1634.00	特定農業區	一般農業區	農牧用地
1498-0000	325.00	特定農業區	一般農業區	農牧用地
1499-0000	1060.00	特定農業區	一般農業區	農牧用地
1500-0000	1087.00	特定農業區	一般農業區	農牧用地
1501-0000	61.00	特定農業區	一般農業區	水利用地
1501-0001	50.00	特定農業區	一般農業區	水利用地
1501-0002	16.00	特定農業區	一般農業區	水利用地
1501-0003	1.00	特定農業區	一般農業區	水利用地
1502-0000	2973.00	特定農業區	一般農業區	農牧用地
1503-0000	522.00	特定農業區	一般農業區	丁種建築用地
1503-0001	304.00	特定農業區	一般農業區	丁種建築用地
1503-0002	167.00	特定農業區	一般農業區	甲種建築用地
1503-0003	435.00	特定農業區	一般農業區	農牧用地
1503-0004	81.00	特定農業區	一般農業區	農牧用地
1503-0005	161.00	特定農業區	一般農業區	農牧用地
1504-0000	1960.00	特定農業區	一般農業區	農牧用地
1505-0000	356.00	特定農業區	一般農業區	交通用地
1506-0000	545.00	特定農業區	一般農業區	農牧用地
1506-0001	1529.00	特定農業區	一般農業區	農牧用地
1507-0000	31.00	特定農業區	一般農業區	農牧用地
1508-0000	1556.00	特定農業區	一般農業區	丁種建築用地
1509-0000	2158.00	特定農業區	一般農業區	農牧用地
1510-0000	1128.00	特定農業區	一般農業區	甲種建築用地
1510-0001	1187.00	特定農業區	一般農業區	農牧用地
1511-0000	2315.00	特定農業區	一般農業區	農牧用地
1512-0000	2120.00	特定農業區	一般農業區	農牧用地
1513-0000	1596.00	特定農業區	一般農業區	農牧用地
1513-0001	524.00	特定農業區	一般農業區	甲種建築用地
1514-0000	1666.00	特定農業區	一般農業區	農牧用地
1515-0000	1964.00	特定農業區	一般農業區	農牧用地

鹿港鎮振興段檢討變更使用分區土地清冊

地號	面積	原使用分區	變更後使用分區	使用地(未變更)
1516-0000	1829.00	特定農業區	一般農業區	農牧用地
1516-0001	71.00	特定農業區	一般農業區	特定目的事業用地
1517-0000	1944.00	特定農業區	一般農業區	農牧用地
1517-0001	4.00	特定農業區	一般農業區	農牧用地
1518-0000	1880.00	特定農業區	一般農業區	農牧用地
1519-0000	2344.00	特定農業區	一般農業區	農牧用地
1520-0000	2790.00	特定農業區	一般農業區	農牧用地
1521-0000	1533.00	特定農業區	一般農業區	農牧用地
1522-0000	1923.00	特定農業區	一般農業區	農牧用地
1523-0000	2400.00	特定農業區	一般農業區	農牧用地
1524-0000	2430.00	特定農業區	一般農業區	農牧用地
1525-0000	2580.00	特定農業區	一般農業區	農牧用地
1526-0000	2884.00	特定農業區	一般農業區	農牧用地
1527-0000	2884.00	特定農業區	一般農業區	農牧用地
1528-0000	434.00	特定農業區	一般農業區	丁種建築用地
1528-0001	2450.00	特定農業區	一般農業區	丁種建築用地
1529-0000	1442.00	特定農業區	一般農業區	丁種建築用地
1529-0001	1441.00	特定農業區	一般農業區	丁種建築用地
1530-0000	1540.00	特定農業區	一般農業區	農牧用地
1531-0000	1540.00	特定農業區	一般農業區	農牧用地
1532-0000	2243.00	特定農業區	一般農業區	農牧用地
1533-0000	2250.00	特定農業區	一般農業區	農牧用地
1534-0000	1466.00	特定農業區	一般農業區	農牧用地
1534-0001	6.00	特定農業區	一般農業區	甲種建築用地
1535-0000	2000.00	特定農業區	一般農業區	農牧用地
1536-0000	1399.00	特定農業區	一般農業區	農牧用地
1536-0001	700.00	特定農業區	一般農業區	農牧用地
1537-0000	2470.00	特定農業區	一般農業區	農牧用地
1538-0000	1780.00	特定農業區	一般農業區	農牧用地
1539-0000	1934.00	特定農業區	一般農業區	農牧用地
1539-0001	36.00	特定農業區	一般農業區	農牧用地
1540-0000	988.00	特定農業區	一般農業區	農牧用地
1540-0001	988.00	特定農業區	一般農業區	農牧用地
1541-0000	1940.00	特定農業區	一般農業區	農牧用地

鹿港鎮振興段檢討變更使用分區土地清冊

地號	面積	原使用分區	變更後使用分區	使用地(未變更)
1542-0000	2006.00	特定農業區	一般農業區	農牧用地
1543-0000	2397.00	特定農業區	一般農業區	農牧用地
1544-0000	2667.00	特定農業區	一般農業區	農牧用地
1545-0000	2667.00	特定農業區	一般農業區	農牧用地
1546-0000	715.00	特定農業區	一般農業區	農牧用地
1547-0000	2000.00	特定農業區	一般農業區	農牧用地
1547-0001	8.00	特定農業區	一般農業區	甲種建築用地
1548-0000	1980.00	特定農業區	一般農業區	農牧用地
1549-0000	3163.00	特定農業區	一般農業區	農牧用地
1550-0000	1423.00	特定農業區	一般農業區	殯葬用地
1551-0000	781.00	特定農業區	一般農業區	農牧用地
1552-0000	1780.00	特定農業區	一般農業區	農牧用地
1553-0000	1780.00	特定農業區	一般農業區	農牧用地
1554-0000	1780.00	特定農業區	一般農業區	農牧用地
1555-0000	1780.00	特定農業區	一般農業區	農牧用地
1556-0000	2411.00	特定農業區	一般農業區	農牧用地
1557-0000	2411.00	特定農業區	一般農業區	農牧用地
1558-0000	2411.00	特定農業區	一般農業區	農牧用地
1559-0000	2411.00	特定農業區	一般農業區	農牧用地
1560-0000	1921.00	特定農業區	一般農業區	農牧用地
1561-0000	1921.00	特定農業區	一般農業區	農牧用地
1562-0000	2856.00	特定農業區	一般農業區	農牧用地
1563-0000	1850.00	特定農業區	一般農業區	農牧用地
1564-0000	1850.00	特定農業區	一般農業區	農牧用地
1565-0000	1805.00	特定農業區	一般農業區	農牧用地
1566-0000	1805.00	特定農業區	一般農業區	農牧用地
1567-0000	1850.00	特定農業區	一般農業區	農牧用地
1568-0000	2970.00	特定農業區	一般農業區	農牧用地
1569-0000	2540.00	特定農業區	一般農業區	農牧用地
1570-0000	1934.00	特定農業區	一般農業區	農牧用地
1571-0000	2591.00	特定農業區	一般農業區	農牧用地
1572-0000	2823.00	特定農業區	一般農業區	農牧用地
1572-0001	2975.00	特定農業區	一般農業區	農牧用地
1572-0002	2589.00	特定農業區	一般農業區	農牧用地



鹿港鎮振興段檢討變更使用分區土地清冊

地號	面積	原使用分區	變更後使用分區	使用地(未變更)
1572-0003	81.00	特定農業區	一般農業區	特定目的事業用地
1573-0000	2144.00	特定農業區	一般農業區	農牧用地
1574-0000	1069.00	特定農業區	一般農業區	甲種建築用地
1574-0005	1069.00	特定農業區	一般農業區	甲種建築用地
1574-0006	107.00	特定農業區	一般農業區	甲種建築用地
1576-0001	298.00	特定農業區	一般農業區	甲種建築用地
1577-0000	97.00	特定農業區	一般農業區	甲種建築用地
1577-0001	81.00	特定農業區	一般農業區	甲種建築用地
1577-0002	81.00	特定農業區	一般農業區	甲種建築用地
1577-0003	81.00	特定農業區	一般農業區	甲種建築用地
1577-0004	81.00	特定農業區	一般農業區	甲種建築用地
1577-0005	81.00	特定農業區	一般農業區	甲種建築用地
1577-0006	81.00	特定農業區	一般農業區	甲種建築用地
1577-0007	81.00	特定農業區	一般農業區	甲種建築用地
1577-0008	81.00	特定農業區	一般農業區	甲種建築用地
1577-0009	81.00	特定農業區	一般農業區	甲種建築用地
1577-0010	95.00	特定農業區	一般農業區	甲種建築用地
1578-0000	1860.00	特定農業區	一般農業區	農牧用地
1579-0000	550.00	特定農業區	一般農業區	農牧用地
1580-0000	1150.00	特定農業區	一般農業區	農牧用地
1581-0000	1260.00	特定農業區	一般農業區	農牧用地
1582-0000	974.00	特定農業區	一般農業區	農牧用地
1582-0001	975.00	特定農業區	一般農業區	農牧用地
1582-0002	917.00	特定農業區	一般農業區	農牧用地
1583-0000	2966.00	特定農業區	一般農業區	農牧用地
1583-0001	2019.00	特定農業區	一般農業區	農牧用地
1584-0000	2288.00	特定農業區	一般農業區	農牧用地
1584-0001	48.00	特定農業區	一般農業區	農牧用地
1585-0000	2578.00	特定農業區	一般農業區	農牧用地
1586-0000	1077.00	特定農業區	一般農業區	農牧用地
1586-0001	538.00	特定農業區	一般農業區	農牧用地
1586-0002	539.00	特定農業區	一般農業區	農牧用地
1586-0003	538.00	特定農業區	一般農業區	農牧用地
1587-0000	1533.00	特定農業區	一般農業區	農牧用地

鹿港鎮振興段檢討變更使用分區土地清冊

地號	面積	原使用分區	變更後使用分區	使用地(未變更)
1587-0001	812.00	特定農業區	一般農業區	農牧用地
1587-0002	902.00	特定農業區	一般農業區	農牧用地
1588-0000	377.00	特定農業區	一般農業區	甲種建築用地
1589-0000	2037.00	特定農業區	一般農業區	農牧用地
1589-0001	2037.00	特定農業區	一般農業區	農牧用地
1591-0000	692.00	特定農業區	一般農業區	農牧用地
1592-0000	287.00	特定農業區	一般農業區	農牧用地
1592-0001	57.00	特定農業區	一般農業區	農牧用地
1593-0000	1511.00	特定農業區	一般農業區	甲種建築用地
1594-0000	1727.00	特定農業區	一般農業區	農牧用地
1596-0000	1726.00	特定農業區	一般農業區	農牧用地
1596-0001	154.00	特定農業區	一般農業區	交通用地
1597-0000	323.00	特定農業區	一般農業區	交通用地
1597-0001	344.00	特定農業區	一般農業區	交通用地
1598-0000	330.00	特定農業區	一般農業區	農牧用地
1598-0001	40.00	特定農業區	一般農業區	交通用地
1598-0002	180.00	特定農業區	一般農業區	交通用地
1599-0000	2035.00	特定農業區	一般農業區	農牧用地
1599-0001	65.00	特定農業區	一般農業區	交通用地
1600-0000	2076.00	特定農業區	一般農業區	農牧用地
1600-0001	84.00	特定農業區	一般農業區	特定目的事業用地
1601-0000	2750.00	特定農業區	一般農業區	農牧用地
1602-0000	2840.00	特定農業區	一般農業區	農牧用地
1603-0000	625.00	特定農業區	一般農業區	農牧用地
1603-0001	625.00	特定農業區	一般農業區	農牧用地
1603-0002	1418.00	特定農業區	一般農業區	農牧用地
1604-0000	2200.00	特定農業區	一般農業區	農牧用地
1605-0000	1825.00	特定農業區	一般農業區	農牧用地
1606-0000	1825.00	特定農業區	一般農業區	農牧用地
1607-0000	1780.00	特定農業區	一般農業區	農牧用地
1608-0000	1680.00	特定農業區	一般農業區	農牧用地
1609-0000	252.00	特定農業區	一般農業區	甲種建築用地
1609-0001	25.00	特定農業區	一般農業區	甲種建築用地
1609-0002	22.00	特定農業區	一般農業區	甲種建築用地

鹿港鎮振興段檢討變更使用分區土地清冊

地號	面積	原使用分區	變更後使用分區	使用地(未變更)
1609-0003	35.00	特定農業區	一般農業區	甲種建築用地
1609-0004	295.00	特定農業區	一般農業區	甲種建築用地
1609-0005	139.00	特定農業區	一般農業區	甲種建築用地
1609-0006	198.00	特定農業區	一般農業區	甲種建築用地
1609-0007	295.00	特定農業區	一般農業區	甲種建築用地
1610-0000	436.00	特定農業區	一般農業區	農牧用地
1610-0001	135.00	特定農業區	一般農業區	農牧用地
1610-0002	494.00	特定農業區	一般農業區	農牧用地
1610-0003	217.00	特定農業區	一般農業區	農牧用地
1611-0000	3407.00	特定農業區	一般農業區	農牧用地
1612-0000	2468.00	特定農業區	一般農業區	農牧用地
1613-0000	2420.00	特定農業區	一般農業區	農牧用地
1614-0000	2320.00	特定農業區	一般農業區	農牧用地
1615-0000	2630.00	特定農業區	一般農業區	農牧用地
1616-0000	2073.00	特定農業區	一般農業區	農牧用地
1617-0000	1869.00	特定農業區	一般農業區	農牧用地
1618-0000	149.00	特定農業區	一般農業區	甲種建築用地
1618-0001	116.00	特定農業區	一般農業區	甲種建築用地
1618-0002	116.00	特定農業區	一般農業區	甲種建築用地
1618-0003	116.00	特定農業區	一般農業區	甲種建築用地
1618-0004	116.00	特定農業區	一般農業區	甲種建築用地
1618-0006	376.00	特定農業區	一般農業區	甲種建築用地
1618-0007	131.00	特定農業區	一般農業區	甲種建築用地
1618-0008	114.00	特定農業區	一般農業區	甲種建築用地
1618-0009	119.00	特定農業區	一般農業區	甲種建築用地
1618-0010	228.00	特定農業區	一般農業區	甲種建築用地
1618-0011	126.00	特定農業區	一般農業區	甲種建築用地
1618-0012	118.00	特定農業區	一般農業區	甲種建築用地
1618-0013	111.00	特定農業區	一般農業區	甲種建築用地
1618-0014	112.00	特定農業區	一般農業區	甲種建築用地
1618-0015	110.00	特定農業區	一般農業區	甲種建築用地
1618-0016	111.00	特定農業區	一般農業區	甲種建築用地
1618-0017	112.00	特定農業區	一般農業區	甲種建築用地
1618-0018	113.00	特定農業區	一般農業區	甲種建築用地

鹿港鎮振興段檢討變更使用分區土地清冊

地號	面積	原使用分區	變更後使用分區	使用地(未變更)
1618-0019	291.00	特定農業區	一般農業區	甲種建築用地
1618-0020	85.00	特定農業區	一般農業區	甲種建築用地
1618-0021	102.00	特定農業區	一般農業區	甲種建築用地
1618-0022	14.00	特定農業區	一般農業區	交通用地
1618-0023	16.00	特定農業區	一般農業區	交通用地
1618-0024	14.00	特定農業區	一般農業區	交通用地
1618-0025	15.00	特定農業區	一般農業區	交通用地
1618-0026	14.00	特定農業區	一般農業區	交通用地
1618-0027	16.00	特定農業區	一般農業區	交通用地
1618-0028	43.00	特定農業區	一般農業區	交通用地
1618-0029	15.00	特定農業區	一般農業區	交通用地
1618-0030	16.00	特定農業區	一般農業區	交通用地
1618-0031	16.00	特定農業區	一般農業區	交通用地
1619-0000	116.00	特定農業區	一般農業區	甲種建築用地
1619-0001	115.00	特定農業區	一般農業區	甲種建築用地
1619-0002	115.00	特定農業區	一般農業區	甲種建築用地
1619-0003	106.00	特定農業區	一般農業區	甲種建築用地
1619-0004	91.00	特定農業區	一般農業區	甲種建築用地
1619-0005	177.00	特定農業區	一般農業區	甲種建築用地
1619-0006	96.00	特定農業區	一般農業區	甲種建築用地
1619-0007	98.00	特定農業區	一般農業區	甲種建築用地
1619-0008	98.00	特定農業區	一般農業區	甲種建築用地
1619-0009	98.00	特定農業區	一般農業區	甲種建築用地
1619-0010	98.00	特定農業區	一般農業區	甲種建築用地
1619-0011	113.00	特定農業區	一般農業區	甲種建築用地
1619-0012	116.00	特定農業區	一般農業區	甲種建築用地
1619-0013	115.00	特定農業區	一般農業區	甲種建築用地
1619-0014	116.00	特定農業區	一般農業區	甲種建築用地
1619-0015	115.00	特定農業區	一般農業區	甲種建築用地
1619-0016	113.00	特定農業區	一般農業區	甲種建築用地
1619-0019	127.00	特定農業區	一般農業區	甲種建築用地
1619-0029	145.00	特定農業區	一般農業區	甲種建築用地
1619-0030	97.00	特定農業區	一般農業區	甲種建築用地
1619-0031	98.00	特定農業區	一般農業區	甲種建築用地

鹿港鎮振興段檢討變更使用分區土地清冊

地號	面積	原使用分區	變更後使用分區	使用地(未變更)
1619-0032	50.00	特定農業區	一般農業區	交通用地
1619-0033	14.00	特定農業區	一般農業區	交通用地
1619-0034	14.00	特定農業區	一般農業區	交通用地
1619-0035	16.00	特定農業區	一般農業區	交通用地
1619-0036	15.00	特定農業區	一般農業區	交通用地
1619-0037	15.00	特定農業區	一般農業區	交通用地
1619-0038	15.00	特定農業區	一般農業區	交通用地
1619-0039	15.00	特定農業區	一般農業區	交通用地
1619-0040	16.00	特定農業區	一般農業區	交通用地
1619-0041	14.00	特定農業區	一般農業區	交通用地
1619-0042	15.00	特定農業區	一般農業區	交通用地
1619-0043	14.00	特定農業區	一般農業區	交通用地
1619-0044	15.00	特定農業區	一般農業區	交通用地
1619-0045	17.00	特定農業區	一般農業區	交通用地
1619-0046	21.00	特定農業區	一般農業區	交通用地
1620-0001	40.00	特定農業區	一般農業區	交通用地
1621-0000	118.00	特定農業區	一般農業區	交通用地
1622-0000	218.00	特定農業區	一般農業區	交通用地
1623-0000	57.00	特定農業區	一般農業區	交通用地
1624-0000	36.00	特定農業區	一般農業區	交通用地
1625-0000	96.00	特定農業區	一般農業區	交通用地
1626-0000	27.00	特定農業區	一般農業區	交通用地
1627-0000	25.00	特定農業區	一般農業區	交通用地
1628-0000	20.00	特定農業區	一般農業區	交通用地
1629-0000	5.00	特定農業區	一般農業區	交通用地
1630-0000	7.00	特定農業區	一般農業區	交通用地
1631-0000	58.00	特定農業區	一般農業區	交通用地
1632-0000	84.00	特定農業區	一般農業區	交通用地
1633-0000	3057.00	特定農業區	一般農業區	農牧用地
1633-0001	243.00	特定農業區	一般農業區	交通用地
1634-0000	1480.00	特定農業區	一般農業區	農牧用地
1634-0001	7.00	特定農業區	一般農業區	交通用地
1635-0000	1487.00	特定農業區	一般農業區	農牧用地
1636-0000	1757.00	特定農業區	一般農業區	農牧用地

鹿港鎮振興段檢討變更使用分區土地清冊

地號	面積	原使用分區	變更後使用分區	使用地(未變更)
1637-0000	2093.00	特定農業區	一般農業區	農牧用地
1638-0000	1660.00	特定農業區	一般農業區	農牧用地
1639-0000	347.00	特定農業區	一般農業區	甲種建築用地
1639-0001	347.00	特定農業區	一般農業區	甲種建築用地
1639-0002	106.00	特定農業區	一般農業區	甲種建築用地
1640-0000	1185.00	特定農業區	一般農業區	甲種建築用地
1641-0000	1142.00	特定農業區	一般農業區	農牧用地
1641-0001	1142.00	特定農業區	一般農業區	農牧用地
1641-0002	1143.00	特定農業區	一般農業區	農牧用地
1641-0003	1143.00	特定農業區	一般農業區	農牧用地
1642-0000	280.00	特定農業區	一般農業區	農牧用地
1643-0000	398.00	特定農業區	一般農業區	農牧用地
1644-0000	62.00	特定農業區	一般農業區	農牧用地
1645-0000	1006.00	特定農業區	一般農業區	農牧用地
1645-0001	109.00	特定農業區	一般農業區	交通用地
1645-0002	530.00	特定農業區	一般農業區	農牧用地
1646-0000	349.00	特定農業區	一般農業區	農牧用地
1646-0001	50.00	特定農業區	一般農業區	交通用地
1646-0003	767.00	特定農業區	一般農業區	農牧用地
1646-0004	521.00	特定農業區	一般農業區	農牧用地
1647-0000	96.00	特定農業區	一般農業區	交通用地
1648-0000	371.00	特定農業區	一般農業區	交通用地
1649-0000	278.00	特定農業區	一般農業區	交通用地
1650-0000	128.00	特定農業區	一般農業區	交通用地
1651-0000	40.00	特定農業區	一般農業區	交通用地
1652-0000	1830.00	特定農業區	一般農業區	農牧用地
1652-0001	517.00	特定農業區	一般農業區	交通用地
1653-0000	139.00	特定農業區	一般農業區	甲種建築用地
1653-0001	530.00	特定農業區	一般農業區	甲種建築用地
1653-0002	988.00	特定農業區	一般農業區	甲種建築用地
1653-0003	3.00	特定農業區	一般農業區	甲種建築用地
1653-0004	17.00	特定農業區	一般農業區	甲種建築用地
1653-0005	60.00	特定農業區	一般農業區	甲種建築用地
1653-0006	41.00	特定農業區	一般農業區	甲種建築用地

鹿港鎮振興段檢討變更使用分區土地清冊

地號	面積	原使用分區	變更後使用分區	使用地(未變更)
1653-0007	41.00	特定農業區	一般農業區	甲種建築用地
1653-0008	41.00	特定農業區	一般農業區	甲種建築用地
1653-0009	41.00	特定農業區	一般農業區	甲種建築用地
1653-0010	47.00	特定農業區	一般農業區	甲種建築用地
1653-0011	32.00	特定農業區	一般農業區	甲種建築用地
1653-0012	28.00	特定農業區	一般農業區	甲種建築用地
1653-0013	33.00	特定農業區	一般農業區	甲種建築用地
1653-0014	35.00	特定農業區	一般農業區	甲種建築用地
1653-0015	35.00	特定農業區	一般農業區	甲種建築用地
1653-0016	52.00	特定農業區	一般農業區	甲種建築用地
1653-0017	113.00	特定農業區	一般農業區	甲種建築用地
1653-0018	79.00	特定農業區	一般農業區	甲種建築用地
1653-0019	77.00	特定農業區	一般農業區	甲種建築用地
1653-0020	77.00	特定農業區	一般農業區	甲種建築用地
1653-0021	77.00	特定農業區	一般農業區	甲種建築用地
1653-0022	77.00	特定農業區	一般農業區	甲種建築用地
1653-0023	74.00	特定農業區	一般農業區	甲種建築用地
1653-0024	70.00	特定農業區	一般農業區	甲種建築用地
1653-0025	71.00	特定農業區	一般農業區	甲種建築用地
1653-0026	21.00	特定農業區	一般農業區	甲種建築用地
1653-0027	19.00	特定農業區	一般農業區	甲種建築用地
1653-0028	14.00	特定農業區	一般農業區	甲種建築用地
1653-0029	12.00	特定農業區	一般農業區	甲種建築用地
1653-0030	12.00	特定農業區	一般農業區	甲種建築用地
1653-0031	18.00	特定農業區	一般農業區	甲種建築用地
1653-0032	13.00	特定農業區	一般農業區	甲種建築用地
1653-0033	12.00	特定農業區	一般農業區	甲種建築用地
1653-0034	12.00	特定農業區	一般農業區	甲種建築用地
1653-0035	12.00	特定農業區	一般農業區	甲種建築用地
1653-0036	12.00	特定農業區	一般農業區	甲種建築用地
1653-0037	15.00	特定農業區	一般農業區	甲種建築用地
1653-0038	19.00	特定農業區	一般農業區	甲種建築用地
1653-0039	20.00	特定農業區	一般農業區	甲種建築用地
1653-0040	20.00	特定農業區	一般農業區	交通用地

鹿港鎮振興段檢討變更使用分區土地清冊

地號	面積	原使用分區	變更後使用分區	使用地(未變更)
1653-0041	128.00	特定農業區	一般農業區	交通用地
1653-0042	8.00	特定農業區	一般農業區	交通用地
1654-0000	3265.00	特定農業區	一般農業區	農牧用地
1655-0000	2438.00	特定農業區	一般農業區	農牧用地
1656-0000	2512.00	特定農業區	一般農業區	農牧用地
1657-0000	2600.00	特定農業區	一般農業區	農牧用地
1658-0000	90.00	特定農業區	一般農業區	農牧用地
1659-0000	416.00	特定農業區	一般農業區	甲種建築用地
1660-0000	649.00	特定農業區	一般農業區	甲種建築用地
1661-0000	355.00	特定農業區	一般農業區	甲種建築用地
1662-0000	130.00	特定農業區	一般農業區	甲種建築用地
1663-0000	714.00	特定農業區	一般農業區	甲種建築用地
1664-0000	180.00	特定農業區	一般農業區	甲種建築用地
1665-0000	1708.00	特定農業區	一般農業區	農牧用地
1665-0001	432.00	特定農業區	一般農業區	交通用地
1666-0000	220.00	特定農業區	一般農業區	農牧用地
1667-0000	2586.00	特定農業區	一般農業區	農牧用地
1667-0001	444.00	特定農業區	一般農業區	交通用地
1668-0000	160.00	特定農業區	一般農業區	交通用地
1669-0000	220.00	特定農業區	一般農業區	交通用地
1670-0000	74.00	特定農業區	一般農業區	交通用地
1671-0000	2423.00	特定農業區	一般農業區	農牧用地
1671-0001	177.00	特定農業區	一般農業區	交通用地
1672-0000	2875.00	特定農業區	一般農業區	農牧用地
1672-0001	39.00	特定農業區	一般農業區	交通用地
1672-0002	6.00	特定農業區	一般農業區	水利用地
1673-0000	1874.00	特定農業區	一般農業區	農牧用地
1673-0001	26.00	特定農業區	一般農業區	水利用地
1674-0000	1987.00	特定農業區	一般農業區	農牧用地
1674-0001	13.00	特定農業區	一般農業區	水利用地
1675-0000	1310.00	特定農業區	一般農業區	農牧用地
1676-0000	2440.00	特定農業區	一般農業區	農牧用地
1677-0000	2489.00	特定農業區	一般農業區	農牧用地
1678-0000	1080.00	特定農業區	一般農業區	農牧用地



鹿港鎮振興段檢討變更使用分區土地清冊

地號	面積	原使用分區	變更後使用分區	使用地(未變更)
1679-0000	3568.00	特定農業區	一般農業區	農牧用地
1680-0000	309.00	特定農業區	一般農業區	水利用地
1681-0000	165.00	特定農業區	一般農業區	水利用地
1682-0000	198.00	特定農業區	一般農業區	水利用地
1683-0000	247.00	特定農業區	一般農業區	水利用地
1684-0000	7.00	特定農業區	一般農業區	水利用地
1684-0001	41.00	特定農業區	一般農業區	水利用地
1685-0000	112.00	特定農業區	一般農業區	水利用地
1686-0000	213.00	特定農業區	一般農業區	水利用地
1687-0000	126.00	特定農業區	一般農業區	水利用地
1688-0000	1.00	特定農業區	一般農業區	水利用地
1688-0001	4.00	特定農業區	一般農業區	水利用地
1689-0000	19.00	特定農業區	一般農業區	水利用地
1690-0000	13.00	特定農業區	一般農業區	水利用地
1691-0000	9.00	特定農業區	一般農業區	水利用地
1691-0001	312.00	特定農業區	一般農業區	水利用地
1692-0000	73.00	特定農業區	一般農業區	水利用地
1693-0000	10.00	特定農業區	一般農業區	水利用地
1693-0001	72.00	特定農業區	一般農業區	水利用地
1694-0000	24.00	特定農業區	一般農業區	水利用地
1694-0001	5.00	特定農業區	一般農業區	水利用地
1695-0000	129.00	特定農業區	一般農業區	水利用地
1695-0001	44.00	特定農業區	一般農業區	交通用地
1696-0000	38.00	特定農業區	一般農業區	水利用地
1697-0000	95.00	特定農業區	一般農業區	交通用地
1697-0001	17.00	特定農業區	一般農業區	交通用地
1698-0000	41.00	特定農業區	一般農業區	交通用地
1699-0000	12.00	特定農業區	一般農業區	交通用地
1700-0000	342.00	特定農業區	一般農業區	水利用地
1700-0001	41.00	特定農業區	一般農業區	交通用地
1701-0000	669.00	特定農業區	一般農業區	水利用地
1702-0000	921.00	特定農業區	一般農業區	水利用地
1703-0000	58.00	特定農業區	一般農業區	水利用地
1704-0000	175.00	特定農業區	一般農業區	水利用地

鹿港鎮振興段檢討變更使用分區土地清冊

地號	面積	原使用分區	變更後使用分區	使用地(未變更)
1705-0000	238.00	特定農業區	一般農業區	水利用地
1706-0000	765.00	特定農業區	一般農業區	水利用地
1707-0000	953.00	特定農業區	一般農業區	水利用地
1708-0000	213.00	特定農業區	一般農業區	水利用地
1709-0000	388.00	特定農業區	一般農業區	水利用地
1710-0000	96.00	特定農業區	一般農業區	甲種建築用地
1710-0001	98.00	特定農業區	一般農業區	甲種建築用地
1710-0002	136.00	特定農業區	一般農業區	甲種建築用地
1710-0003	97.00	特定農業區	一般農業區	甲種建築用地
1710-0004	97.00	特定農業區	一般農業區	甲種建築用地
1710-0005	97.00	特定農業區	一般農業區	甲種建築用地
1710-0006	97.00	特定農業區	一般農業區	甲種建築用地
1710-0007	97.00	特定農業區	一般農業區	甲種建築用地
1710-0008	97.00	特定農業區	一般農業區	甲種建築用地
1710-0009	96.00	特定農業區	一般農業區	甲種建築用地
1710-0010	96.00	特定農業區	一般農業區	甲種建築用地
1710-0011	96.00	特定農業區	一般農業區	甲種建築用地
1710-0012	96.00	特定農業區	一般農業區	甲種建築用地
1710-0013	96.00	特定農業區	一般農業區	甲種建築用地
1710-0014	57.00	特定農業區	一般農業區	甲種建築用地
1710-0016	93.00	特定農業區	一般農業區	甲種建築用地
1710-0017	93.00	特定農業區	一般農業區	甲種建築用地
1710-0018	94.00	特定農業區	一般農業區	甲種建築用地
1710-0019	58.00	特定農業區	一般農業區	甲種建築用地
1710-0020	68.00	特定農業區	一般農業區	甲種建築用地
1710-0021	68.00	特定農業區	一般農業區	甲種建築用地
1710-0022	68.00	特定農業區	一般農業區	甲種建築用地
1710-0023	68.00	特定農業區	一般農業區	甲種建築用地
1710-0024	68.00	特定農業區	一般農業區	甲種建築用地
1710-0025	68.00	特定農業區	一般農業區	甲種建築用地
1710-0026	68.00	特定農業區	一般農業區	甲種建築用地
1710-0027	59.00	特定農業區	一般農業區	甲種建築用地
1710-0028	62.00	特定農業區	一般農業區	甲種建築用地
1710-0029	64.00	特定農業區	一般農業區	甲種建築用地

鹿港鎮振興段檢討變更使用分區土地清冊

地號	面積	原使用分區	變更後使用分區	使用地(未變更)
1710-0030	68.00	特定農業區	一般農業區	甲種建築用地
1710-0031	9.00	特定農業區	一般農業區	甲種建築用地
1710-0032	6.00	特定農業區	一般農業區	甲種建築用地
1710-0033	4.00	特定農業區	一般農業區	甲種建築用地
1710-0034	2.00	特定農業區	一般農業區	甲種建築用地
1711-0000	27.00	特定農業區	一般農業區	農牧用地
1712-0000	713.00	特定農業區	一般農業區	農牧用地
1712-0001	84.00	特定農業區	一般農業區	甲種建築用地
1712-0002	67.00	特定農業區	一般農業區	甲種建築用地
1712-0003	67.00	特定農業區	一般農業區	甲種建築用地
1712-0004	67.00	特定農業區	一般農業區	甲種建築用地
1712-0005	67.00	特定農業區	一般農業區	甲種建築用地
1712-0006	67.00	特定農業區	一般農業區	甲種建築用地
1712-0007	67.00	特定農業區	一般農業區	甲種建築用地
1712-0008	81.00	特定農業區	一般農業區	甲種建築用地
1713-0000	1210.00	特定農業區	一般農業區	農牧用地
1713-0001	1210.00	特定農業區	一般農業區	農牧用地
1714-0000	2425.00	特定農業區	一般農業區	農牧用地
1715-0000	3400.00	特定農業區	一般農業區	農牧用地
1716-0000	1972.00	特定農業區	一般農業區	農牧用地
1718-0000	3000.00	特定農業區	一般農業區	農牧用地
1719-0000	1700.00	特定農業區	一般農業區	農牧用地
1720-0000	10.00	特定農業區	一般農業區	農牧用地
1721-0000	4000.00	特定農業區	一般農業區	農牧用地
1722-0000	1000.00	特定農業區	一般農業區	農牧用地
1723-0000	2837.00	特定農業區	一般農業區	農牧用地
1724-0000	743.00	特定農業區	一般農業區	農牧用地
1724-0001	743.00	特定農業區	一般農業區	農牧用地
1725-0000	2523.00	特定農業區	一般農業區	農牧用地
1726-0000	2633.00	特定農業區	一般農業區	農牧用地
1727-0000	2581.00	特定農業區	一般農業區	農牧用地
1728-0000	2542.00	特定農業區	一般農業區	農牧用地
1729-0000	1831.00	特定農業區	一般農業區	農牧用地
1730-0000	2542.00	特定農業區	一般農業區	農牧用地

鹿港鎮振興段檢討變更使用分區土地清冊

地號	面積	原使用分區	變更後使用分區	使用地(未變更)
1730-0001	2542.00	特定農業區	一般農業區	農牧用地
1732-0000	817.00	特定農業區	一般農業區	農牧用地
1733-0000	1908.00	特定農業區	一般農業區	農牧用地
1734-0000	1720.00	特定農業區	一般農業區	農牧用地
1735-0000	2604.00	特定農業區	一般農業區	農牧用地
1736-0000	2605.00	特定農業區	一般農業區	農牧用地
1737-0000	2420.00	特定農業區	一般農業區	農牧用地
1738-0000	1307.00	特定農業區	一般農業區	農牧用地
1739-0000	2770.00	特定農業區	一般農業區	農牧用地
1740-0000	1399.00	特定農業區	一般農業區	農牧用地
1741-0000	2122.00	特定農業區	一般農業區	農牧用地
1742-0000	2121.00	特定農業區	一般農業區	農牧用地
1743-0000	1495.00	特定農業區	一般農業區	農牧用地
1744-0000	1840.00	特定農業區	一般農業區	農牧用地
1745-0000	2480.00	特定農業區	一般農業區	農牧用地
1746-0000	1990.00	特定農業區	一般農業區	農牧用地
1747-0000	2140.00	特定農業區	一般農業區	農牧用地
1748-0000	2241.00	特定農業區	一般農業區	農牧用地
1749-0000	2465.00	特定農業區	一般農業區	農牧用地
1750-0000	1635.00	特定農業區	一般農業區	農牧用地
1751-0000	2240.00	特定農業區	一般農業區	農牧用地
1752-0000	1250.00	特定農業區	一般農業區	農牧用地
1753-0000	3040.00	特定農業區	一般農業區	農牧用地
1754-0000	869.00	特定農業區	一般農業區	農牧用地
1755-0000	2320.00	特定農業區	一般農業區	農牧用地
1756-0000	2290.00	特定農業區	一般農業區	農牧用地
1757-0000	2540.00	特定農業區	一般農業區	農牧用地
1758-0000	2360.00	特定農業區	一般農業區	農牧用地
1762-0000	2534.00	特定農業區	一般農業區	農牧用地
1763-0000	2000.00	特定農業區	一般農業區	農牧用地
1764-0000	3050.00	特定農業區	一般農業區	農牧用地
1765-0000	2776.00	特定農業區	一般農業區	農牧用地
1766-0000	2550.00	特定農業區	一般農業區	農牧用地
1767-0000	2740.00	特定農業區	一般農業區	農牧用地

鹿港鎮振興段檢討變更使用分區土地清冊

地號	面積	原使用分區	變更後使用分區	使用地(未變更)
1768-0000	2630.00	特定農業區	一般農業區	農牧用地
1769-0000	2988.00	特定農業區	一般農業區	農牧用地
1770-0000	2550.00	特定農業區	一般農業區	農牧用地
1771-0000	1203.00	特定農業區	一般農業區	農牧用地
1772-0000	830.00	特定農業區	一般農業區	甲種建築用地
1773-0000	635.00	特定農業區	一般農業區	甲種建築用地
1774-0000	897.00	特定農業區	一般農業區	農牧用地
1774-0002	183.00	特定農業區	一般農業區	甲種建築用地
1775-0000	3297.00	特定農業區	一般農業區	農牧用地
1775-0001	78.00	特定農業區	一般農業區	甲種建築用地
1776-0000	1755.00	特定農業區	一般農業區	農牧用地
1777-0000	3160.00	特定農業區	一般農業區	農牧用地
1778-0000	357.00	特定農業區	一般農業區	甲種建築用地
1779-0000	3060.00	特定農業區	一般農業區	農牧用地
1780-0000	3030.00	特定農業區	一般農業區	農牧用地
1781-0000	2040.00	特定農業區	一般農業區	農牧用地
1782-0000	1990.00	特定農業區	一般農業區	農牧用地
1783-0000	1305.00	特定農業區	一般農業區	農牧用地
1784-0000	4753.00	特定農業區	一般農業區	農牧用地
1785-0000	88.00	特定農業區	一般農業區	甲種建築用地
1785-0003	106.00	特定農業區	一般農業區	甲種建築用地
1785-0004	102.00	特定農業區	一般農業區	甲種建築用地
1785-0005	105.00	特定農業區	一般農業區	甲種建築用地
1785-0006	112.00	特定農業區	一般農業區	甲種建築用地
1785-0007	109.00	特定農業區	一般農業區	甲種建築用地
1785-0008	107.00	特定農業區	一般農業區	甲種建築用地
1785-0009	105.00	特定農業區	一般農業區	甲種建築用地
1785-0010	103.00	特定農業區	一般農業區	甲種建築用地
1785-0011	102.00	特定農業區	一般農業區	甲種建築用地
1785-0012	106.00	特定農業區	一般農業區	甲種建築用地
1785-0013	116.00	特定農業區	一般農業區	甲種建築用地
1786-0000	2080.00	特定農業區	一般農業區	農牧用地
1787-0000	630.00	特定農業區	一般農業區	農牧用地
1787-0001	1367.00	特定農業區	一般農業區	農牧用地

鹿港鎮振興段檢討變更使用分區土地清冊

地號	面積	原使用分區	變更後使用分區	使用地(未變更)
1788-0000	1370.00	特定農業區	一般農業區	農牧用地
1789-0000	2000.00	特定農業區	一般農業區	農牧用地
1790-0000	1930.00	特定農業區	一般農業區	農牧用地
1791-0000	2280.00	特定農業區	一般農業區	農牧用地
1792-0000	2400.00	特定農業區	一般農業區	農牧用地
1793-0000	1610.00	特定農業區	一般農業區	農牧用地
1794-0000	460.00	特定農業區	一般農業區	甲種建築用地
1794-0001	500.00	特定農業區	一般農業區	農牧用地
1795-0000	105.00	特定農業區	一般農業區	甲種建築用地
1796-0000	470.00	特定農業區	一般農業區	農牧用地
1796-0001	86.00	特定農業區	一般農業區	農牧用地
1797-0000	120.00	特定農業區	一般農業區	甲種建築用地
1798-0000	140.00	特定農業區	一般農業區	農牧用地
1799-0000	50.00	特定農業區	一般農業區	農牧用地
1800-0000	327.00	特定農業區	一般農業區	農牧用地
1800-0001	164.00	特定農業區	一般農業區	農牧用地
1800-0002	164.00	特定農業區	一般農業區	農牧用地
1800-0003	164.00	特定農業區	一般農業區	農牧用地
1800-0004	163.00	特定農業區	一般農業區	農牧用地
1800-0005	655.00	特定農業區	一般農業區	農牧用地
1800-0006	655.00	特定農業區	一般農業區	農牧用地
1800-0007	1309.00	特定農業區	一般農業區	農牧用地
1800-0008	655.00	特定農業區	一般農業區	農牧用地
1800-0009	327.00	特定農業區	一般農業區	農牧用地
1801-0000	383.00	特定農業區	一般農業區	甲種建築用地
1801-0001	365.00	特定農業區	一般農業區	甲種建築用地
1801-0002	479.00	特定農業區	一般農業區	甲種建築用地
1801-0003	958.00	特定農業區	一般農業區	甲種建築用地
1801-0004	1915.00	特定農業區	一般農業區	甲種建築用地
1801-0005	766.00	特定農業區	一般農業區	甲種建築用地
1801-0006	18.00	特定農業區	一般農業區	甲種建築用地
1801-0007	122.00	特定農業區	一般農業區	甲種建築用地
1801-0008	357.00	特定農業區	一般農業區	甲種建築用地
1802-0000	34.00	特定農業區	一般農業區	甲種建築用地

鹿港鎮振興段檢討變更使用分區土地清冊

地號	面積	原使用分區	變更後使用分區	使用地(未變更)
1802-0001	57.00	特定農業區	一般農業區	甲種建築用地
1802-0002	40.00	特定農業區	一般農業區	甲種建築用地
1802-0003	28.00	特定農業區	一般農業區	甲種建築用地
1802-0004	94.00	特定農業區	一般農業區	甲種建築用地
1802-0005	142.00	特定農業區	一般農業區	甲種建築用地
1802-0006	140.00	特定農業區	一般農業區	甲種建築用地
1802-0007	127.00	特定農業區	一般農業區	甲種建築用地
1802-0008	104.00	特定農業區	一般農業區	甲種建築用地
1802-0009	139.00	特定農業區	一般農業區	甲種建築用地
1803-0000	140.00	特定農業區	一般農業區	農牧用地
1804-0000	154.00	特定農業區	一般農業區	甲種建築用地
1804-0001	105.00	特定農業區	一般農業區	甲種建築用地
1804-0002	110.00	特定農業區	一般農業區	甲種建築用地
1804-0003	105.00	特定農業區	一般農業區	甲種建築用地
1804-0004	88.00	特定農業區	一般農業區	甲種建築用地
1804-0005	138.00	特定農業區	一般農業區	甲種建築用地
1805-0000	628.00	特定農業區	一般農業區	甲種建築用地
1805-0001	176.00	特定農業區	一般農業區	甲種建築用地
1805-0002	147.00	特定農業區	一般農業區	甲種建築用地
1805-0003	158.00	特定農業區	一般農業區	甲種建築用地
1805-0004	158.00	特定農業區	一般農業區	甲種建築用地
1805-0005	158.00	特定農業區	一般農業區	甲種建築用地
1805-0006	158.00	特定農業區	一般農業區	甲種建築用地
1805-0007	632.00	特定農業區	一般農業區	甲種建築用地
1805-0008	156.00	特定農業區	一般農業區	甲種建築用地
1805-0009	156.00	特定農業區	一般農業區	甲種建築用地
1805-0010	204.00	特定農業區	一般農業區	甲種建築用地
1806-0000	2820.00	特定農業區	一般農業區	農牧用地
1807-0000	798.00	特定農業區	一般農業區	農牧用地
1807-0001	798.00	特定農業區	一般農業區	農牧用地
1808-0000	1520.00	特定農業區	一般農業區	農牧用地
1809-0000	4045.00	特定農業區	一般農業區	農牧用地
1810-0001	664.00	特定農業區	一般農業區	農牧用地
1811-0000	1720.00	特定農業區	一般農業區	農牧用地

鹿港鎮振興段檢討變更使用分區土地清冊

地號	面積	原使用分區	變更後使用分區	使用地(未變更)
1812-0000	8151.00	特定農業區	一般農業區	甲種建築用地
1812-0001	682.00	特定農業區	一般農業區	甲種建築用地
1812-0003	368.00	特定農業區	一般農業區	甲種建築用地
1812-0005	103.00	特定農業區	一般農業區	甲種建築用地
1812-0006	103.00	特定農業區	一般農業區	甲種建築用地
1812-0007	103.00	特定農業區	一般農業區	甲種建築用地
1812-0008	17.00	特定農業區	一般農業區	甲種建築用地
1812-0010	114.00	特定農業區	一般農業區	甲種建築用地
1812-0011	169.00	特定農業區	一般農業區	甲種建築用地
1812-0012	107.00	特定農業區	一般農業區	甲種建築用地
1812-0013	107.00	特定農業區	一般農業區	甲種建築用地
1812-0014	107.00	特定農業區	一般農業區	甲種建築用地
1812-0015	107.00	特定農業區	一般農業區	甲種建築用地
1812-0016	107.00	特定農業區	一般農業區	甲種建築用地
1812-0017	77.00	特定農業區	一般農業區	甲種建築用地
1812-0018	6.00	特定農業區	一般農業區	甲種建築用地
1812-0019	165.00	特定農業區	一般農業區	甲種建築用地
1812-0020	110.00	特定農業區	一般農業區	甲種建築用地
1812-0021	110.00	特定農業區	一般農業區	甲種建築用地
1812-0022	110.00	特定農業區	一般農業區	甲種建築用地
1812-0023	110.00	特定農業區	一般農業區	甲種建築用地
1812-0024	110.00	特定農業區	一般農業區	甲種建築用地
1812-0025	69.00	特定農業區	一般農業區	甲種建築用地
1812-0026	110.00	特定農業區	一般農業區	甲種建築用地
1812-0027	30.00	特定農業區	一般農業區	甲種建築用地
1812-0028	68.00	特定農業區	一般農業區	甲種建築用地
1812-0029	5.00	特定農業區	一般農業區	甲種建築用地
1812-0030	41.00	特定農業區	一般農業區	甲種建築用地
1812-0032	1.00	特定農業區	一般農業區	甲種建築用地
1812-0033	33.00	特定農業區	一般農業區	甲種建築用地
1812-0034	61.00	特定農業區	一般農業區	甲種建築用地
1812-0035	3.00	特定農業區	一般農業區	甲種建築用地
1812-0037	49.00	特定農業區	一般農業區	甲種建築用地
1812-0038	41.00	特定農業區	一般農業區	甲種建築用地



鹿港鎮振興段檢討變更使用分區土地清冊

地號	面積	原使用分區	變更後使用分區	使用地(未變更)
1812-0039	104.00	特定農業區	一般農業區	甲種建築用地
1812-0040	107.00	特定農業區	一般農業區	甲種建築用地
1812-0041	107.00	特定農業區	一般農業區	甲種建築用地
1812-0042	107.00	特定農業區	一般農業區	甲種建築用地
1812-0043	107.00	特定農業區	一般農業區	甲種建築用地
1812-0044	107.00	特定農業區	一般農業區	甲種建築用地
1812-0045	107.00	特定農業區	一般農業區	甲種建築用地
1812-0046	107.00	特定農業區	一般農業區	甲種建築用地
1812-0047	182.00	特定農業區	一般農業區	甲種建築用地
1812-0049	60.00	特定農業區	一般農業區	甲種建築用地
1812-0050	110.00	特定農業區	一般農業區	甲種建築用地
1812-0051	110.00	特定農業區	一般農業區	甲種建築用地
1812-0052	110.00	特定農業區	一般農業區	甲種建築用地
1812-0053	110.00	特定農業區	一般農業區	甲種建築用地
1812-0054	110.00	特定農業區	一般農業區	甲種建築用地
1812-0055	110.00	特定農業區	一般農業區	甲種建築用地
1812-0056	236.00	特定農業區	一般農業區	甲種建築用地
1812-0057	140.00	特定農業區	一般農業區	甲種建築用地
1812-0058	119.00	特定農業區	一般農業區	甲種建築用地
1812-0061	101.00	特定農業區	一般農業區	甲種建築用地
1812-0062	103.00	特定農業區	一般農業區	甲種建築用地
1812-0063	106.00	特定農業區	一般農業區	甲種建築用地
1812-0064	109.00	特定農業區	一般農業區	甲種建築用地
1812-0065	112.00	特定農業區	一般農業區	甲種建築用地
1812-0067	115.00	特定農業區	一般農業區	甲種建築用地
1812-0070	107.00	特定農業區	一般農業區	甲種建築用地
1812-0071	105.00	特定農業區	一般農業區	甲種建築用地
1812-0072	103.00	特定農業區	一般農業區	甲種建築用地
1812-0073	102.00	特定農業區	一般農業區	甲種建築用地
1812-0074	100.00	特定農業區	一般農業區	甲種建築用地
1812-0075	99.00	特定農業區	一般農業區	甲種建築用地
1812-0076	98.00	特定農業區	一般農業區	甲種建築用地
1812-0077	200.00	特定農業區	一般農業區	甲種建築用地
1812-0079	102.00	特定農業區	一般農業區	甲種建築用地

鹿港鎮振興段檢討變更使用分區土地清冊

地號	面積	原使用分區	變更後使用分區	使用地(未變更)
1812-0080	102.00	特定農業區	一般農業區	甲種建築用地
1812-0081	102.00	特定農業區	一般農業區	甲種建築用地
1812-0082	102.00	特定農業區	一般農業區	甲種建築用地
1812-0083	102.00	特定農業區	一般農業區	甲種建築用地
1812-0087	103.00	特定農業區	一般農業區	甲種建築用地
1812-0088	102.00	特定農業區	一般農業區	甲種建築用地
1812-0090	102.00	特定農業區	一般農業區	甲種建築用地
1812-0091	102.00	特定農業區	一般農業區	甲種建築用地
1812-0092	102.00	特定農業區	一般農業區	甲種建築用地
1812-0093	105.00	特定農業區	一般農業區	甲種建築用地
1812-0094	162.00	特定農業區	一般農業區	甲種建築用地
1812-0095	108.00	特定農業區	一般農業區	甲種建築用地
1812-0115	97.00	特定農業區	一般農業區	甲種建築用地
1812-0116	92.00	特定農業區	一般農業區	甲種建築用地
1812-0119	102.00	特定農業區	一般農業區	甲種建築用地
1828-0000	2866.00	特定農業區	一般農業區	農牧用地
1828-0001	16.00	特定農業區	一般農業區	農牧用地
1829-0000	2866.00	特定農業區	一般農業區	農牧用地
1830-0000	3330.00	特定農業區	一般農業區	農牧用地
1830-0001	3330.00	特定農業區	一般農業區	農牧用地
1832-0000	1800.00	特定農業區	一般農業區	農牧用地
1833-0000	1800.00	特定農業區	一般農業區	農牧用地
1834-0000	1800.00	特定農業區	一般農業區	農牧用地
1835-0000	1810.00	特定農業區	一般農業區	農牧用地
1836-0000	1700.00	特定農業區	一般農業區	農牧用地
1837-0000	2080.00	特定農業區	一般農業區	農牧用地
1838-0000	2180.00	特定農業區	一般農業區	農牧用地
1839-0000	1408.00	特定農業區	一般農業區	農牧用地
1839-0001	1406.00	特定農業區	一般農業區	農牧用地
1839-0002	1406.00	特定農業區	一般農業區	農牧用地
1841-0000	2580.00	特定農業區	一般農業區	農牧用地
1842-0000	1400.00	特定農業區	一般農業區	農牧用地
1843-0000	2510.00	特定農業區	一般農業區	農牧用地
1844-0000	2420.00	特定農業區	一般農業區	農牧用地

鹿港鎮振興段檢討變更使用分區土地清冊

地號	面積	原使用分區	變更後使用分區	使用地(未變更)
1845-0000	2490.00	特定農業區	一般農業區	農牧用地
1846-0000	2430.00	特定農業區	一般農業區	農牧用地
1847-0000	2250.00	特定農業區	一般農業區	農牧用地
1848-0000	2250.00	特定農業區	一般農業區	農牧用地
1849-0000	1555.00	特定農業區	一般農業區	農牧用地
1850-0000	3869.00	特定農業區	一般農業區	農牧用地
1851-0000	1934.00	特定農業區	一般農業區	農牧用地
1852-0000	2300.00	特定農業區	一般農業區	農牧用地
1853-0000	3322.00	特定農業區	一般農業區	農牧用地
1854-0000	1410.00	特定農業區	一般農業區	農牧用地
1855-0000	2550.00	特定農業區	一般農業區	農牧用地
1856-0000	1187.00	特定農業區	一般農業區	農牧用地
1857-0000	2280.00	特定農業區	一般農業區	農牧用地
1858-0000	2440.00	特定農業區	一般農業區	農牧用地
1859-0000	5640.00	特定農業區	一般農業區	農牧用地
1860-0000	265.00	特定農業區	一般農業區	農牧用地
1861-0000	150.00	特定農業區	一般農業區	農牧用地
1861-0001	60.00	特定農業區	一般農業區	農牧用地
1862-0000	2182.00	特定農業區	一般農業區	農牧用地
1863-0000	970.00	特定農業區	一般農業區	農牧用地
1864-0000	2200.00	特定農業區	一般農業區	農牧用地
1864-0001	1510.00	特定農業區	一般農業區	農牧用地
1865-0000	2340.00	特定農業區	一般農業區	農牧用地
1866-0000	38.00	特定農業區	一般農業區	農牧用地
1867-0000	3080.00	特定農業區	一般農業區	農牧用地
1868-0000	2605.00	特定農業區	一般農業區	農牧用地
1868-0001	2605.00	特定農業區	一般農業區	農牧用地
1869-0000	3870.00	特定農業區	一般農業區	農牧用地
1870-0000	3010.00	特定農業區	一般農業區	農牧用地
1871-0000	3100.00	特定農業區	一般農業區	農牧用地
1872-0000	2720.00	特定農業區	一般農業區	農牧用地
1873-0000	2500.00	特定農業區	一般農業區	農牧用地
1874-0000	2000.00	特定農業區	一般農業區	農牧用地
1875-0000	2215.00	特定農業區	一般農業區	農牧用地

鹿港鎮振興段檢討變更使用分區土地清冊

地號	面積	原使用分區	變更後使用分區	使用地(未變更)
1876-0000	2215.00	特定農業區	一般農業區	農牧用地
1877-0000	2200.00	特定農業區	一般農業區	農牧用地
1878-0000	1490.00	特定農業區	一般農業區	農牧用地
1879-0000	730.00	特定農業區	一般農業區	農牧用地
1880-0000	2630.00	特定農業區	一般農業區	農牧用地
1881-0000	3325.00	特定農業區	一般農業區	農牧用地
1882-0000	3325.00	特定農業區	一般農業區	農牧用地
1883-0000	3020.00	特定農業區	一般農業區	農牧用地
1884-0000	2238.00	特定農業區	一般農業區	農牧用地
1885-0000	2238.00	特定農業區	一般農業區	農牧用地
1886-0000	1624.00	特定農業區	一般農業區	農牧用地
1886-0001	15.00	特定農業區	一般農業區	農牧用地
1887-0000	1966.00	特定農業區	一般農業區	農牧用地
1888-0000	1800.00	特定農業區	一般農業區	農牧用地
1889-0000	812.00	特定農業區	一般農業區	農牧用地
1890-0000	1840.00	特定農業區	一般農業區	農牧用地
1891-0000	757.00	特定農業區	一般農業區	農牧用地
1892-0000	642.00	特定農業區	一般農業區	農牧用地
1893-0000	2420.00	特定農業區	一般農業區	殯葬用地
1894-0000	1230.00	特定農業區	一般農業區	農牧用地
1895-0000	1011.00	特定農業區	一般農業區	農牧用地
1896-0000	550.00	特定農業區	一般農業區	農牧用地
1897-0000	1564.00	特定農業區	一般農業區	農牧用地
1898-0000	590.00	特定農業區	一般農業區	甲種建築用地
1899-0000	2760.00	特定農業區	一般農業區	農牧用地
1900-0000	2291.00	特定農業區	一般農業區	農牧用地
1901-0000	2925.00	特定農業區	一般農業區	農牧用地
1902-0000	2298.00	特定農業區	一般農業區	農牧用地
1903-0000	2966.00	特定農業區	一般農業區	農牧用地
1904-0000	3450.00	特定農業區	一般農業區	農牧用地
1905-0000	2810.00	特定農業區	一般農業區	農牧用地
1906-0000	2630.00	特定農業區	一般農業區	農牧用地
1907-0000	3520.00	特定農業區	一般農業區	農牧用地
1908-0000	3020.00	特定農業區	一般農業區	農牧用地

鹿港鎮振興段檢討變更使用分區土地清冊

地號	面積	原使用分區	變更後使用分區	使用地(未變更)
1909-0000	3020.00	特定農業區	一般農業區	農牧用地
1910-0000	3020.00	特定農業區	一般農業區	農牧用地
1911-0000	3032.00	特定農業區	一般農業區	農牧用地
1913-0000	2330.00	特定農業區	一般農業區	農牧用地
1914-0000	2330.00	特定農業區	一般農業區	農牧用地
1915-0000	2910.00	特定農業區	一般農業區	農牧用地
1916-0000	2910.00	特定農業區	一般農業區	農牧用地
1917-0000	28.00	特定農業區	一般農業區	農牧用地
1918-0000	2250.00	特定農業區	一般農業區	農牧用地
1919-0000	1900.00	特定農業區	一般農業區	農牧用地
1920-0000	1900.00	特定農業區	一般農業區	農牧用地
1921-0000	1470.00	特定農業區	一般農業區	農牧用地
1922-0000	1964.00	特定農業區	一般農業區	農牧用地
1923-0000	1336.00	特定農業區	一般農業區	農牧用地
1924-0000	25.00	特定農業區	一般農業區	農牧用地
1924-0001	4.00	特定農業區	一般農業區	農牧用地
1925-0000	1203.00	特定農業區	一般農業區	農牧用地
1926-0000	1882.00	特定農業區	一般農業區	農牧用地
1927-0000	1591.00	特定農業區	一般農業區	農牧用地
1928-0000	990.00	特定農業區	一般農業區	農牧用地
1928-0001	8.00	特定農業區	一般農業區	農牧用地
1929-0000	440.00	特定農業區	一般農業區	農牧用地
1929-0001	103.00	特定農業區	一般農業區	農牧用地
1929-0002	317.00	特定農業區	一般農業區	農牧用地
1930-0000	3356.00	特定農業區	一般農業區	農牧用地
1931-0000	1750.00	特定農業區	一般農業區	農牧用地
1931-0001	4.00	特定農業區	一般農業區	農牧用地
1932-0000	1760.00	特定農業區	一般農業區	農牧用地
1933-0000	2030.00	特定農業區	一般農業區	農牧用地
1934-0000	2440.00	特定農業區	一般農業區	農牧用地
1935-0000	1800.00	特定農業區	一般農業區	農牧用地
1936-0000	180.00	特定農業區	一般農業區	農牧用地
1937-0000	1800.00	特定農業區	一般農業區	農牧用地
1938-0000	2620.00	特定農業區	一般農業區	農牧用地

鹿港鎮振興段檢討變更使用分區土地清冊

地號	面積	原使用分區	變更後使用分區	使用地(未變更)
1938-0001	40.00	特定農業區	一般農業區	農牧用地
1939-0000	2580.00	特定農業區	一般農業區	農牧用地
1940-0000	2000.00	特定農業區	一般農業區	農牧用地
1941-0000	2000.00	特定農業區	一般農業區	農牧用地
1942-0000	1258.00	特定農業區	一般農業區	農牧用地
1943-0000	1741.00	特定農業區	一般農業區	農牧用地
1944-0000	1740.00	特定農業區	一般農業區	農牧用地
1945-0000	1985.00	特定農業區	一般農業區	農牧用地
1946-0000	1985.00	特定農業區	一般農業區	農牧用地
1947-0000	2670.00	特定農業區	一般農業區	農牧用地
1948-0000	1000.00	特定農業區	一般農業區	農牧用地
1948-0001	675.00	特定農業區	一般農業區	農牧用地
1948-0002	1000.00	特定農業區	一般農業區	農牧用地
1949-0000	2483.00	特定農業區	一般農業區	農牧用地
1950-0000	2755.00	特定農業區	一般農業區	農牧用地
1951-0001	2195.00	特定農業區	一般農業區	農牧用地
1952-0000	6.00	特定農業區	一般農業區	農牧用地
1953-0000	4.00	特定農業區	一般農業區	農牧用地
1954-0000	2312.00	特定農業區	一般農業區	農牧用地
1955-0000	23.00	特定農業區	一般農業區	農牧用地
1956-0000	495.00	特定農業區	一般農業區	交通用地
1957-0000	2775.00	特定農業區	一般農業區	農牧用地
1958-0000	820.00	特定農業區	一般農業區	農牧用地
1959-0000	1650.00	特定農業區	一般農業區	農牧用地
1960-0000	19.00	特定農業區	一般農業區	農牧用地
1961-0000	28.00	特定農業區	一般農業區	農牧用地
1962-0000	2100.00	特定農業區	一般農業區	農牧用地
1962-0001	18.00	特定農業區	一般農業區	農牧用地
1963-0000	12.00	特定農業區	一般農業區	農牧用地
1963-0001	18.00	特定農業區	一般農業區	農牧用地
1964-0000	67.00	特定農業區	一般農業區	農牧用地
1965-0000	2570.00	特定農業區	一般農業區	農牧用地
1966-0000	1482.00	特定農業區	一般農業區	農牧用地
1967-0000	15.00	特定農業區	一般農業區	農牧用地

鹿港鎮振興段檢討變更使用分區土地清冊

地號	面積	原使用分區	變更後使用分區	使用地(未變更)
1968-0000	17.00	特定農業區	一般農業區	農牧用地
1969-0000	2670.00	特定農業區	一般農業區	農牧用地
1970-0000	4.00	特定農業區	一般農業區	農牧用地
1970-0001	15.00	特定農業區	一般農業區	農牧用地
1971-0000	1812.00	特定農業區	一般農業區	農牧用地
1972-0000	32.00	特定農業區	一般農業區	農牧用地
1973-0000	1760.00	特定農業區	一般農業區	農牧用地
1974-0000	7.00	特定農業區	一般農業區	農牧用地
1975-0000	3580.00	特定農業區	一般農業區	農牧用地
1975-0001	36.00	特定農業區	一般農業區	農牧用地
1975-0002	10.00	特定農業區	一般農業區	農牧用地
1976-0000	16.00	特定農業區	一般農業區	農牧用地
1977-0000	32.00	特定農業區	一般農業區	農牧用地
1978-0000	1405.00	特定農業區	一般農業區	農牧用地
1979-0000	26.00	特定農業區	一般農業區	農牧用地
1980-0000	1405.00	特定農業區	一般農業區	農牧用地
1981-0000	110.00	特定農業區	一般農業區	農牧用地
1981-0001	30.00	特定農業區	一般農業區	農牧用地
1982-0000	1620.00	特定農業區	一般農業區	農牧用地
1983-0000	1620.00	特定農業區	一般農業區	農牧用地
1984-0000	79.00	特定農業區	一般農業區	甲種建築用地
1985-0000	2481.00	特定農業區	一般農業區	農牧用地
1985-0001	88.00	特定農業區	一般農業區	水利用地
1986-0000	27.00	特定農業區	一般農業區	農牧用地
1987-0000	1488.00	特定農業區	一般農業區	農牧用地
1987-0001	12.00	特定農業區	一般農業區	水利用地
1988-0000	1720.00	特定農業區	一般農業區	農牧用地
1989-0000	1780.00	特定農業區	一般農業區	農牧用地
1990-0000	1780.00	特定農業區	一般農業區	農牧用地
1991-0000	1140.00	特定農業區	一般農業區	農牧用地
1992-0000	2250.00	特定農業區	一般農業區	農牧用地
1993-0000	1145.00	特定農業區	一般農業區	農牧用地
1994-0000	417.00	特定農業區	一般農業區	交通用地
1995-0000	2120.00	特定農業區	一般農業區	農牧用地

鹿港鎮振興段檢討變更使用分區土地清冊

地號	面積	原使用分區	變更後使用分區	使用地(未變更)
1996-0000	2900.00	特定農業區	一般農業區	農牧用地
1997-0000	3405.00	特定農業區	一般農業區	農牧用地
1998-0000	1927.00	特定農業區	一般農業區	農牧用地
1999-0000	1392.00	特定農業區	一般農業區	農牧用地
1999-0001	535.00	特定農業區	一般農業區	特定目的事業用地
2000-0000	30.00	特定農業區	一般農業區	特定目的事業用地
2001-0000	921.00	特定農業區	一般農業區	農牧用地
2001-0001	1067.00	特定農業區	一般農業區	特定目的事業用地
2002-0000	1275.00	特定農業區	一般農業區	農牧用地
2003-0000	1842.00	特定農業區	一般農業區	農牧用地
2003-0001	32.00	特定農業區	一般農業區	農牧用地
2004-0000	2436.00	特定農業區	一般農業區	農牧用地
2005-0000	30.00	特定農業區	一般農業區	水利用地
2006-0000	1320.00	特定農業區	一般農業區	農牧用地
2007-0000	1230.00	特定農業區	一般農業區	農牧用地
2008-0000	1880.00	特定農業區	一般農業區	農牧用地
2009-0000	2640.00	特定農業區	一般農業區	農牧用地
2010-0000	2250.00	特定農業區	一般農業區	農牧用地
2011-0000	1345.00	特定農業區	一般農業區	農牧用地
2012-0000	1345.00	特定農業區	一般農業區	農牧用地
2013-0000	1650.00	特定農業區	一般農業區	農牧用地
2014-0000	22.00	特定農業區	一般農業區	農牧用地
2015-0000	2868.00	特定農業區	一般農業區	農牧用地
2016-0000	2837.00	特定農業區	一般農業區	農牧用地
2016-0001	2837.00	特定農業區	一般農業區	農牧用地
2016-0002	4422.00	特定農業區	一般農業區	農牧用地
2019-0000	17.00	特定農業區	一般農業區	農牧用地
2020-0000	1950.00	特定農業區	一般農業區	農牧用地
2022-0000	1161.00	特定農業區	一般農業區	農牧用地
2022-0001	1120.00	特定農業區	一般農業區	農牧用地
2026-0000	2530.00	特定農業區	一般農業區	農牧用地
2027-0000	20.00	特定農業區	一般農業區	農牧用地
2029-0000	1930.00	特定農業區	一般農業區	農牧用地
2030-0000	2520.00	特定農業區	一般農業區	農牧用地



鹿港鎮振興段檢討變更使用分區土地清冊

地號	面積	原使用分區	變更後使用分區	使用地(未變更)
2032-0000	2000.00	特定農業區	一般農業區	農牧用地
2033-0000	1786.00	特定農業區	一般農業區	農牧用地
2034-0000	1834.00	特定農業區	一般農業區	農牧用地
2035-0000	2640.00	特定農業區	一般農業區	農牧用地
2036-0000	22.00	特定農業區	一般農業區	甲種建築用地
2933-0000	103.00	特定農業區	一般農業區	水利用地
3164-0000	2058.00	特定農業區	一般農業區	水利用地
3165-0000	1006.00	特定農業區	一般農業區	交通用地
3165-0001	1380.00	特定農業區	一般農業區	交通用地
3165-0002	178.00	特定農業區	一般農業區	交通用地
3165-0003	1786.00	特定農業區	一般農業區	交通用地
3166-0000	2206.00	特定農業區	一般農業區	交通用地
3167-0000	505.00	特定農業區	一般農業區	水利用地
3168-0000	1460.00	特定農業區	一般農業區	交通用地
3169-0000	390.00	特定農業區	一般農業區	水利用地
3170-0000	87.00	特定農業區	一般農業區	水利用地
3171-0000	570.00	特定農業區	一般農業區	交通用地
3172-0000	1650.00	特定農業區	一般農業區	交通用地
3173-0000	390.00	特定農業區	一般農業區	水利用地
3174-0000	963.00	特定農業區	一般農業區	交通用地
3175-0000	7230.00	特定農業區	一般農業區	水利用地
3176-0000	1601.00	特定農業區	一般農業區	交通用地
3177-0000	6.00	特定農業區	一般農業區	水利用地
3177-0001	3.00	特定農業區	一般農業區	水利用地
3177-0002	301.00	特定農業區	一般農業區	水利用地
3177-0003	25.00	特定農業區	一般農業區	水利用地
3177-0004	11.00	特定農業區	一般農業區	水利用地
3177-0005	249.00	特定農業區	一般農業區	水利用地
3178-0000	2910.00	特定農業區	一般農業區	水利用地
3178-0001	71.00	特定農業區	一般農業區	水利用地
3178-0002	60.00	特定農業區	一般農業區	水利用地
3179-0000	3.00	特定農業區	一般農業區	水利用地
3179-0001	248.00	特定農業區	一般農業區	水利用地
3180-0000	769.00	特定農業區	一般農業區	交通用地

鹿港鎮振興段檢討變更使用分區土地清冊

地號	面積	原使用分區	變更後使用分區	使用地(未變更)
3180-0001	1514.00	特定農業區	一般農業區	交通用地
3180-0002	377.00	特定農業區	一般農業區	交通用地
3181-0000	1432.00	特定農業區	一般農業區	水利用地
3182-0000	2696.00	特定農業區	一般農業區	交通用地
3184-0000	1760.00	特定農業區	一般農業區	交通用地
3185-0000	218.00	特定農業區	一般農業區	水利用地
3186-0000	186.00	特定農業區	一般農業區	水利用地
3187-0000	1765.00	特定農業區	一般農業區	交通用地
3188-0000	16050.00	特定農業區	一般農業區	交通用地
3188-0001	20.00	特定農業區	一般農業區	交通用地
3189-0002	38.00	特定農業區	一般農業區	水利用地
3190-0000	2076.00	特定農業區	一般農業區	交通用地
3190-0001	1.00	特定農業區	一般農業區	交通用地
3191-0000	2772.00	特定農業區	一般農業區	交通用地
3192-0000	2150.00	特定農業區	一般農業區	交通用地
3193-0000	132.00	特定農業區	一般農業區	水利用地
3194-0000	164.00	特定農業區	一般農業區	水利用地
3195-0000	1304.00	特定農業區	一般農業區	水利用地
3196-0000	72.00	特定農業區	一般農業區	水利用地
3197-0000	1215.00	特定農業區	一般農業區	交通用地
3198-0000	671.00	特定農業區	一般農業區	交通用地
3199-0000	992.00	特定農業區	一般農業區	水利用地
3200-0000	1103.00	特定農業區	一般農業區	水利用地
3201-0000	1575.00	特定農業區	一般農業區	水利用地
3201-0001	3.00	特定農業區	一般農業區	水利用地
3201-0002	672.00	特定農業區	一般農業區	交通用地
3202-0000	3002.00	特定農業區	一般農業區	交通用地
3203-0000	2451.00	特定農業區	一般農業區	交通用地
3204-0000	2341.00	特定農業區	一般農業區	交通用地
3205-0000	1055.00	特定農業區	一般農業區	水利用地
3206-0000	891.00	特定農業區	一般農業區	水利用地
3207-0000	2049.00	特定農業區	一般農業區	水利用地
3207-0001	11.00	特定農業區	一般農業區	交通用地
3208-0000	2.00	特定農業區	一般農業區	水利用地

鹿港鎮振興段檢討變更使用分區土地清冊

地號	面積	原使用分區	變更後使用分區	使用地(未變更)
3208-0001	11.00	特定農業區	一般農業區	水利用地
3208-0002	23.00	特定農業區	一般農業區	水利用地
3208-0003	23.00	特定農業區	一般農業區	水利用地
3208-0004	2.00	特定農業區	一般農業區	水利用地
3208-0005	51.00	特定農業區	一般農業區	水利用地
3208-0006	27.00	特定農業區	一般農業區	水利用地
3208-0007	87.00	特定農業區	一般農業區	水利用地
3208-0008	53.00	特定農業區	一般農業區	水利用地
3209-0000	392.00	特定農業區	一般農業區	交通用地
3210-0000	5013.00	特定農業區	一般農業區	水利用地
3211-0000	17799.00	特定農業區	一般農業區	水利用地
3211-0001	50.00	特定農業區	一般農業區	交通用地
3212-0000	3438.00	特定農業區	一般農業區	交通用地
3213-0000	107.00	特定農業區	一般農業區	水利用地
3214-0000	4269.00	特定農業區	一般農業區	交通用地
3215-0000	1656.00	特定農業區	一般農業區	水利用地
3216-0000	1197.00	特定農業區	一般農業區	水利用地
3217-0000	2247.00	特定農業區	一般農業區	交通用地
3217-0001	724.00	特定農業區	一般農業區	交通用地
3218-0000	310.00	特定農業區	一般農業區	水利用地
3219-0000	1834.00	特定農業區	一般農業區	交通用地
3219-0001	216.00	特定農業區	一般農業區	交通用地
3220-0000	27.00	特定農業區	一般農業區	交通用地
3221-0000	932.00	特定農業區	一般農業區	水利用地
3222-0000	381.00	特定農業區	一般農業區	水利用地
3222-0001	329.00	特定農業區	一般農業區	交通用地
3222-0002	39.00	特定農業區	一般農業區	水利用地
3222-0003	78.00	特定農業區	一般農業區	水利用地
3222-0004	7.00	特定農業區	一般農業區	水利用地
3223-0000	1601.00	特定農業區	一般農業區	水利用地
3224-0000	3159.00	特定農業區	一般農業區	水利用地
3225-0000	3556.00	特定農業區	一般農業區	水利用地
3226-0000	3528.00	特定農業區	一般農業區	交通用地
3227-0000	3973.00	特定農業區	一般農業區	交通用地

鹿港鎮振興段檢討變更使用分區土地清冊

地號	面積	原使用分區	變更後使用分區	使用地(未變更)
3227-0001	122.00	特定農業區	一般農業區	交通用地
3228-0000	3650.00	特定農業區	一般農業區	交通用地
3229-0000	1870.00	特定農業區	一般農業區	水利用地
3230-0000	2572.00	特定農業區	一般農業區	交通用地
3231-0000	125.00	特定農業區	一般農業區	水利用地
3232-0000	588.00	特定農業區	一般農業區	交通用地
3232-0001	7.00	特定農業區	一般農業區	交通用地
3233-0000	1480.00	特定農業區	一般農業區	交通用地
3234-0000	998.00	特定農業區	一般農業區	交通用地
3234-0001	2.00	特定農業區	一般農業區	交通用地
3235-0000	3370.00	特定農業區	一般農業區	交通用地
3236-0000	1015.00	特定農業區	一般農業區	水利用地
3237-0000	462.00	特定農業區	一般農業區	水利用地
3237-0001	3.00	特定農業區	一般農業區	交通用地
3238-0000	1407.00	特定農業區	一般農業區	交通用地
3239-0000	3419.00	特定農業區	一般農業區	交通用地
3240-0000	194.00	特定農業區	一般農業區	交通用地
3240-0001	40.00	特定農業區	一般農業區	交通用地
3241-0000	8515.00	特定農業區	一般農業區	交通用地
3241-0001	24.00	特定農業區	一般農業區	交通用地
3242-0000	915.00	特定農業區	一般農業區	水利用地
3243-0000	594.00	特定農業區	一般農業區	水利用地
3244-0000	900.00	特定農業區	一般農業區	水利用地
3245-0000	739.00	特定農業區	一般農業區	水利用地
3245-0001	21.00	特定農業區	一般農業區	交通用地
3246-0000	428.00	特定農業區	一般農業區	水利用地
3246-0001	40.00	特定農業區	一般農業區	水利用地
3246-0002	11.00	特定農業區	一般農業區	交通用地
3247-0000	268.00	特定農業區	一般農業區	水利用地
3248-0000	290.00	特定農業區	一般農業區	水利用地
3249-0000	1436.00	特定農業區	一般農業區	水利用地
3250-0000	1569.00	特定農業區	一般農業區	交通用地
3251-0000	6140.00	特定農業區	一般農業區	水利用地
3251-0001	121.00	特定農業區	一般農業區	交通用地

鹿港鎮振興段檢討變更使用分區土地清冊

地號	面積	原使用分區	變更後使用分區	使用地(未變更)
3251-0002	30.00	特定農業區	一般農業區	水利用地
3252-0000	1763.00	特定農業區	一般農業區	交通用地
3252-0001	400.00	特定農業區	一般農業區	交通用地
3252-0002	7.00	特定農業區	一般農業區	交通用地
3253-0000	53.00	特定農業區	一般農業區	水利用地
3254-0000	880.00	特定農業區	一般農業區	交通用地
3254-0001	47.00	特定農業區	一般農業區	交通用地
3256-0000	1562.00	特定農業區	一般農業區	交通用地
3257-0000	925.00	特定農業區	一般農業區	水利用地
3258-0000	876.00	特定農業區	一般農業區	交通用地
3259-0000	1520.00	特定農業區	一般農業區	水利用地
3260-0000	120.00	特定農業區	一般農業區	交通用地
3260-0001	940.00	特定農業區	一般農業區	交通用地
3261-0000	570.00	特定農業區	一般農業區	交通用地
3261-0001	321.00	特定農業區	一般農業區	交通用地
3261-0002	9.00	特定農業區	一般農業區	交通用地
3262-0000	789.00	特定農業區	一般農業區	交通用地
3262-0001	80.00	特定農業區	一般農業區	水利用地
3262-0002	10.00	特定農業區	一般農業區	交通用地
3262-0003	153.00	特定農業區	一般農業區	交通用地
3262-0004	18.00	特定農業區	一般農業區	交通用地
3263-0000	394.00	特定農業區	一般農業區	交通用地
3263-0001	65.00	特定農業區	一般農業區	交通用地
3263-0002	37.00	特定農業區	一般農業區	交通用地
3263-0003	147.00	特定農業區	一般農業區	交通用地
3263-0004	9.00	特定農業區	一般農業區	交通用地
3263-0005	8.00	特定農業區	一般農業區	交通用地
3263-0006	16.00	特定農業區	一般農業區	交通用地
3263-0007	46.00	特定農業區	一般農業區	交通用地
3263-0009	68.00	特定農業區	一般農業區	交通用地
3264-0000	985.00	特定農業區	一般農業區	水利用地
3265-0000	1122.00	特定農業區	一般農業區	交通用地
3265-0001	320.00	特定農業區	一般農業區	交通用地
3265-0002	20.00	特定農業區	一般農業區	交通用地

鹿港鎮振興段檢討變更使用分區土地清冊


地號	面積	原使用分區	變更後使用分區	使用地(未變更)
3265-0003	96.00	特定農業區	一般農業區	交通用地
3265-0004	46.00	特定農業區	一般農業區	交通用地
3265-0005	186.00	特定農業區	一般農業區	交通用地
3266-0000	1470.00	特定農業區	一般農業區	水利用地



( 197467 , 2664707 )

繪製日期：民國107年7月27日  
比例尺：1/2000  
用途或異動別：  
市縣(市)別：彰化縣等1縣市  
鄉(鎮市區)別：鹿港鎮等1鄉鎮市區  
段小段別：永興段等1段  
地號：  
總筆數：共55筆  
總面積：47706.10平方公尺  
使用分區別：  
用地別：

-基本圖-



-使用分區-

特定農業區

一般農業區

鹿港鎮永興段檢討變更使用分區土地清冊

地號	面積	原使用分區	變更後使用分區	使用地(未變更)
0001-0000	2682.53	特定農業區	一般農業區	水利用地
0009-0000	103.85	特定農業區	一般農業區	水利用地
0039-0000	3.04	特定農業區	一般農業區	交通用地
0040-0000	21.51	特定農業區	一般農業區	交通用地
0041-0000	20.71	特定農業區	一般農業區	交通用地
0042-0000	20.66	特定農業區	一般農業區	交通用地
0043-0000	20.14	特定農業區	一般農業區	交通用地
0044-0000	20.34	特定農業區	一般農業區	交通用地
0045-0000	20.29	特定農業區	一般農業區	交通用地
0046-0000	20.74	特定農業區	一般農業區	交通用地
0047-0000	20.21	特定農業區	一般農業區	交通用地
0048-0000	20.41	特定農業區	一般農業區	交通用地
0049-0000	26.59	特定農業區	一般農業區	交通用地
0050-0000	111.98	特定農業區	一般農業區	交通用地
0053-0000	168.64	特定農業區	一般農業區	交通用地
0054-0000	10.77	特定農業區	一般農業區	交通用地
0055-0000	14.74	特定農業區	一般農業區	交通用地
0059-0000	113.03	特定農業區	一般農業區	交通用地
0228-0000	6.00	特定農業區	一般農業區	農牧用地
0239-0000	337.02	特定農業區	一般農業區	甲種建築用地
0240-0000	169.02	特定農業區	一般農業區	甲種建築用地
0241-0000	508.09	特定農業區	一般農業區	農牧用地
0242-0000	1016.15	特定農業區	一般農業區	農牧用地
0243-0000	2093.79	特定農業區	一般農業區	農牧用地
0244-0000	1235.16	特定農業區	一般農業區	水利用地
0245-0000	1134.24	特定農業區	一般農業區	農牧用地
0246-0000	1608.74	特定農業區	一般農業區	農牧用地
0247-0000	910.36	特定農業區	一般農業區	農牧用地
0248-0000	716.07	特定農業區	一般農業區	交通用地
0249-0000	0.89	特定農業區	一般農業區	水利用地
0250-0000	2.10	特定農業區	一般農業區	水利用地
0251-0000	41.57	特定農業區	一般農業區	交通用地
0255-0000	43.66	特定農業區	一般農業區	水利用地
0256-0000	130.42	特定農業區	一般農業區	水利用地



鹿港鎮永興段檢討變更使用分區土地清冊

地號	面積	原使用分區	變更後使用分區	使用地(未變更)
0433-0000	6.03	特定農業區	一般農業區	農牧用地
0434-0000	17.98	特定農業區	一般農業區	農牧用地
0435-0000	5567.43	特定農業區	一般農業區	農牧用地
0436-0000	2817.69	特定農業區	一般農業區	農牧用地
0437-0000	1372.39	特定農業區	一般農業區	農牧用地
0438-0000	1211.63	特定農業區	一般農業區	農牧用地
0439-0000	83.67	特定農業區	一般農業區	水利用地
0440-0000	1412.29	特定農業區	一般農業區	農牧用地
0441-0000	8.00	特定農業區	一般農業區	農牧用地
0442-0000	1870.05	特定農業區	一般農業區	農牧用地
0443-0000	1800.12	特定農業區	一般農業區	農牧用地
0444-0000	74.86	特定農業區	一般農業區	水利用地
0445-0000	1830.39	特定農業區	一般農業區	農牧用地
0446-0000	36.05	特定農業區	一般農業區	農牧用地
0447-0000	1970.06	特定農業區	一般農業區	農牧用地
0448-0000	2000.58	特定農業區	一般農業區	農牧用地
0449-0000	2330.25	特定農業區	一般農業區	農牧用地
0450-0000	3272.85	特定農業區	一般農業區	農牧用地
0451-0000	2600.04	特定農業區	一般農業區	農牧用地
0452-0000	2600.08	特定農業區	一般農業區	農牧用地
0453-0000	1450.20	特定農業區	一般農業區	農牧用地